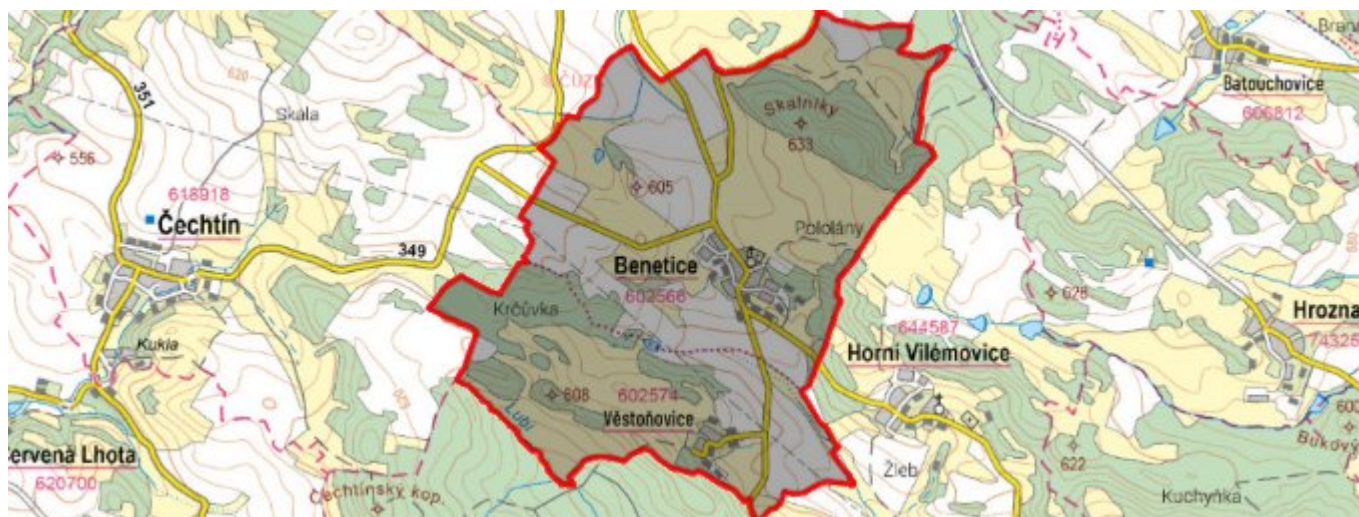


# Benetice - CZ063.3710.6113.516 - stav 15. 12. 2015

## A. OBEC

### Benetice

<b>Číslo obce PRVKUK</b>	516
<b>Kód obce PRVKUK</b>	CZ063.3710.6113.516
<b>Kód obce</b>	590304
<b>Číslo ORP (ČSÚ)</b> <b>Název ORP</b>	1597 (6113) Třebíč
<b>Číslo POU</b> <b>Název POU</b>	3204 Třebíč



### Členění obce

<b>Úplný kód části obce PRVKUK</b>	<b>Název části obce</b>	<b>Kód části obce PRVKUK</b>	<b>Kód části obce RÚIAN</b>
CZ063.3710.6113.516.01	Benetice	00256	2569
CZ063.3710.6113.516.02	Věstoňovice	00257	2577

## B. CHARAKTERISTIKA OBCE

### B.1 Základní informace o obci

Obec Benetice leží severně od města Třebíč, ve vzdálenosti cca 10 km. Obec je tvořena dvěma místními částmi Benetice a Věstoňovice.

### B.2 Demografický vývoj (prognóza)

Název části obce	Obyvatelé	Počet obyvatel						
		2002	2005	2010	2015	2020	2025	2030
<b>Benetice</b>	Trvale bydlící	127	127	127	137	135	132	129
	Přechodně bydlící	16	16	16	16	16	16	16
	Celkem	143	143	143	153	151	148	145
<b>Věstoňovice</b>	Trvale bydlící	56	56	56	58	58	58	57
	Přechodně bydlící	5	5	5	5	5	5	5
	Celkem	61	61	61	63	63	63	62

### B.3 Vývoj počtu obyvatel v obci (ČSÚ)

Obec
Benetice

## C. VODOVODY

### C.1 Počet obyvatel připojených na vodovod

Název části obce	Počet připojených na vodovod						
	2002	2005	2010	2015	2020	2025	2030
<b>Benetice</b>	-	-	-	90	88	85	82
<b>Věstoňovice</b>	-	-	-	40	40	40	39

### C.2 Bilanční údaje

Položka	Jednotka	Název části obce	2002	2005	2010	2015	2020	2025	2030
Průměrná potřeba vody	m <sup>3</sup> /den	Benetice	-	-	-	-	-	-	-
		Věstoňovice	-	-	-	-	-	-	-
Maximální potřeba vody	m <sup>3</sup> /den	Benetice	-	-	-	-	-	-	-
		Věstoňovice	-	-	-	-	-	-	-
Voda specifická z VVR	l/os x den	Benetice	-	-	-	-	-	-	-
		Věstoňovice	-	-	-	-	-	-	-
Voda specifická z VFC	l/os x den	Benetice	-	-	-	-	-	-	-
		Věstoňovice	-	-	-	-	-	-	-
Voda specifická z VFD	l/os x den	Benetice	-	-	-	-	-	-	-
		Věstoňovice	-	-	-	-	-	-	-

Voda specifická z VFO	l/os x den	Benetice	-	-	-	-	-	-	-	-	-
		Věstoňovice	-	-	-	-	-	-	-	-	-
Voda specifická z VNF	l/os x den	Benetice	-	-	-	-	-	-	-	-	-
		Věstoňovice	-	-	-	-	-	-	-	-	-

## C.4 Vodovody – popis stávajícího stavu

Obec Benetice má vybudovaný veřejný vodovod, který je napojen na severní větev oblastního vodovodu Třebíč v rámci stavby vodovodu Čechtínsko.

Místní (městská) část Benetice

Místní část Benetice má vybudovaný veřejný vodovod.

Místní (městská) část Věstoňovice

Místní část Věstoňovice má vybudovaný veřejný vodovod.

## C.5 Vodovody – popis návrhového stavu

Místní (městská) část Benetice

Navrhuje se dostavba vodovodní sítě v lokalitách, kde dosud není vybudována.

Místní (městská) část Věstoňovice

Navrhuje se dostavba vodovodní sítě v lokalitách, kde dosud není vybudována.

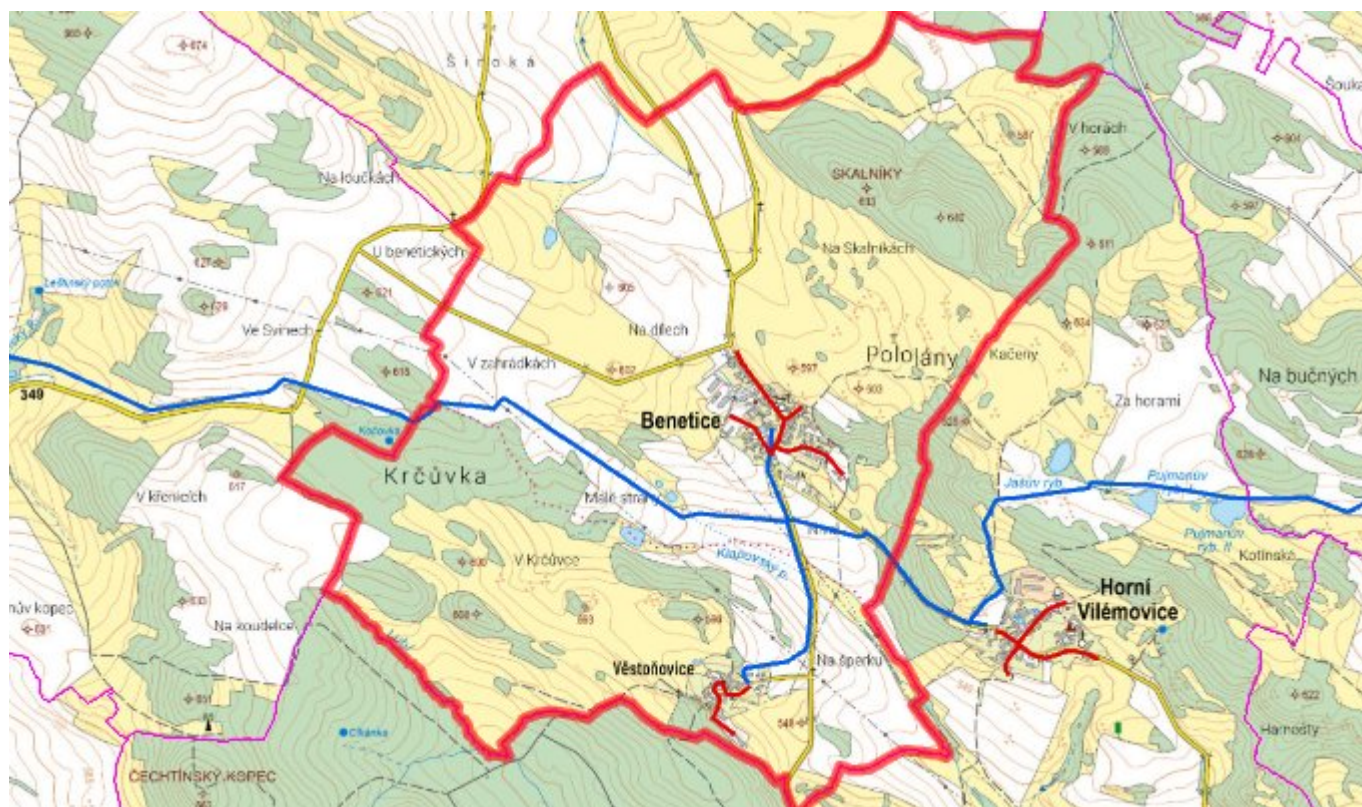
### **Navrhované zdroje pitné vody**

S novými zdroji se neuvažuje.

### **Časový harmonogram**

V oblasti zásobování pitnou vodou se pro obec Benetice realizace navrhovaných opatření předpokládá do r. 2030.

## C.7 Mapa



## D. KANALIZACE A ČOV

### D.1 Počet obyvatel připojených na kanalizaci

Název části obce	Počet připojených na kanalizaci						
	2002	2005	2010	2015	2020	2025	2030
<b>Benetice</b>	-	-	-	-	-	-	82
<b>Věstoňovice</b>	-	-	-	-	-	-	-

### D.2 Počet obyvatel připojených na ČOV

Název části obce	Počet připojených na ČOV						
	2002	2005	2010	2015	2020	2025	2030
<b>Benetice</b>	-	-	-	-	-	-	82
<b>Věstoňovice</b>	-	-	-	-	-	-	-

### D.3 Bilanční údaje

Položka	Jednotka	Název části obce	2002	2005	2010	2015	2020	2025	2030
---------	----------	------------------	------	------	------	------	------	------	------

Produkce komunálních OV	m <sup>3</sup> /den	Benetice Věstoňovice	-	-	-	-	-	-	-	-	-
Produkce komunálního znečištění	kg/den	Benetice Věstoňovice	-	-	-	-	-	-	-	-	-
Produkce průmyslových OV	m <sup>3</sup> /den	Benetice Věstoňovice	-	-	-	-	-	-	-	-	-
Produkce znečištění průmyslových OV	kg/den	Benetice Věstoňovice	-	-	-	-	-	-	-	-	-

## D.5 Kanalizace – popis stávajícího stavu

Místní (městská) část Benetice

Místní část nemá v současnosti vybudovanou veřejnou kanalizační síť. Odpadní vody jsou individuálně zachycovány v jímkách nebo septicích.

V obci není vybudována čistírna odpadních vod.

Místní (městská) část Věstoňovice

Místní část nemá v současnosti vybudovanou veřejnou kanalizační síť. Odpadní vody jsou individuálně zachycovány v jímkách nebo septicích.

V místní části není vybudována čistírna odpadních vod.

## D.6 Kanalizace – popis návrhového stavu

Místní (městská) část Benetice

V místní části je uvažováno s výstavbou nové kanalizace, odvádějící pouze splaškové vody. Splaškové odpadní vody budou svedeny do čerpací jímky a odtud přečerpány na ČOV Horní Vilémovice.

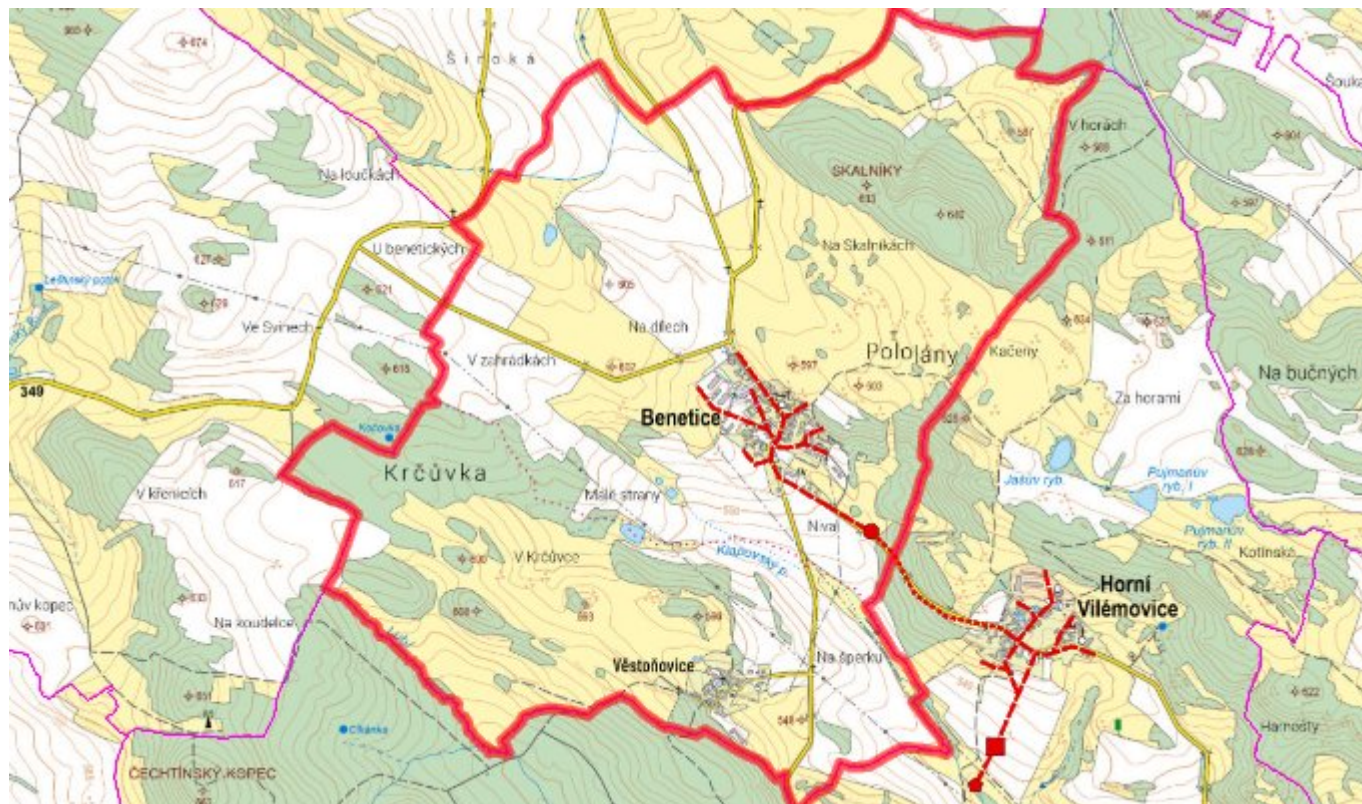
Místní (městská) část Věstoňovice

Vzhledem k nízkému počtu obyvatel budou odpadní vody z jednotlivých domácností zneškodňovány individuálním způsobem (např. domovní čistírny odpadních vod, jímky na vyvážení).

### Časový harmonogram

V oblasti odkanalizování a čištění odpadních vod se pro obec Benetice realizace navrhovaných opatření předpokládá do r. 2030.

## D.7 Mapa



## E. EKONOMICKÁ ČÁST

Součástí PRVKUK není řešení problematiky imisních limitů ukazatelů přípustného znečištění povrchových vod dle přílohy 3 Nařízení vlády 61/2003 Sb. V nákladech na čistírny odpadních vod není počítáno s investicí do technologií, které zabezpečí splnění těchto limitů. Imisními limity se zabývají jednotlivé Plány povodí.

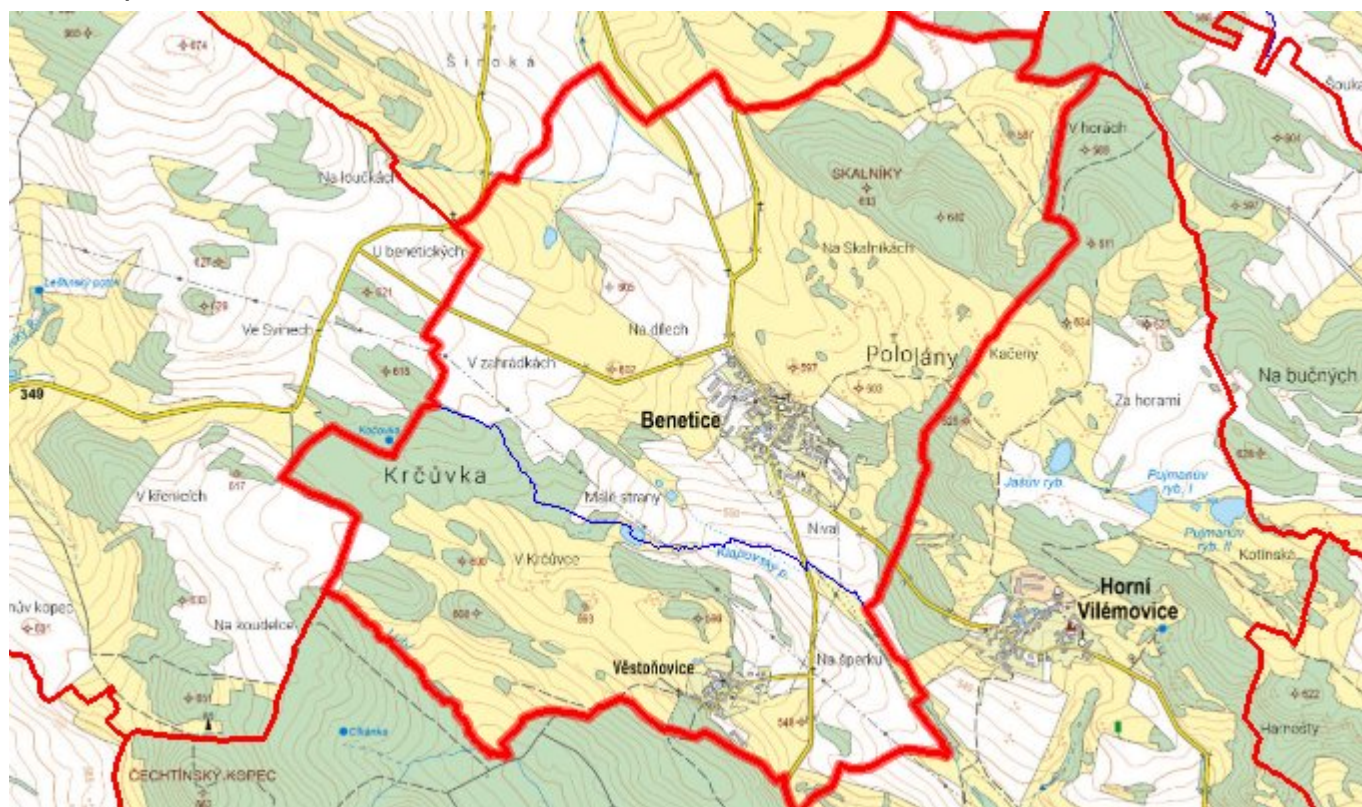
### E.1 Předpokládané investiční náklady v letech 2015–2030 [tis. Kč]

Název části obce	Typ investice		
	Vodovody	Kanalizace	Celkem
<b>Benetice</b>	-	10 000,0	10 000,0
<b>Věstoňovice</b>	-	-	-
<b>Obec Benetice celkem</b>	-	<b>10 000,0</b>	<b>10 000,0</b>

### E.2 Investiční náklady v letech 2001–2014 [tis. Kč]

Název části obce	Typ investice		
	Vodovody	Kanalizace	Celkem
<b>Benetice</b>	4 513,0	-	4 513,0
<b>Věstoňovice</b>	2 305,0	-	2 305,0
<b>Obec Benetice celkem</b>	<b>6 818,0</b>	-	<b>6 818,0</b>

## E.3 Mapa



## F. AKTUALIZACE

Datum projednání	Číslo projednání	Typ projednání	Popis
15. 12. 2015	0646/07/2015/ZK	usnesení zastupitelstva	Schválení komplexní aktualizace PRVKUK v roce 2015. Došlo ke sjednocení karet na úroveň obce.