Zvolenovice - CZ063.3707.6112.513 - stav 15. 12. 2015

A. OBEC

Zvolenovice

Číslo obce PRVKUK	513
Kód obce PRVKUK	CZ063.3707.6112.513
Kód obce	588261
Číslo ORP (ČSÚ) **Název ORP**	1511 (6112) Telč
Číslo POU **Název POU**	3034 Telč



Členění obce

Úplný kód části obce PRVKUK	Název části obce	Kód části obce PRVKUK	Kód části obce RÚIAN
CZ063.3707.6112.513.01	Zvolenovice	19411	194115

B. CHARAKTERISTIKA OBCE

B.1 Základní informace o obci

Obec Zvolenovice se nachází cca 5 km jihovýchodně od města Telč. Obcí protéká přítok Moravské Dyje, dále se v obci nachází soustava rybníků. Rozsah zástavby je 556 – 570 m. n. m.

B.2 Demografický vývoj (prognóza)

Název části obce	Obyvatelé	Počet obyvatel						
		2002	2005	2010	2015	2020	2025	2030

Zvolenovice	Trvale bydlící	78	78	78	82	84	85	86
	Přechodně bydlící	-	-	-	-	-	-	-
	Celkem	78	78	78	82	84	85	86

B.3 Vývoj počtu obyvatel v obci (ČSÚ)

Obec
Zvolenovice

C. VODOVODY

C.1 Počet obyvatel připojených na vodovod

Název části obce	**Počet připojených na vodovod**						
	2002	**2005**	**2010**	**2015**	**2020**	**2025**	**2030**
Zvolenovice	-	-	-	-	-	-	86

C.2 Bilanční údaje

Položka	**Jednotka**	**2002**	**2005**	**2010**	**2015**	**2020**	**2025**	**2030**
Průměrná potřeba vody	m^3/den	-	-	-	-	-	-	-
Maximální potřeba vody	m^3/den	-	-	-	-	-	-	-
Voda specifická z VVR	l/os x den	-	-	-	-	-	-	-
Voda specifická z VFC	l/os x den	-	-	-	-	-	-	-
Voda specifická z VFD	l/os x den	-	-	-	-	-	-	-
Voda specifická z VFO	l/os x den	-	-	-	-	-	-	-
Voda specifická z VNF	l/os x den	-	-	-	-	-	-	-

C.4 Vodovody – popis stávajícího stavu

Obec Zvolenovice nemá doposud vybudovaný veřejný vodovod. Obyvatelé v obci jsou zásobeni pitnou vodou ze soukromých studní.

C.5 Vodovody – popis návrhového stavu

Stávající stav zásobení obyvatel vodou není vyhovující. Doporučujeme proto napojit obec na ÚV Nová Říše přes VDJ Na Lazích s akumulací 2 x 250 m3 (596,0/592,65 m.n.m.). V obci budou vybudovány rozvodné řady.

Navrhované zdroje pitné vody

Pro obec Zvolenovice se uvažuje se zásobením z ÚV Nová Říše.

Časový harmonogram

V oblasti zásobování pitnou vodou se pro obec Zvolenovice realizace navrhovaných opatření předpokládá do r. 2030.

C.7 Mapa

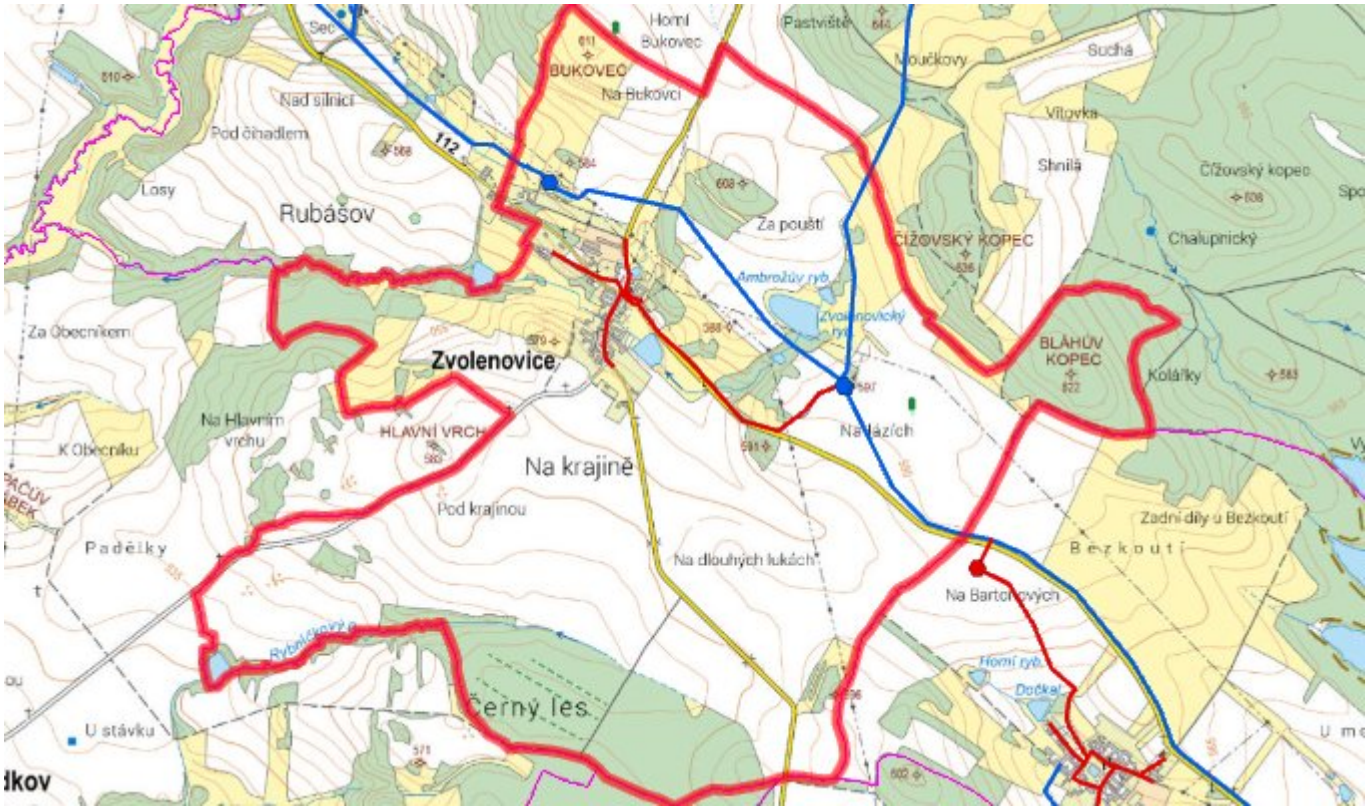

D. KANALIZACE A ČOV

D.1 Počet obyvatel připojených na kanalizaci

Název části obce	Počet připojených na kanalizaci						
	2002	2005	2010	2015	2020	2025	2030
Zvolenovice	-	-	-	-	-	-	-

D.2 Počet obyvatel připojených na ČOV

Název části obce	Počet připojených na ČOV						
	2002	2005	2010	2015	2020	2025	2030
Zvolenovice	-	-	-	-	-	-	-

D.3 Bilanční údaje

Položka	Jednotka	2002	2005	2010	2015	2020	2025	2030
Produkce komunálních OV	m^3/den	-	-	-	-	-	-	-
Produkce komunálního znečištění	kg/den	-	-	-	-	-	-	-
Produkce průmyslových OV	m^3/den	-	-	-	-	-	-	-
Produkce znečištění průmyslových OV	kg/den	-	-	-	-	-	-	-

D.5 Kanalizace – popis stávajícího stavu

Obec nemá v současnosti vybudovanou veřejnou kanalizační síť. Odpadní vody jsou individuálně zachycovány v jímkách nebo septicích.
V obci není vybudována čistírna odpadních vod.

D.6 Kanalizace – popis návrhového stavu

Vzhledem k nízkému počtu obyvatel budou odpadní vody z jednotlivých domácností zneškodňovány individuálním způsobem (např. domovní čistírny odpadních vod, jímky na vyvážení).

Časový harmonogram

V oblasti odkanalizování a čištění odpadních vod se pro obec Zvolenovice nenavrhuje žádné opatření.

D.7 Mapa

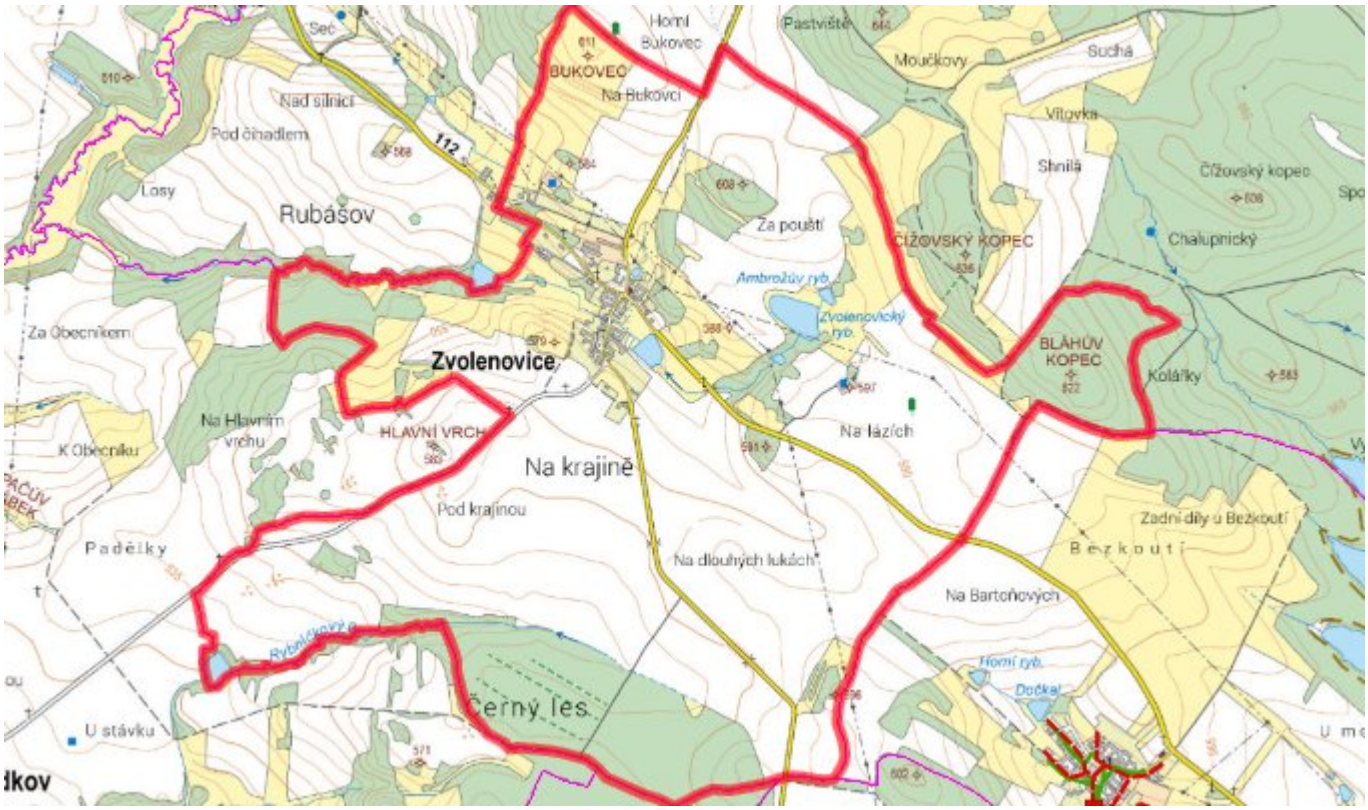

E. EKONOMICKÁ ČÁST

Součástí PRVKUK není řešení problematiky imisních limitů ukazatelů přípustného znečištění povrchových vod dle přílohy 3 Nařízení vlády 61/2003 Sb. V nákladech na čistírny odpadních vod není počítáno s investicí do technologií, které zabezpečí splnění těchto limitů. Imisními limity se zabývají jednotlivé Plány povodí.

E.1 Předpokládané investiční náklady v letech 2015–2030 [tis. Kč]

Název části obce	Typ investice		
	Vodovody	Kanalizace	Celkem
Zvolenovice	3 000,0	-	3 000,0
Obec Zvolenovice celkem	**3 000,0**	**-**	**3 000,0**

E.2 Investiční náklady v letech 2001–2014 [tis. Kč]

Název části obce	Typ investice		
	Vodovody	Kanalizace	Celkem
Zvolenovice	-	-	-
Obec Zvolenovice celkem	**-**	**-**	**-**

E.3 Mapa

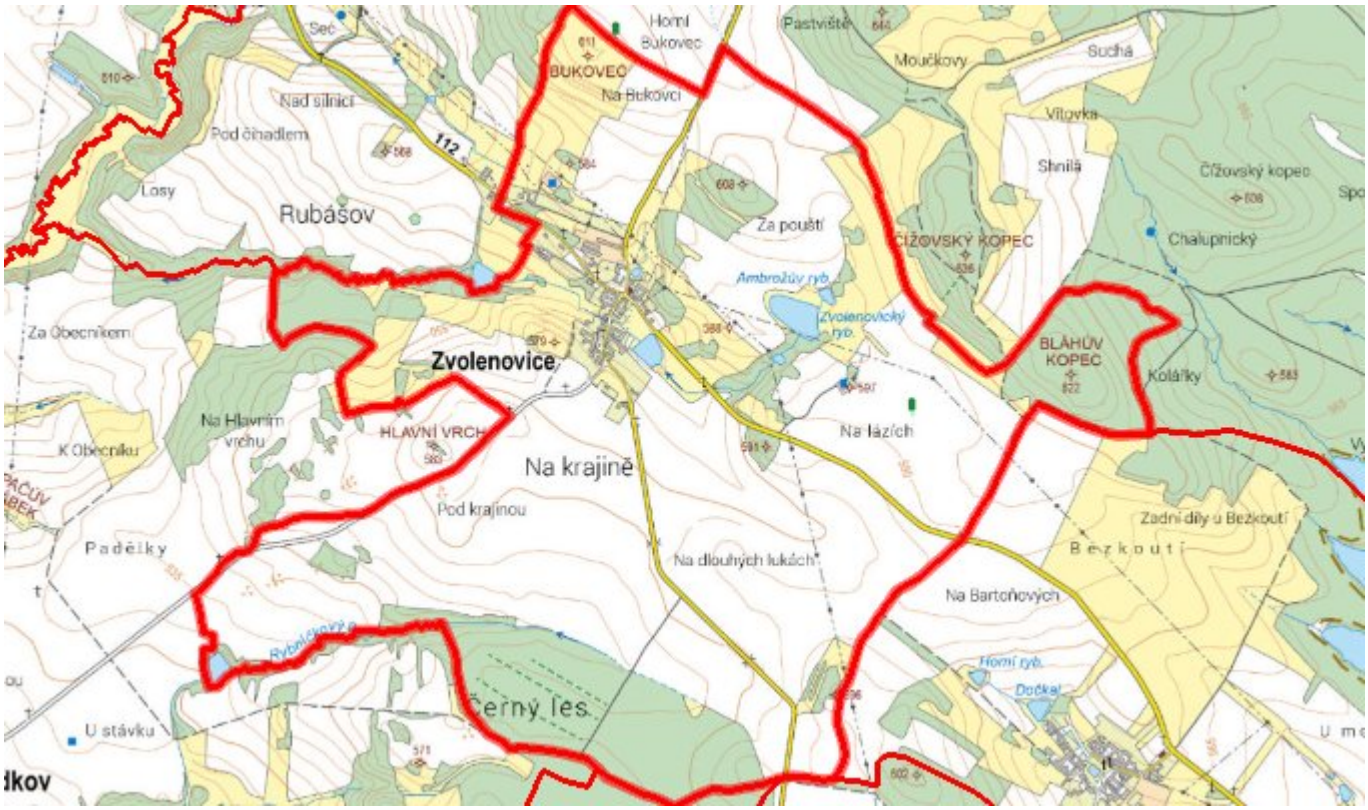

F. AKTUALIZACE

Datum projednání	Číslo projednání	Typ projednání	Popis
15. 12. 2015	0646/07/2015/ZK	usnesení zastupitelstva	Schválení komplexní aktualizace PRVKUK v roce 2015. Došlo ke sjednocení karet na úroveň obce.