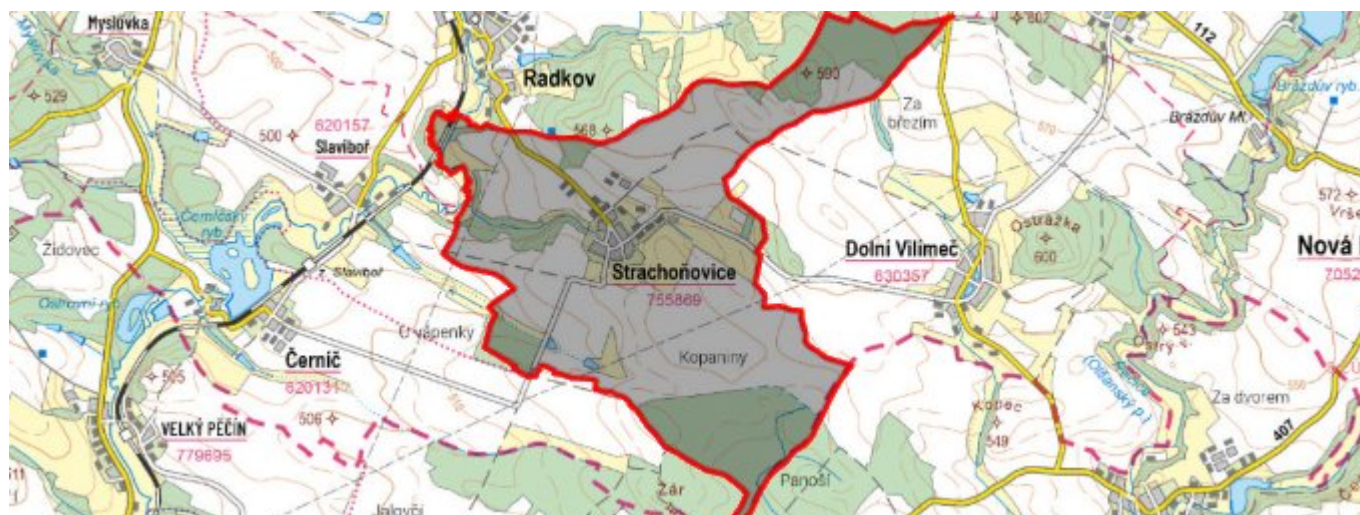


Strachoňovice - CZ063.3707.6112.502 - stav 15. 12. 2015

A. OBEC

Strachoňovice

Číslo obce PRVKUK	502
Kód obce PRVKUK	CZ063.3707.6112.502
Kód obce	587940
Číslo ORP (ČSÚ) Název ORP	1511 (6112) Telč
Číslo POU Název POU	3034 Telč



Členění obce

Úplný kód části obce PRVKUK	Název části obce	Kód části obce PRVKUK	Kód části obce RÚIAN
CZ063.3707.6112.502.01	Strachoňovice	15586	155861

B. CHARAKTERISTIKA OBCE

B.1 Základní informace o obci

Obec Strachoňovice se nachází cca 6 km jihovýchodně od města Telč. Obcí protéká vodní tok Ochozín. Rozsah zástavby je 510 – 522 m. n. m.

B.2 Demografický vývoj (prognóza)

Název části obce	Obyvatelé	Počet obyvatel						
		2002	2005	2010	2015	2020	2025	2030
Strachoňovice	Trvale bydlící	82	82	82	77	73	70	65
	Přechodně bydlící	17	17	17	17	17	17	17
	Celkem	99	99	99	94	90	87	82

B.3 Vývoj počtu obyvatel v obci (ČSÚ)

Obec
Strachoňovice

C. VODOVODY

C.1 Počet obyvatel připojených na vodovod

Název části obce	Počet připojených na vodovod						
	2002	2005	2010	2015	2020	2025	2030
Strachoňovice	87	87	87	77	73	70	65

C.2 Bilanční údaje

Položka	Jednotka	2002	2005	2010	2015	2020	2025	2030
Průměrná potřeba vody	m ³ /den	9	10	14	-	-	-	-
Maximální potřeba vody	m ³ /den	13	15	21	-	-	-	-
Voda specifická z VVR	l/os x den	95,17	103,35	123,11	-	-	-	-
Voda specifická z VFC	l/os x den	92,50	90,00	88,40	-	-	-	-
Voda specifická z VFD	l/os x den	84,20	81,70	80,10	-	-	-	-
Voda specifická z VFO	l/os x den	8,30	8,30	8,30	-	-	-	-
Voda specifická z VNF	l/os x den	2,67	13,35	34,71	-	-	-	-

C.4 Vodovody – popis stávajícího stavu

V obci Strachoňovice je vybudovaný veřejný vodovod, který je součástí skupinového vodovodu Radkov – Černíč – Slaviboř. Zdrojem pitné vody jsou 3 vrty s celkovou vydatností 3,5 l/s. Voda ze skupinového vodovodu je vedena i do obce Černíč zásobovacím řadem (odbočka z řadu do Radkova). Z odbočujícího řadu do Černíče vede odbočka také do obce Slaviboř. Voda z vrtů je upravována v úpravně vody, odkud je voda vedena do VDJ

Radkov 2 x 150 m³ (534,1/530,8 m.n.m.). Aby byl v obci Strachoňovice zajištěn dostatečný tlak vody, je ve vodojemu umístěna AT stanice.

C.5 Vodovody – popis návrhového stavu

Vzhledem k technickému stavu části vodovodní sítě se předpokládá částečná obnova (rekonstrukce) vodovodní sítě včetně souvisejících objektů. Dále se navrhuje dostavba vodovodní sítě v lokalitách, kde dosud není vybudována.

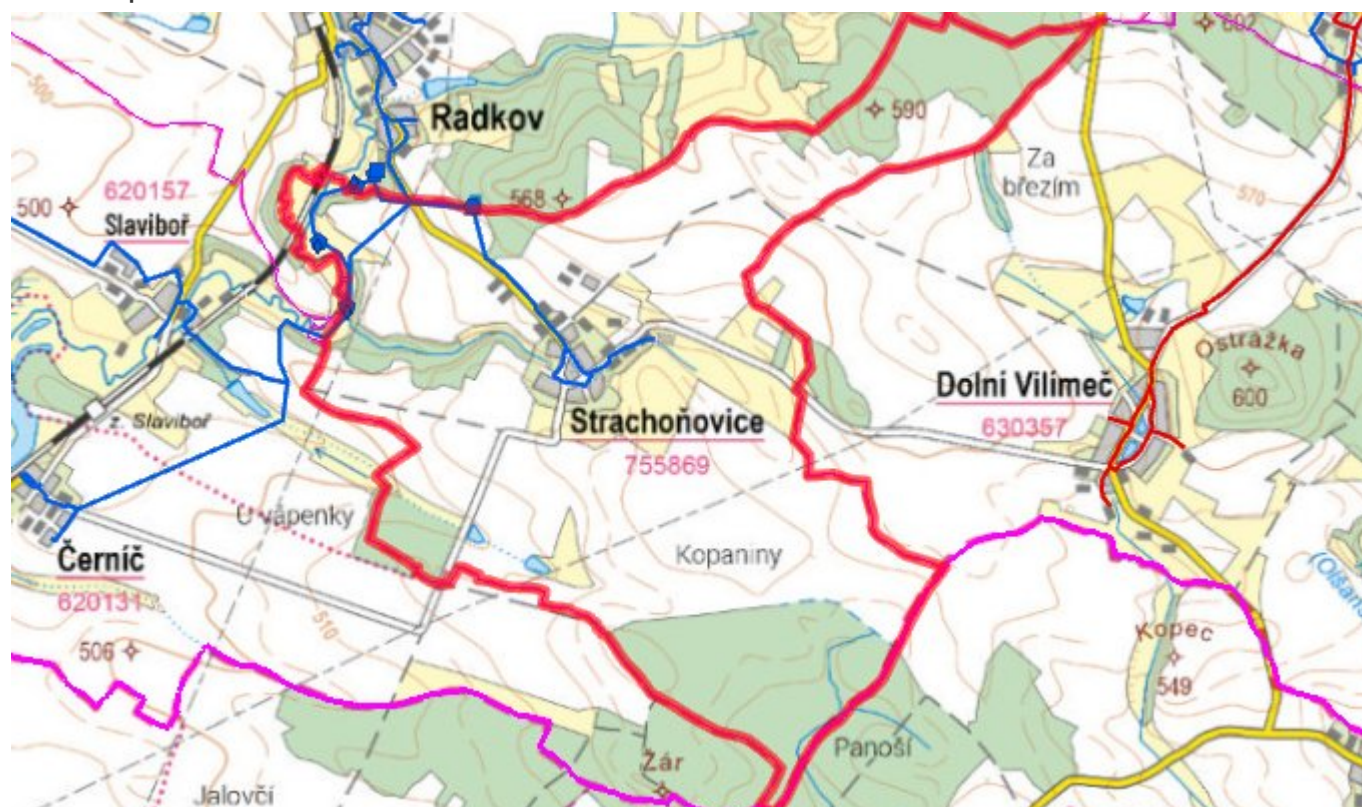
Navrhované zdroje pitné vody

S novými zdroji se neuvažuje.

Časový harmonogram

V oblasti zásobování pitnou vodou se pro obec Strachoňovice realizace navržených opatření předpokládá do r. 2030.

C.7 Mapa



D. KANALIZACE A ČOV

D.1 Počet obyvatel připojených na kanalizaci

Název části obce	Počet připojených na kanalizaci						
	2002	2005	2010	2015	2020	2025	2030
Strachoňovice	-	-	-	-	-	-	-

D.2 Počet obyvatel připojených na ČOV

Název části obce	Počet připojených na ČOV						
	2002	2005	2010	2015	2020	2025	2030
Strachoňovice	-	-	-	-	-	-	-

D.3 Bilanční údaje

Položka	Jednotka	2002	2005	2010	2015	2020	2025	2030
Produkce komunálních OV	m ³ /den	-	-	-	-	-	-	-
Produkce komunálního znečištění	kg/den	-	-	-	-	-	-	-
Produkce průmyslových OV	m ³ /den	-	-	-	-	-	-	-
Produkce znečištění průmyslových OV	kg/den	-	-	-	-	-	-	-

D.5 Kanalizace – popis stávajícího stavu

Obec nemá v současnosti vybudovanou veřejnou kanalizační síť. Odpadní vody jsou individuálně zachycovány v jímkách nebo septicích.

V obci není vybudována čistírna odpadních vod.

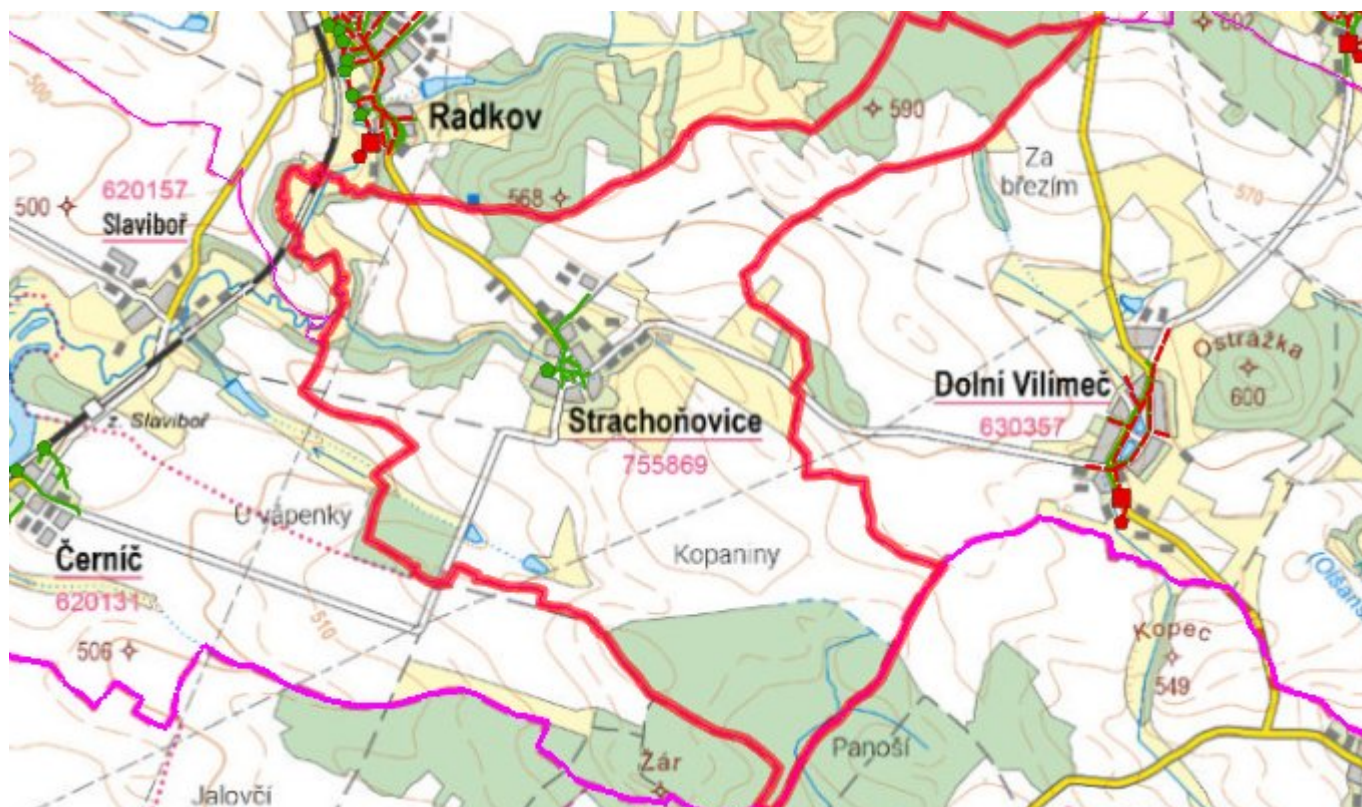
D.6 Kanalizace – popis návrhového stavu

Vzhledem k nízkému počtu obyvatel budou odpadní vody z jednotlivých domácností zneškodňovány individuálním způsobem (např. domovní čistírny odpadních vod, jímky na vyvážení).

Časový harmonogram

V oblasti odkanalizování a čištění odpadních vod se pro obec Strachoňovice nenavrhuje žádné opatření.

D.7 Mapa



E. EKONOMICKÁ ČÁST

Součástí PRVKUK není řešení problematiky imisních limitů ukazatelů přípustného znečištění povrchových vod dle přílohy 3 Nařízení vlády 61/2003 Sb. V nákladech na čistírny odpadních vod není počítáno s investicí do technologií, které zabezpečí splnění těchto limitů. Imisními limity se zabývají jednotlivé Plány povodí.

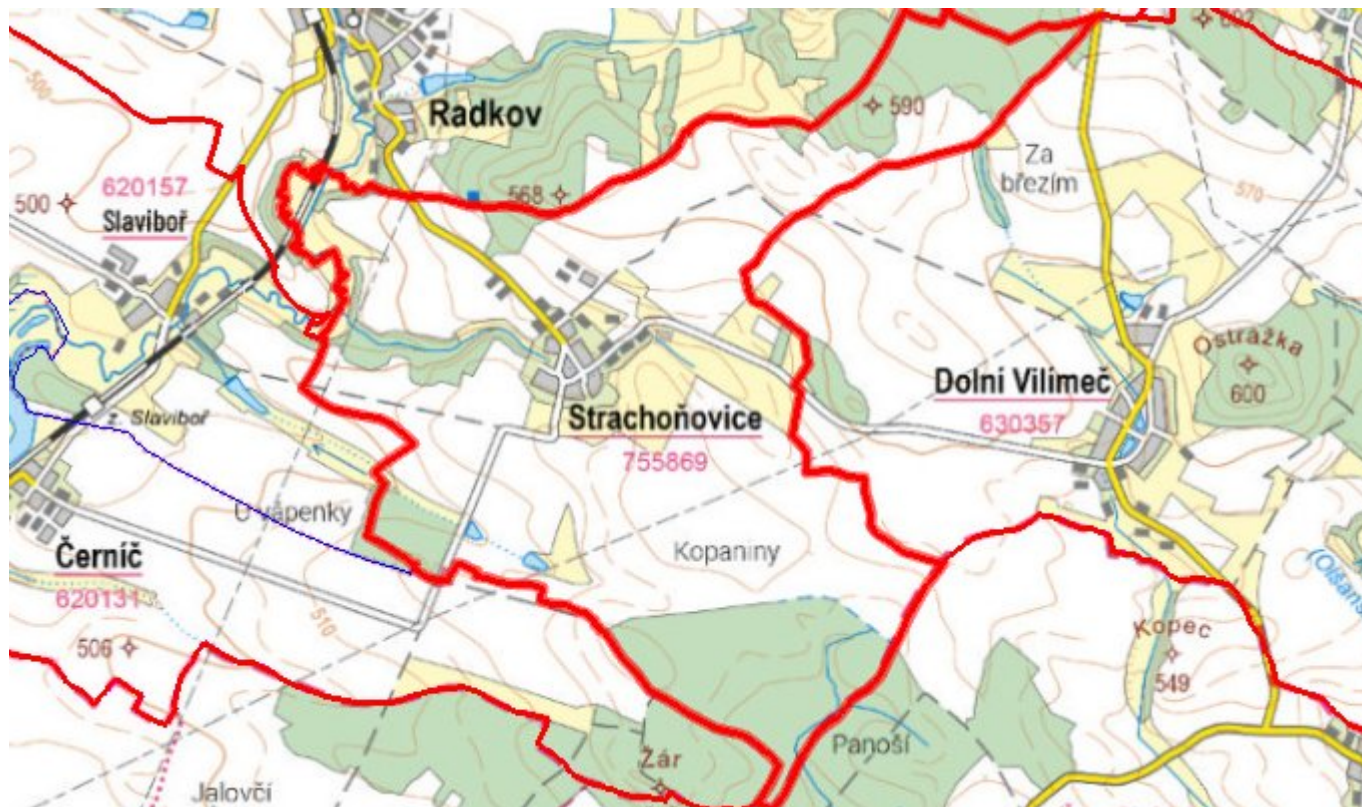
E.1 Předpokládané investiční náklady v letech 2015–2030 [tis. Kč]

Název části obce	Typ investice		
	Vodovody	Kanalizace	Celkem
Strachonovice	300,0	-	300,0
Obec Strachonovice celkem	300,0	-	300,0

E.2 Investiční náklady v letech 2001–2014 [tis. Kč]

Název části obce	Typ investice		
	Vodovody	Kanalizace	Celkem
Strachonovice	-	-	-
Obec Strachonovice celkem	-	-	-

E.3 Mapa



F. AKTUALIZACE

Datum projednání	Číslo projednání	Typ projednání	Popis
15. 12. 2015	0646/07/2015/ZK	usnesení zastupitelstva	Schválení komplexní aktualizace PRVKUK v roce 2015. Došlo ke sjednocení karet na úroveň obce.