

Nevcehle - CZ063.3707.6112.489 - stav 15. 12. 2015

A. OBEC

Nevcehle

| | |
|--|---------------------|
| Číslo obce PRVKUK | 489 |
| Kód obce PRVKUK | CZ063.3707.6112.489 |
| Kód obce | 587583 |
| Číslo ORP (ČSÚ) Název ORP | 1511 (6112) Telč |
| Číslo POU Název POU | 3034 Telč |



Členění obce

| Úplný kód části obce PRVKUK | Název části obce | Kód části obce PRVKUK | Kód části obce RÚIAN |
|------------------------------------|-------------------------|------------------------------|-----------------------------|
| CZ063.3707.6112.489.01 | Nevcehle | 10426 | 104264 |

B. CHARAKTERISTIKA OBCE

B.1 Základní informace o obci

Obec Nevcehle se nachází cca 7 km severovýchodně od města Telče. Obcí protéká Nevcehelský potok. Rozsah zástavby je 580 - 620 m. n. m.

B.2 Demografický vývoj (prognóza)

| Název části obce | Obyvatelé | Počet obyvatel | | | | | | |
|-------------------------|------------------|-----------------------|-------------|-------------|-------------|-------------|-------------|-------------|
| | | 2002 | 2005 | 2010 | 2015 | 2020 | 2025 | 2030 |
| | | | | | | | | |

| | | | | | | | | |
|-----------------|-------------------|-----|-----|-----|-----|-----|-----|-----|
| Nevcehle | Trvale bydlící | 248 | 248 | 247 | 222 | 212 | 202 | 191 |
| | Přechodně bydlící | - | - | - | - | - | - | - |
| | Celkem | 248 | 248 | 247 | 222 | 212 | 202 | 191 |

B.3 Vývoj počtu obyvatel v obci (ČSÚ)

| Obec |
|-------------|
| Nevcehle |

C. VODOVODY

C.1 Počet obyvatel připojených na vodovod

| Název části obce | Počet připojených na vodovod | | | | | | |
|-------------------------|-------------------------------------|-------------|-------------|-------------|-------------|-------------|-------------|
| | 2002 | 2005 | 2010 | 2015 | 2020 | 2025 | 2030 |
| Nevcehle | - | - | - | - | - | - | 191 |

C.2 Bilanční údaje

| Položka | Jednotka | 2002 | 2005 | 2010 | 2015 | 2020 | 2025 | 2030 |
|------------------------|---------------------|-------------|-------------|-------------|-------------|-------------|-------------|-------------|
| Průměrná potřeba vody | m ³ /den | - | - | - | - | - | - | - |
| Maximální potřeba vody | m ³ /den | - | - | - | - | - | - | - |
| Voda specifická z VVR | l/os x den | - | - | - | - | - | - | - |
| Voda specifická z VFC | l/os x den | - | - | - | - | - | - | - |
| Voda specifická z VFD | l/os x den | - | - | - | - | - | - | - |
| Voda specifická z VFO | l/os x den | - | - | - | - | - | - | - |
| Voda specifická z VNF | l/os x den | - | - | - | - | - | - | - |

C.4 Vodovody – popis stávajícího stavu

V obci Nevcehle je vybudovaný vodovod, který není veřejný. Zdrojem pitné vody je JÚ se zdrojem o vydatnosti 1,0 l/s. Z jímacího území je voda gravitačně vedena do VDJ Nevcehle 30 m3. Vodojem nevyhovuje ani objemem ani svým výškovým situováním, které způsobuje nedostatečné tlakové podmínky ve vodovodní síti obce.

C.5 Vodovody – popis návrhového stavu

Navrhuje se napojení vrtu HVN-1 do VDJ Nevcehle a realizace objektu nad vrtem HVN-1 včetně jeho vystrojení. Dále se navrhuje modernizace a intenzifikace VDJ Nevcehle a rekonstrukce přívodných řadů ze stávajících studní

S1,S2,S5 a S6.

Stávající rozvodná síť po rekonstrukci na veřejný vodovod bude využita.

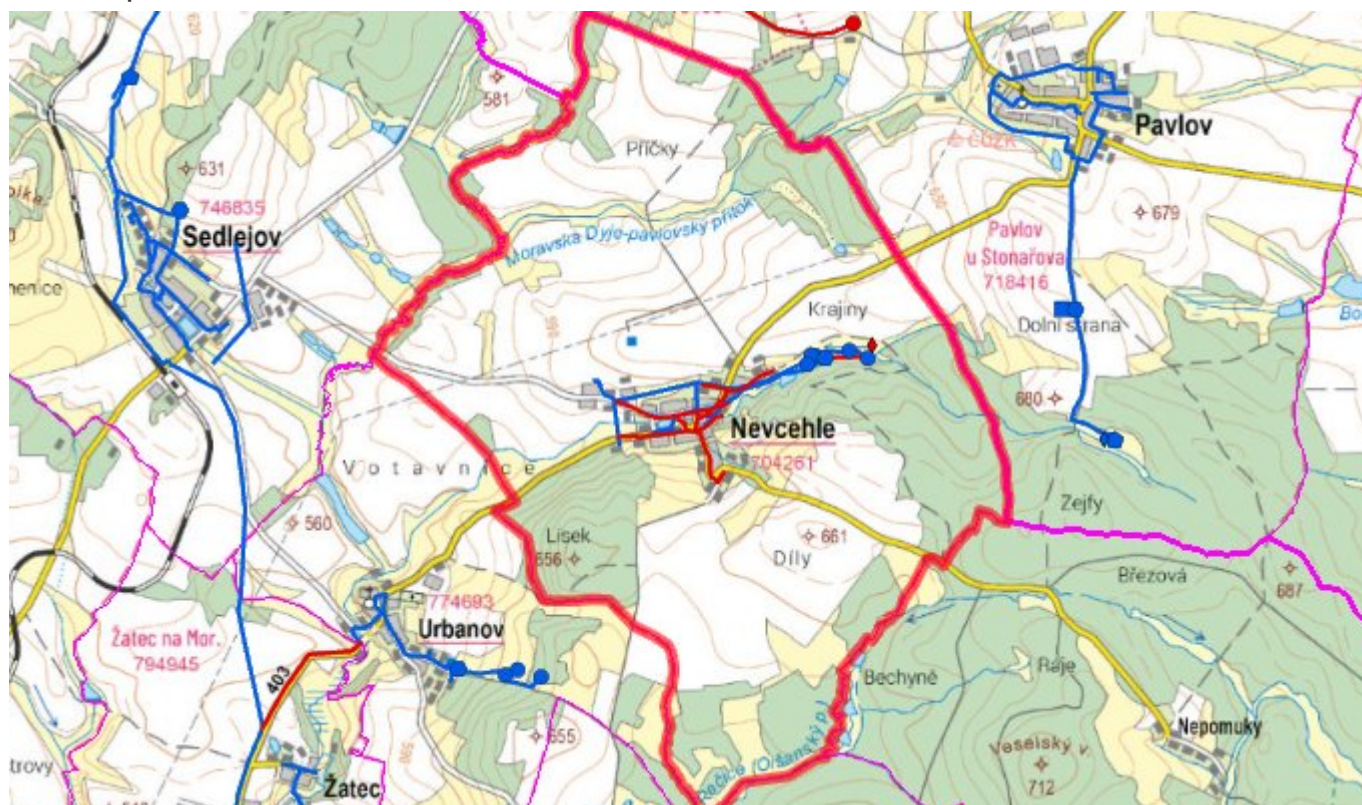
Navrhované zdroje pitné vody

V obci se uvažuje s novými vodními zdroji.

Časový harmonogram

V oblasti zásobování pitnou vodou se pro obec Nevcehle realizace navrhovaných opatření předpokládá do r. 2030.

C.7 Mapa



D. KANALIZACE A ČOV

D.1 Počet obyvatel připojených na kanalizaci

| Název části obce | Počet připojených na kanalizaci | | | | | | |
|------------------|---------------------------------|------|------|------|------|------|------|
| | 2002 | 2005 | 2010 | 2015 | 2020 | 2025 | 2030 |
| Nevcehle | 174 | 174 | 173 | - | - | - | - |

D.2 Počet obyvatel připojených na ČOV

| Název části obce | Počet připojených na ČOV | | | | | | |
|------------------|--------------------------|------|------|------|------|------|------|
| | 2002 | 2005 | 2010 | 2015 | 2020 | 2025 | 2030 |
| Nevcehle | 174 | 174 | 173 | - | - | - | 191 |

D.3 Bilanční údaje

| Položka | Jednotka | 2002 | 2005 | 2010 | 2015 | 2020 | 2025 | 2030 |
|-------------------------------------|---------------------|-------------|-------------|-------------|-------------|-------------|-------------|-------------|
| Produkce komunálních OV | m ³ /den | - | - | - | - | - | - | - |
| Produkce komunálního znečištění | kg/den | - | - | - | - | - | - | - |
| Produkce průmyslových OV | m ³ /den | - | - | - | - | - | - | - |
| Produkce znečištění průmyslových OV | kg/den | - | - | - | - | - | - | - |

D.5 Kanalizace – popis stávajícího stavu

Obec má vybudovanou jednotnou kanalizační síť v rozsahu cca 1996 m. Splaškové odpadní vody po předčištění v septicích jsou zaústěny do toku Nevcehelský potok.

V obci není vybudována čistírna odpadních vod.

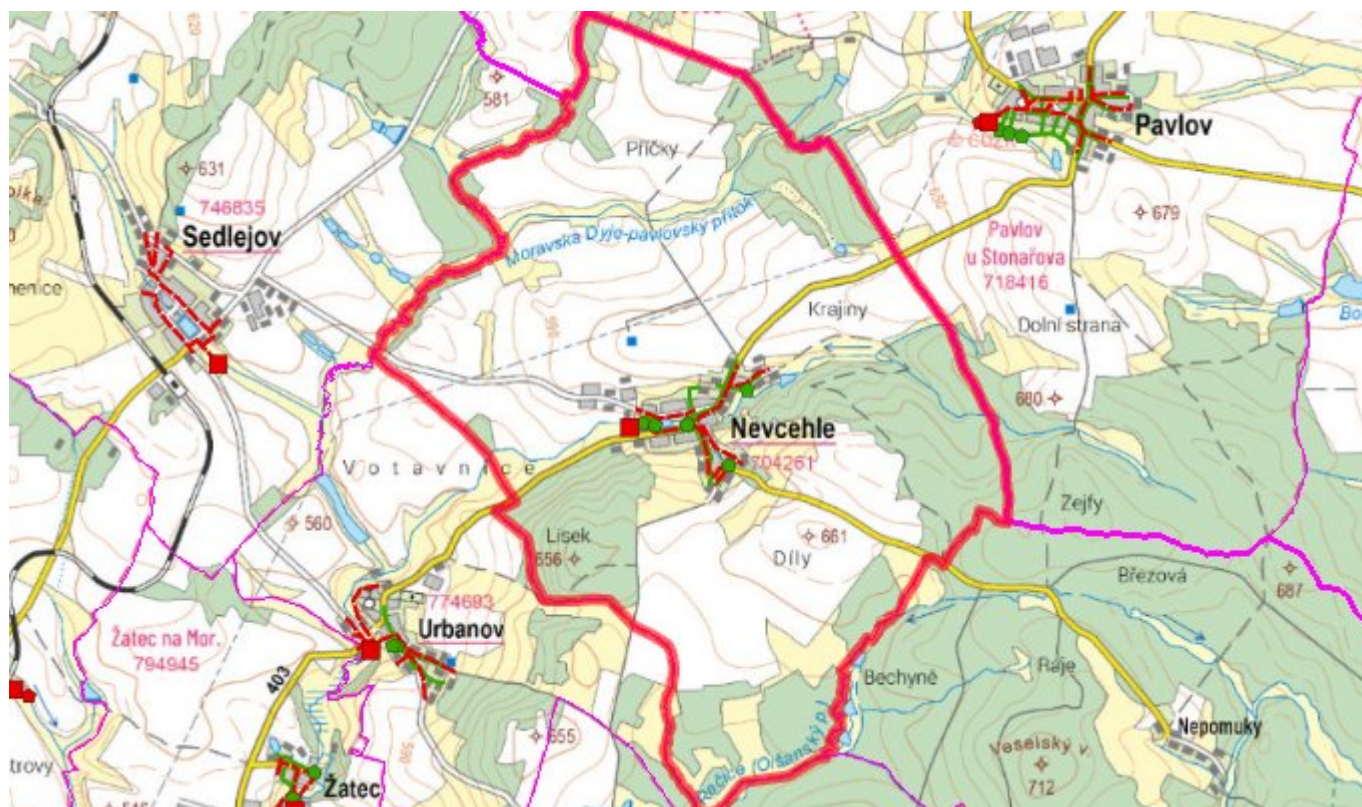
D.6 Kanalizace – popis návrhového stavu

V obci je uvažováno s výstavbou nové kanalizace, odvádějící pouze splaškové vody. Splašky budou odváděny na novou ČOV v Nevcehli.

Časový harmonogram

V oblasti odkanalizování a čištění odpadních vod se pro obec Nevcehle realizace navrhovaných opatření předpokládá do r. 2030.

D.7 Mapa



E. EKONOMICKÁ ČÁST

Součástí PRVKUK není řešení problematiky imisních limitů ukazatelů přípustného znečištění povrchových vod dle přílohy 3 Nařízení vlády 61/2003 Sb. V nákladech na čistírny odpadních vod není počítáno s investicemi do technologií, které zabezpečí splnění těchto limitů. Imisními limity se zabývají jednotlivé Plány povodí.

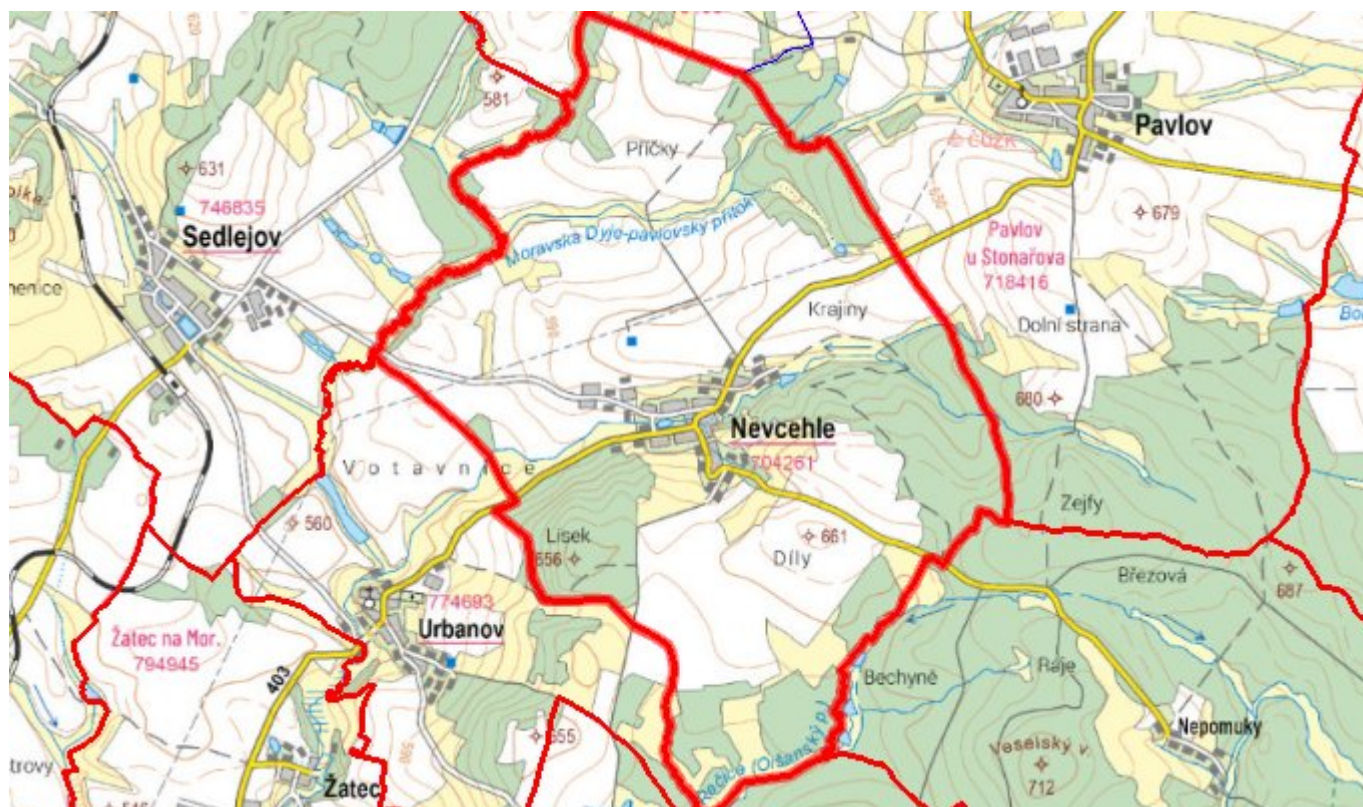
E.1 Předpokládané investiční náklady v letech 2015–2030 [tis. Kč]

| Název části obce | Typ investice | | |
|-----------------------------|----------------|-----------------|-----------------|
| | Vodovody | Kanalizace | Celkem |
| Nevcehle | 6 035,0 | 17 500,0 | 23 535,0 |
| Obec Nevcehle celkem | 6 035,0 | 17 500,0 | 23 535,0 |

E.2 Investiční náklady v letech 2001–2014 [tis. Kč]

| Název části obce | Typ investice | | |
|-----------------------------|---------------|------------|----------|
| | Vodovody | Kanalizace | Celkem |
| Nevcehle | - | - | - |
| Obec Nevcehle celkem | - | - | - |

E.3 Mapa



F. AKTUALIZACE

| Datum projednání | Číslo projednání | Typ projednání | Popis |
|------------------|------------------|-------------------------|---|
| 15. 12. 2015 | 0646/07/2015/ZK | usnesení zastupitelstva | Schválení komplexní aktualizace PRVKUK v roce 2015. Došlo ke sjednocení karet na úroveň obce. |