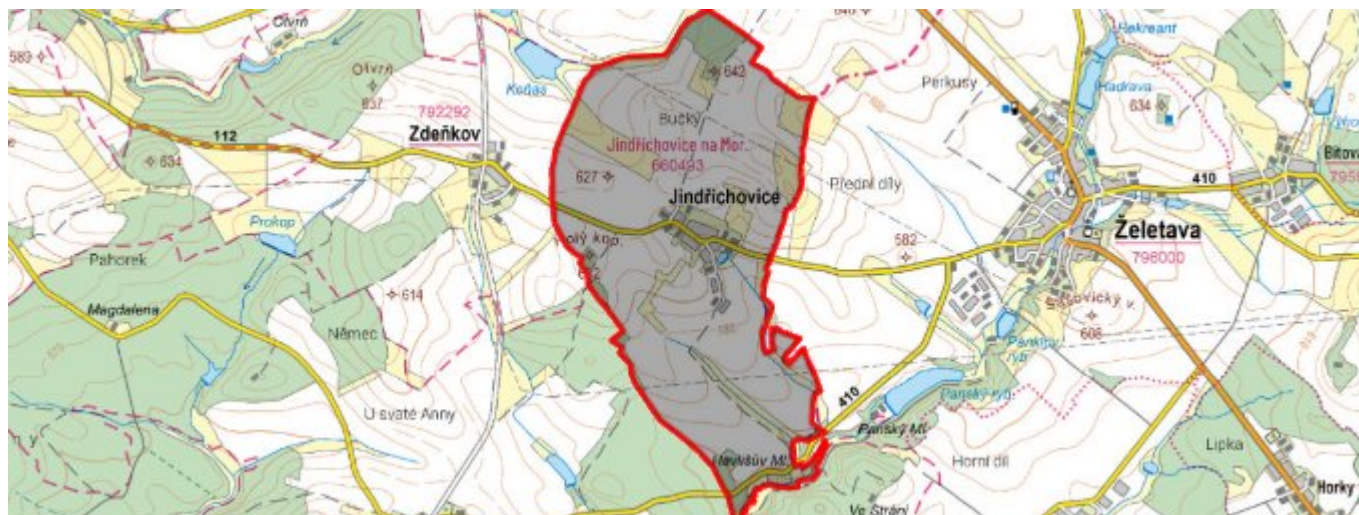


# Jindřichovice - CZ063.3707.6112.478 - stav 15. 12. 2015

## A. OBEC

### Jindřichovice

<b>Číslo obce PRVKUK</b>	478
<b>Kód obce PRVKUK</b>	CZ063.3707.6112.478
<b>Kód obce</b>	587303
<b>Číslo ORP (ČSÚ) Název ORP</b>	1511 (6112) Telč
<b>Číslo POU Název POU</b>	3034 Telč



### Členění obce

<b>Úplný kód části obce PRVKUK</b>	<b>Název části obce</b>	<b>Kód části obce PRVKUK</b>	<b>Kód části obce RÚIAN</b>
CZ063.3707.6112.478.01	Jindřichovice	06049	60496

## B. CHARAKTERISTIKA OBCE

### B.1 Základní informace o obci

Obec Jindřichovice se nachází cca 15 km jihovýchodně od města Telč. Obcí protéká Jindřichovický potok. Rozsah zástavby je v rozmezí 590 – 618 m n. m.

### B.2 Demografický vývoj (prognóza)

Název části obce	Obyvatelé	Počet obyvatel						
		2002	2005	2010	2015	2020	2025	2030
Jindřichovice	Trvale bydlící	99	99	99	90	87	85	81
	Přechodně bydlící	-	-	-	-	-	-	-
	Celkem	99	99	99	90	87	85	81

### B.3 Vývoj počtu obyvatel v obci (ČSÚ)

Obec
Jindřichovice

## C. VODOVODY

### C.1 Počet obyvatel připojených na vodovod

Název části obce	Počet připojených na vodovod						
	2002	2005	2010	2015	2020	2025	2030
Jindřichovice	-	-	-	-	-	-	81

### C.2 Bilanční údaje

Položka	Jednotka	2002	2005	2010	2015	2020	2025	2030
Průměrná potřeba vody	m <sup>3</sup> /den	-	-	-	-	-	-	-
Maximální potřeba vody	m <sup>3</sup> /den	-	-	-	-	-	-	-
Voda specifická z VVR	l/os x den	-	-	-	-	-	-	-
Voda specifická z VFC	l/os x den	-	-	-	-	-	-	-
Voda specifická z VFD	l/os x den	-	-	-	-	-	-	-
Voda specifická z VFO	l/os x den	-	-	-	-	-	-	-
Voda specifická z VNF	l/os x den	-	-	-	-	-	-	-

### C.4 Vodovody – popis stávajícího stavu

V obci Jindřichovice není dosud vybudovaný veřejný vodovod. Obyvatelé obce jsou zásobeni pitnou vodou ze soukromých studní.

## C.5 Vodovody – popis návrhového stavu

Předpokládá se vybudování veřejného vodovodu napojeného na VDJ Nová Říše s akumulací 2 x 250 m<sup>3</sup> (588,0/584,7 m. n. m.). Pro zajištění dostatečného tlaku v obci navrhujeme vybudovat nový VDJ Rozseč, do kterého bude voda čerpána. U vodojemu bude AT stanice pro úpravu tlakových poměrů. Obec bude zásobena přivaděčem, který je společný i pro obec Zdeňkov.

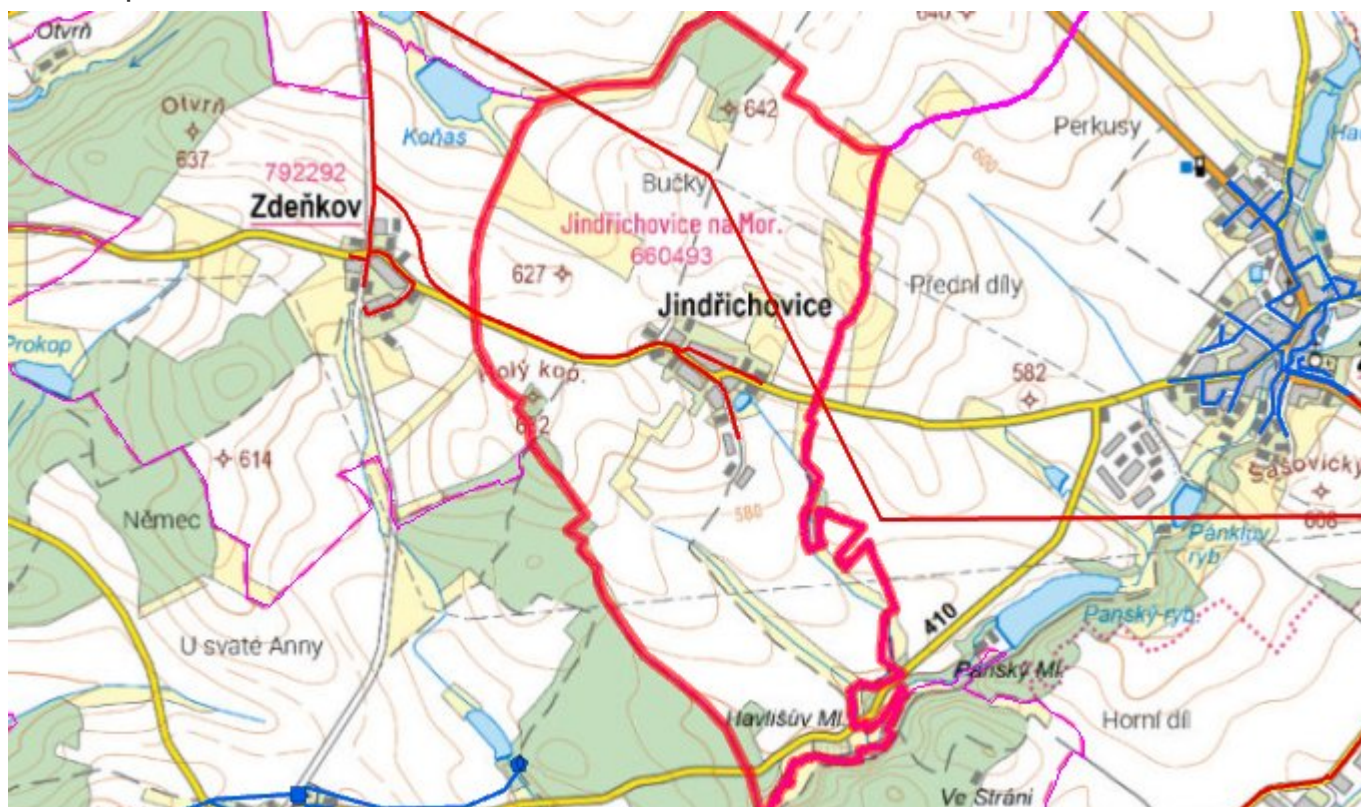
### Navrhované zdroje pitné vody

V obci Jindřichovice se uvažuje se zásobením z ÚV Nová Říše.

### Časový harmonogram

V oblasti zásobování pitnou vodou se pro obec Jindřichovice realizace navrhovaných opatření předpokládá do r. 2030.

## C.7 Mapa



## D. KANALIZACE A ČOV

### D.1 Počet obyvatel připojených na kanalizaci

Název části obce	Počet připojených na kanalizaci						
	2002	2005	2010	2015	2020	2025	2030
Jindřichovice	80	80	80	-	-	-	-

### D.2 Počet obyvatel připojených na ČOV

Název části obce	Počet připojených na ČOV						
	2002	2005	2010	2015	2020	2025	2030
Jindřichovice	-	-	-	-	-	-	-

### D.3 Bilanční údaje

Položka	Jednotka	2002	2005	2010	2015	2020	2025	2030
Produkce komunálních OV	m <sup>3</sup> /den	-	-	-	-	-	-	-
Produkce komunálního znečištění	kg/den	-	-	-	-	-	-	-
Produkce průmyslových OV	m <sup>3</sup> /den	-	-	-	-	-	-	-
Produkce znečištění průmyslových OV	kg/den	-	-	-	-	-	-	-

### D.5 Kanalizace – popis stávajícího stavu

Obec má vybudovanou jednotnou kanalizační síť v rozsahu cca 1229 m. Splaškové odpadní vody jsou po předčištění v septicích vypouštěny do místního vodního toku.

V obci není vybudována čistírna odpadních vod.

### D.6 Kanalizace – popis návrhového stavu

V ucelených částech obce se předpokládá výstavba splaškové kanalizace, která bude ukončena na 2 ČOV. V ucelených částech obce budou realizovány dvě ČOV, každá bude o velikosti pro 50 ekvivalentních obyvatel.

Ve zbývající části obce vzhledem k nízkému počtu obyvatel budou odpadní vody z jednotlivých domácností zneškodňovány individuálním způsobem (např. domovní čistírny odpadních vod, jímky na vyvážení).

#### Časový harmonogram

V oblasti odkanalizování a čištění odpadních vod se pro obec Jindřichovice realizace navrhovaných opatření předpokládá do r. 2030.

### D.7 Mapa



## E. EKONOMICKÁ ČÁST

Součástí PRVKUK není řešení problematiky imisních limitů ukazatelů přípustného znečištění povrchových vod dle přílohy 3 Nařízení vlády 61/2003 Sb. V nákladech na čistírny odpadních vod není počítáno s investicí do technologií, které zabezpečí splnění těchto limitů. Imisními limity se zabývají jednotlivé Plány povodí.

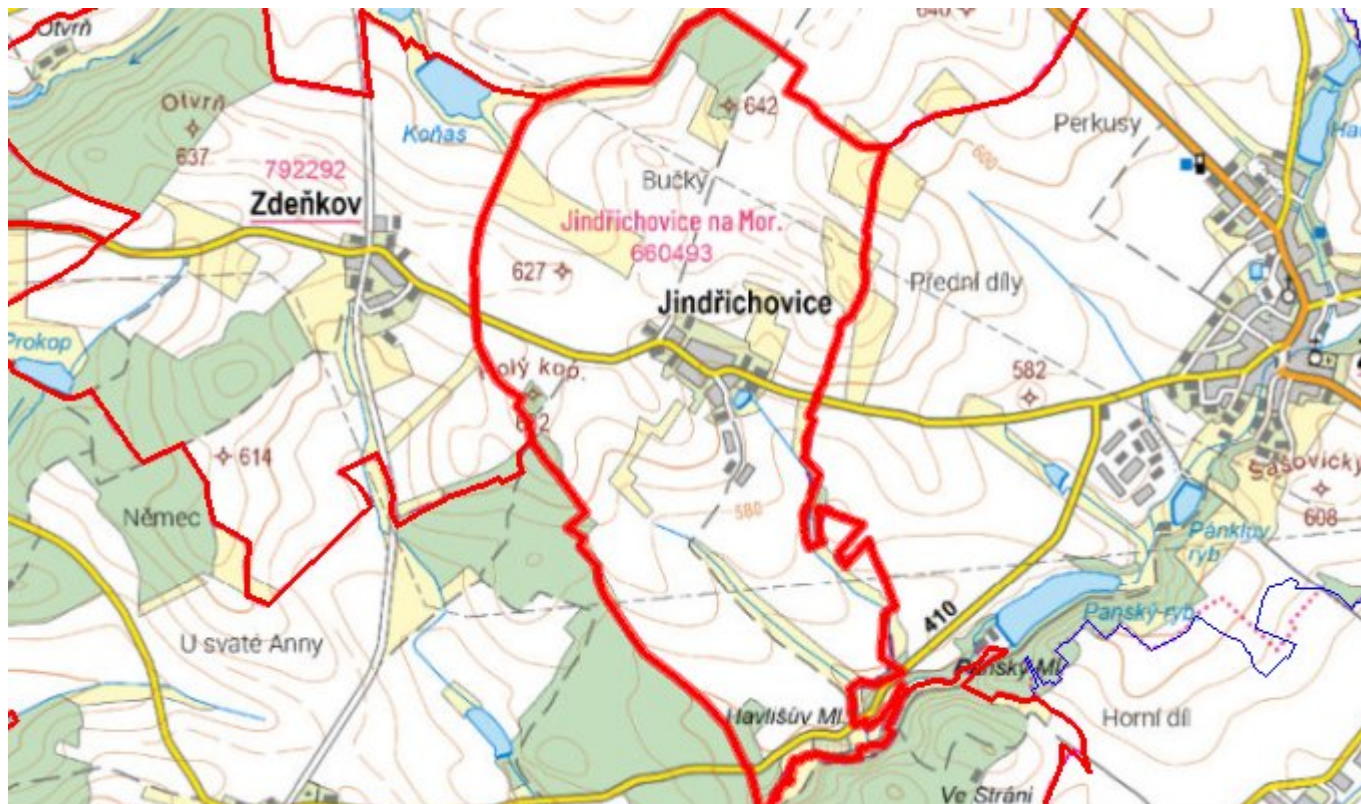
### E.1 Předpokládané investiční náklady v letech 2015–2030 [tis. Kč]

Název části obce	Typ investice		
	Vodovody	Kanalizace	Celkem
Jindřichovice	2 500,0	5 456,0	7 956,0
<b>Obec Jindřichovice celkem</b>	<b>2 500,0</b>	<b>5 456,0</b>	<b>7 956,0</b>

### E.2 Investiční náklady v letech 2001–2014 [tis. Kč]

Název části obce	Typ investice		
	Vodovody	Kanalizace	Celkem
Jindřichovice	-	-	-
<b>Obec Jindřichovice celkem</b>	<b>-</b>	<b>-</b>	<b>-</b>

### E.3 Mapa



## F. AKTUALIZACE

Datum projednání	Číslo projednání	Typ projednání	Popis
15. 12. 2015	0646/07/2015/ZK	usnesení zastupitelstva	Schválení komplexní aktualizace PRVKUK v roce 2015. Došlo ke sjednocení karet na úroveň obce.