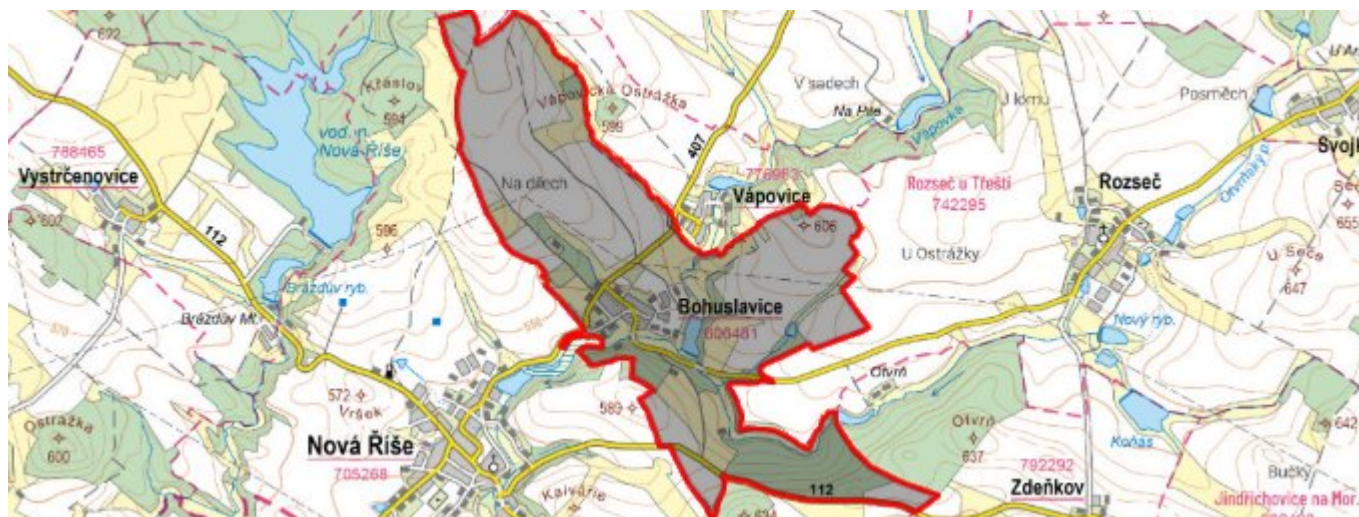


Bohuslavice - CZ063.3707.6112.470 - stav 15. 12. 2015

A. OBEC

Bohuslavice

Číslo obce PRVKUK	470
Kód obce PRVKUK	CZ063.3707.6112.470
Kód obce	586901
Číslo ORP (ČSÚ) Název ORP	1511 (6112) Telč
Číslo POU Název POU	3034 Telč



Členění obce

Úplný kód části obce PRVKUK	Název části obce	Kód části obce PRVKUK	Kód části obce RÚIAN
CZ063.3707.6112.470.01	Bohuslavice	00648	6483

B. CHARAKTERISTIKA OBCE

B.1 Základní informace o obci

Obec Bohuslavice se nachází cca 10 km jihovýchodně od města Telč. Obcí protéká vodní tok, který dále ústí do toku Vápoška. Rozsah zástavby je v rozmezí 534 – 550 m. n. m.

B.2 Demografický vývoj (prognóza)

Název části obce	Obyvatelé	Počet obyvatel						
		2002	2005	2010	2015	2020	2025	2030

Bohuslavice	Trvale bydlící	125	125	125	143	149	154	159
	Přechodně bydlící	-	-	-	35	35	35	35
	Celkem	125	125	125	178	184	189	194

B.3 Vývoj počtu obyvatel v obci (ČSÚ)

Obec
Bohuslavice

C. VODOVODY

C.1 Počet obyvatel připojených na vodovod

Název části obce	Počet připojených na vodovod						
	2002	2005	2010	2015	2020	2025	2030
Bohuslavice	125	125	125	168	184	189	194

C.2 Bilanční údaje

Položka	Jednotka	2002	2005	2010	2015	2020	2025	2030
Průměrná potřeba vody	m ³ /den	6	11	20	-	-	-	-
Maximální potřeba vody	m ³ /den	9	17	30	-	-	-	-
Voda specifická z VVR	l/os x den	34,49	60,58	98,85	-	-	-	-
Voda specifická z VFC	l/os x den	22,80	29,40	40,40	-	-	-	-
Voda specifická z VFD	l/os x den	21,40	28,00	39,00	-	-	-	-
Voda specifická z VFO	l/os x den	1,40	1,40	1,40	-	-	-	-
Voda specifická z VNF	l/os x den	11,69	31,18	58,45	-	-	-	-

C.4 Vodovody – popis stávajícího stavu

V obci Bohuslavice je vybudovaný veřejný vodovod, který je napojen přes rozvodnou síť Nové Říše. Vodovodní řady jsou z r. 1991. Tlak v rozvodné síti je zajištěn VDJ Nová Říše 2 x 250 m³ (588,0/584,7 m.n.m).

Obec je zásobována v rámci skupinového vodovodu Nová Říše - Telč - Jihlava, zdrojem pitné vody je VN Nová Říše, odkud je voda dopravována gravitačně do ÚV Nová Říše. Celková délka vodovodní sítě činí cca 2 232 m.

C.5 Vodovody – popis návrhového stavu

Vzhledem k technickému stavu části vodovodní sítě se předpokládá částečná obnova (rekonstrukce) vodovodní

sítě včetně souvisejících objektů. Dále se navrhuje dostavba vodovodní sítě v lokalitách, kde dosud není vybudována.

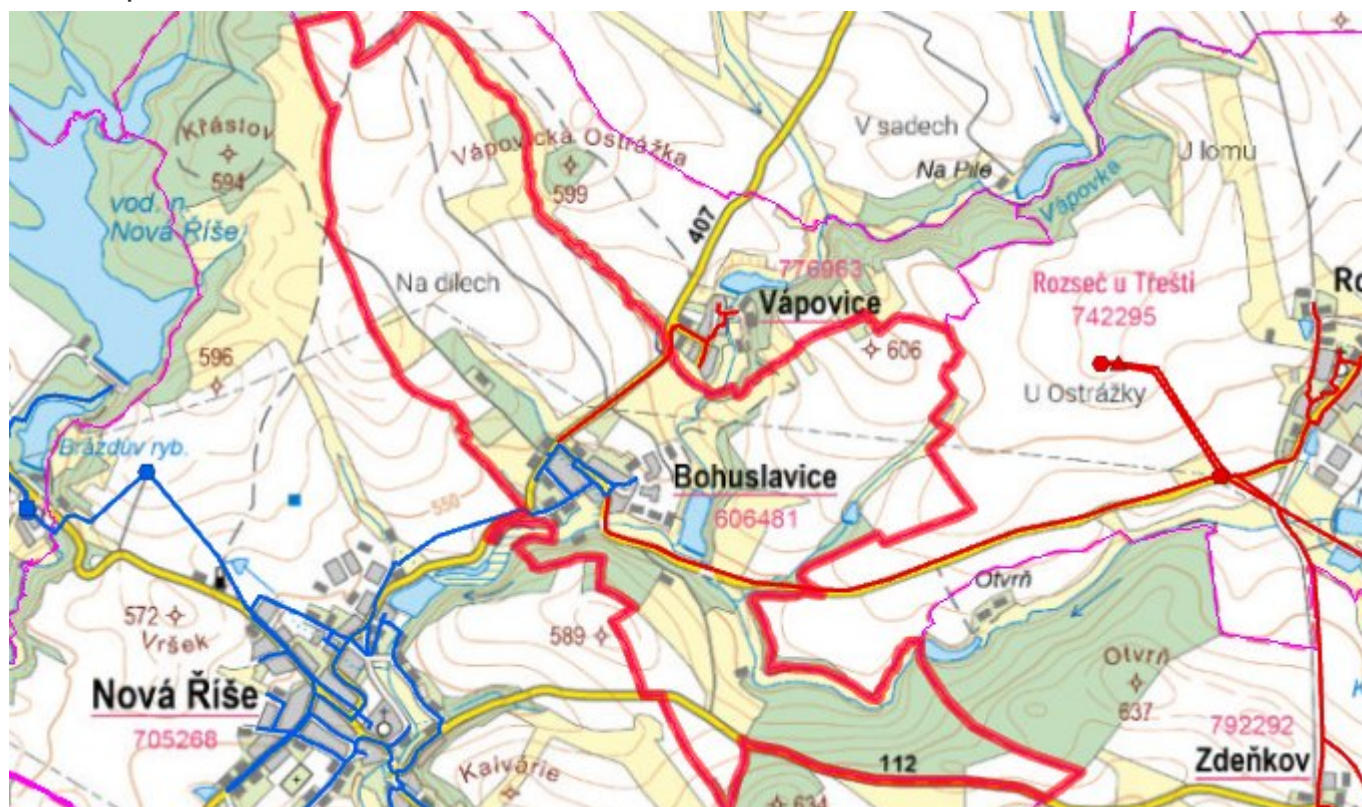
Navrhované zdroje pitné vody

S novými zdroji se neuvažuje.

Časový harmonogram

V oblasti zásobování pitnou vodou se pro obec Bohuslavice realizace navrhovaných opatření předpokládá do r. 2030.

C.7 Mapa



D. KANALIZACE A ČOV

D.1 Počet obyvatel připojených na kanalizaci

Název části obce	Počet připojených na kanalizaci						
	2002	2005	2010	2015	2020	2025	2030
Bohuslavice	-	-	-	-	-	-	-

D.2 Počet obyvatel připojených na ČOV

Název části obce	Počet připojených na ČOV						
	2002	2005	2010	2015	2020	2025	2030
Bohuslavice	-	-	-	-	-	-	194

D.3 Bilanční údaje

Položka	Jednotka	2002	2005	2010	2015	2020	2025	2030
Produkce komunálních OV	m ³ /den	-	-	-	-	-	-	-
Produkce komunálního znečištění	kg/den	-	-	-	-	-	-	-
Produkce průmyslových OV	m ³ /den	-	-	-	-	-	-	-
Produkce znečištění průmyslových OV	kg/den	-	-	-	-	-	-	-

D.5 Kanalizace – popis stávajícího stavu

Obec nemá v současnosti vybudovanou veřejnou kanalizační síť. Odpadní vody jsou individuálně zachycovány v jímkách nebo septicích.

V obci není vybudována čistírna odpadních vod.

D.6 Kanalizace – popis návrhového stavu

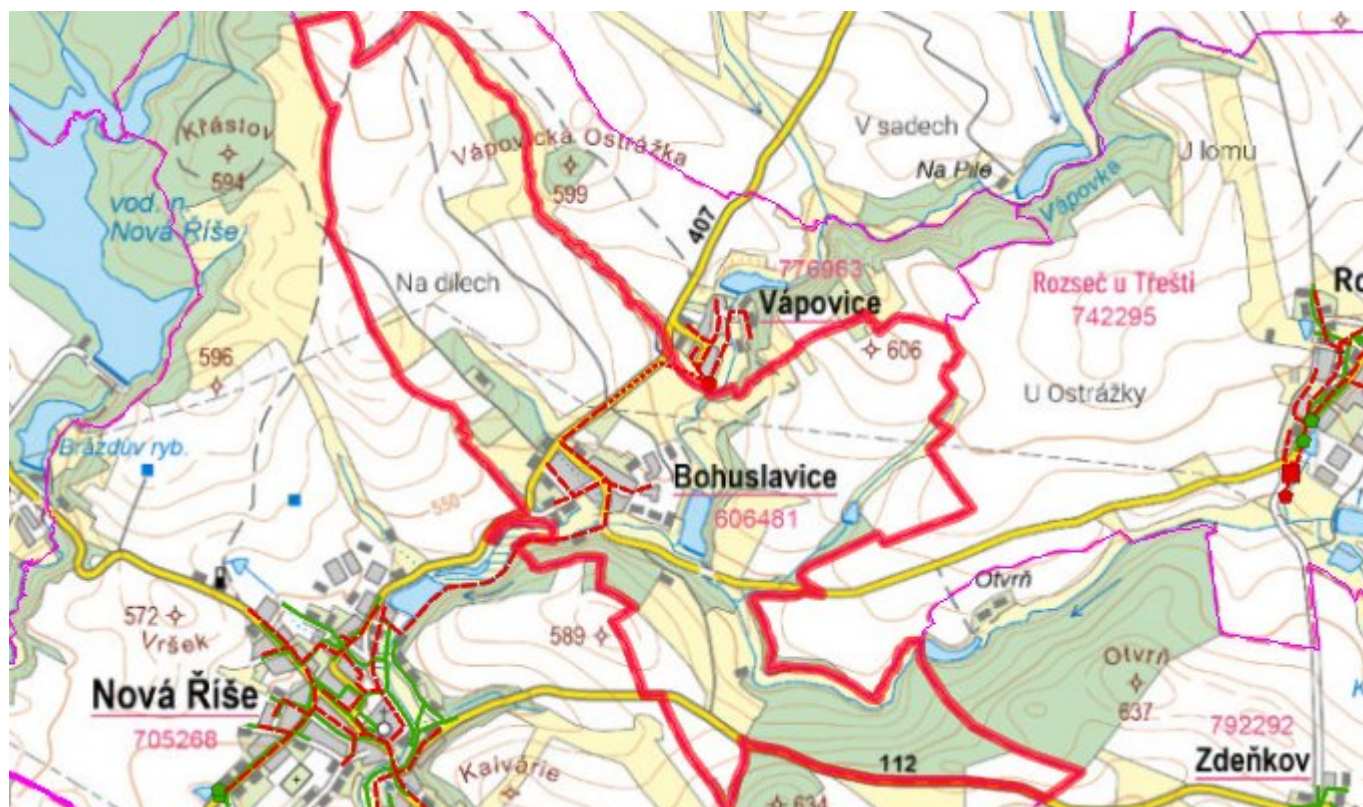
V obci je uvažováno s výstavbou nové kanalizace odvádějící pouze splaškové vody. Splašky budou odváděny sběračem na ČOV Nová říše.

Pokud nebude zajištěna výstavba kanalizace a její napojení na ČOV Nová Říše, budou vzhledem k nízkému počtu obyvatel odpadní vody z jednotlivých domácností zneškodňovány individuálním způsobem (např. domovní čistírny odpadních vod, jímky na vyvážení).

Časový harmonogram

V oblasti odkanalizování a čištění odpadních vod se pro obec Bohuslavice realizace navrhovaných opatření předpokládá do r. 2030.

D.7 Mapa



E. EKONOMICKÁ ČÁST

Součástí PRVKUK není řešení problematiky imisních limitů ukazatelů přípustného znečištění povrchových vod dle přílohy 3 Nařízení vlády 61/2003 Sb. V nákladech na čistírny odpadních vod není počítáno s investicí do technologií, které zabezpečí splnění těchto limitů. Imisními limity se zabývají jednotlivé Plány povodí.

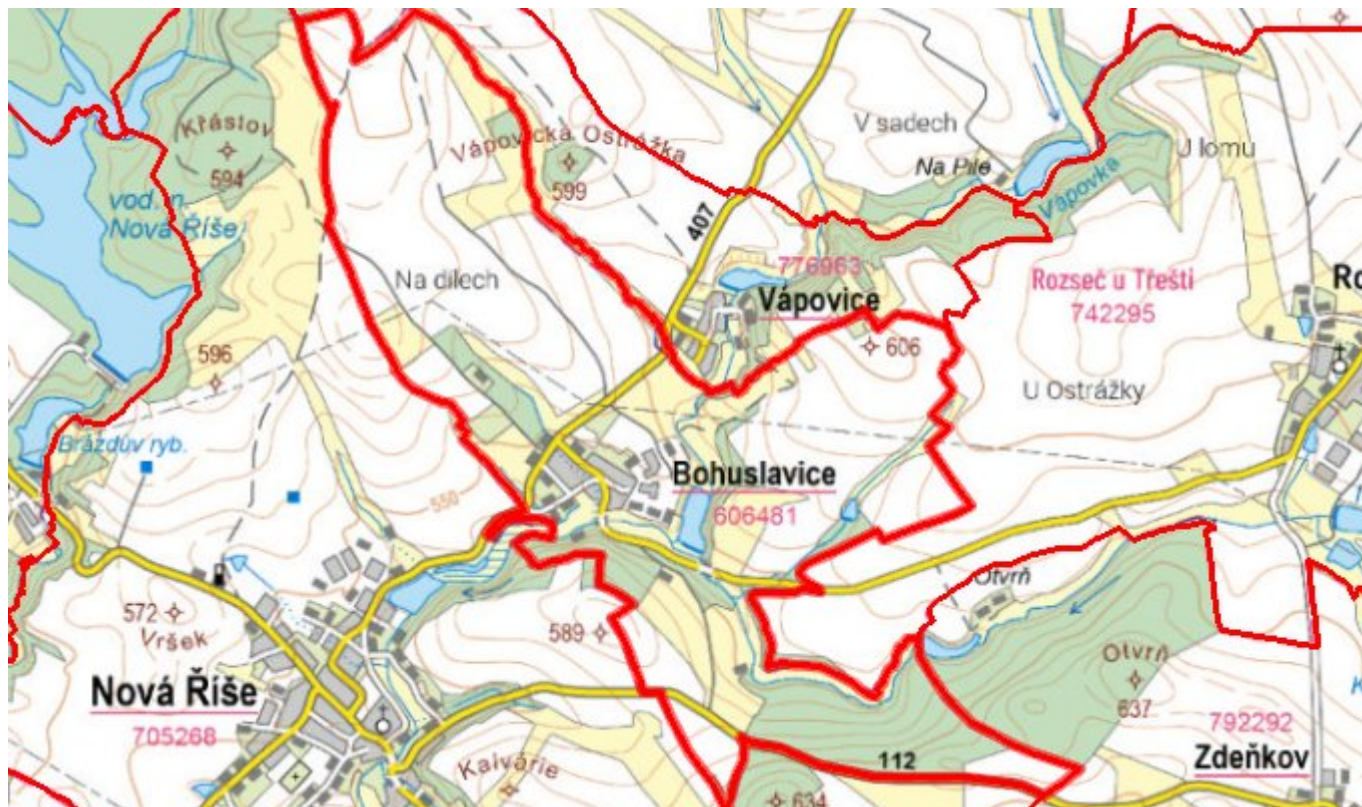
E.1 Předpokládané investiční náklady v letech 2015–2030 [tis. Kč]

Název části obce	Typ investice		
	Vodovody	Kanalizace	Celkem
Bohuslavice	300,0	8 000,0	8 300,0
Obec Bohuslavice celkem	300,0	8 000,0	8 300,0

E.2 Investiční náklady v letech 2001–2014 [tis. Kč]

Název části obce	Typ investice		
	Vodovody	Kanalizace	Celkem
Bohuslavice	-	-	-
Obec Bohuslavice celkem	-	-	-

E.3 Mapa



F. AKTUALIZACE

Datum projednání	Číslo projednání	Typ projednání	Popis
15. 12. 2015	0646/07/2015/ZK	usnesení zastupitelstva	Schválení komplexní aktualizace PRVKUK v roce 2015. Došlo ke sjednocení karet na úroveň obce.