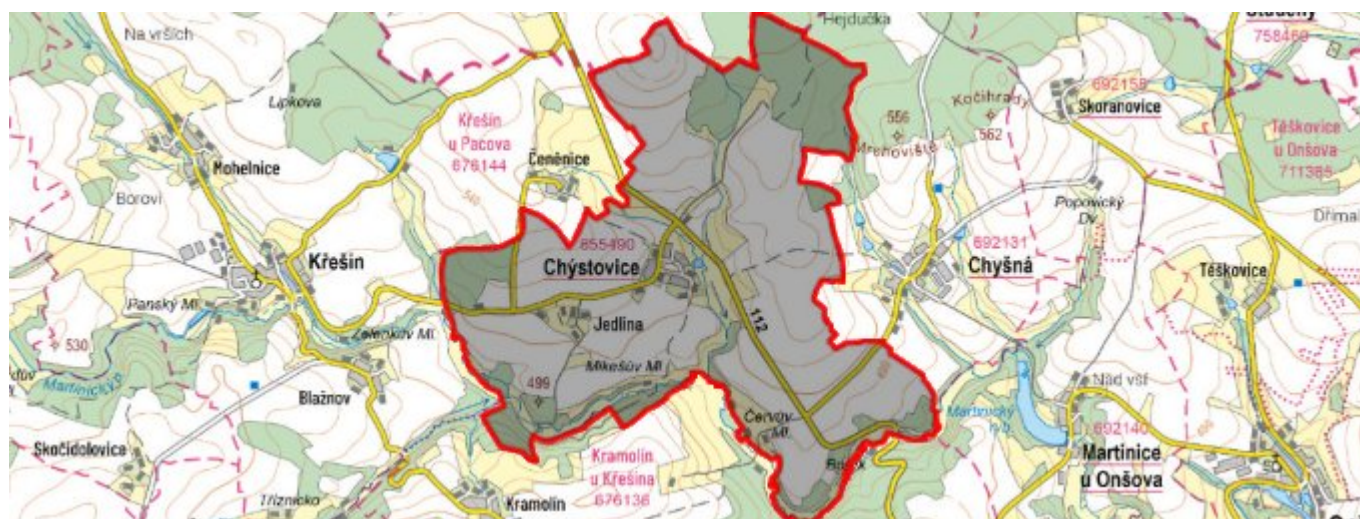


# Chýstovice - CZ063.3304.6110.387 - stav 15. 12. 2015

## A. OBEC

### Chýstovice

<b>Číslo obce PRVKUK</b>	387
<b>Kód obce PRVKUK</b>	CZ063.3304.6110.387
<b>Kód obce</b>	561339
<b>Číslo ORP (ČSÚ)</b> <b>Název ORP</b>	388 (6110) Pelhřimov
<b>Číslo POU</b> <b>Název POU</b>	809 Pelhřimov



### Členění obce

<b>Úplný kód části obce PRVKUK</b>	<b>Název části obce</b>	<b>Kód části obce PRVKUK</b>	<b>Kód části obce RÚIAN</b>
CZ063.3304.6110.387.01	Chýstovice	05549	55492
CZ063.3304.6110.387.02	Jedlina	05550	55506

## B. CHARAKTERISTIKA OBCE

### B.1 Základní informace o obci

Obec Chýstovice se nachází severovýchodně od města Pacov ve vzdálenosti cca 13 km. Obec je tvořena 2 místními částmi Chýstovice a Jedlina (1 km jihozápadně od Chýstovic). Obcí protéká místní bezejmenný vodní tok a v obci se nachází návesní rybníky. Rozsah zástavby je v rozmezí 492,0 – 508,0 m n.m. Obec se nachází v OP VN Švihov.

## B.2 Demografický vývoj (prognóza)

Název části obce	Obyvatelé	Počet obyvatel						
		2002	2005	2010	2015	2020	2025	2030
Chýstovice	Trvale bydlící	47	47	47	25	25	25	25
	Přechodně bydlící	15	15	15	15	15	15	15
	Celkem	62	62	62	40	40	40	40
Jedlina	Trvale bydlící	6	6	6	2	2	2	2
	Přechodně bydlící	5	5	5	5	5	5	5
	Celkem	11	11	11	7	7	7	7

## B.3 Vývoj počtu obyvatel v obci (ČSÚ)

Obec
Chýstovice

## C. VODOVODY

### C.1 Počet obyvatel připojených na vodovod

Název části obce	Počet připojených na vodovod						
	2002	2005	2010	2015	2020	2025	2030
Chýstovice	47	47	47	30	30	30	30
Jedlina	-	-	-	-	-	-	-

### C.2 Bilanční údaje

Položka	Jednotka	Název části obce	2002	2005	2010	2015	2020	2025	2030
Průměrná potřeba vody	m <sup>3</sup> /den	Chýstovice	7	8	7	-	-	-	-
		Jedlina	-	-	-	-	-	-	-
Maximální potřeba vody	m <sup>3</sup> /den	Chýstovice	10	12	10	-	-	-	-
		Jedlina	-	-	-	-	-	-	-
Voda specifická z VVR	l/os x den	Chýstovice	145,80	171,44	141,49	-	-	-	-
		Jedlina	-	-	-	-	-	-	-
Voda specifická z VFC	l/os x den	Chýstovice	145,80	142,50	135,70	-	-	-	-
		Jedlina	-	-	-	-	-	-	-

Voda specifická z VFD	l/os x den	Chýstovice Jedlina	109,30 -	106,00 -	99,20 -	-	-	-	-	-
Voda specifická z VFO	l/os x den	Chýstovice Jedlina	36,50 -	36,50 -	36,50 -	-	-	-	-	-
Voda specifická z VNF	l/os x den	Chýstovice Jedlina	- -	28,94 -	5,79 -	-	-	-	-	-

## C.4 Vodovody – popis stávajícího stavu

### Místní (městská) část Chýstovice

Místní část Chýstovice má veřejný vodovod s vlatním zdrojem. Prameniště se nachází severozápadně od obce a je tvořeno 4 kopanými studnami. Jímaná voda je gravitačně svedena potrubím PE DN 50 mm délky 292 do VDJ 40 m<sup>3</sup>. Z VDJ je voda gravitačně svedena potrubím z azbestocementu DN 80 mm do místní části. Celková délka vodovodního řadu je cca 1372 m.

### Místní (městská) část Jedlina

Místní část Jedlina nemá veřejný vodovod, obyvatelé jsou zásobeni pitnou vodou z domovních studní.

## C.5 Vodovody – popis návrhového stavu

### Místní (městská) část Chýstovice

Vzhledem k technickému stavu části vodovodní sítě se předpokládá částečná obnova (rekonstrukce) vodovodní sítě (zejména potrubí z azbestocementu) včetně souvisejících objektů. Dále se navrhuje dostavba vodovodní sítě v lokalitách, kde dosud není vybudována.

### Místní (městská) část Jedlina

Vzhledem k nízkému počtu obyvatel budou jednotlivé domácnosti zásobovány individuálním způsobem (např. studny, vrty).

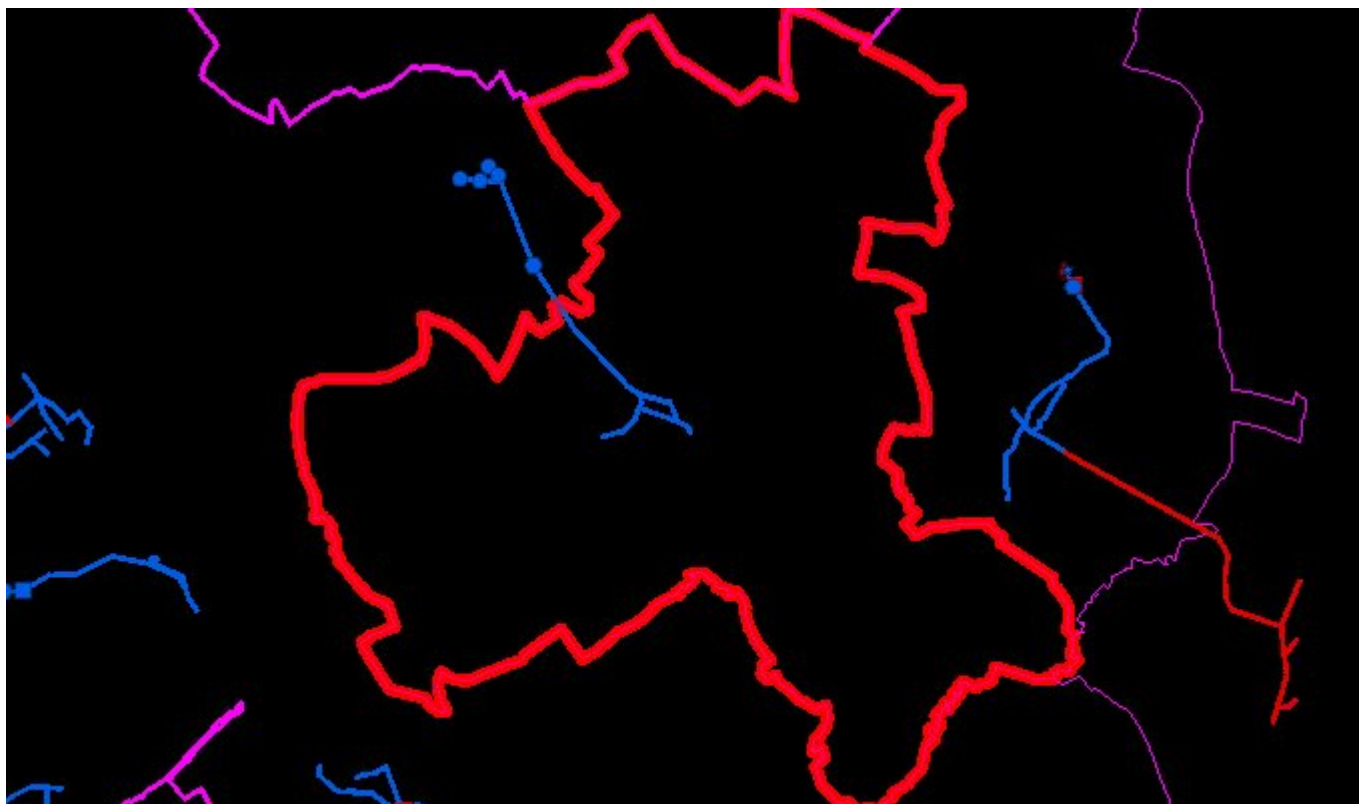
### Navrhované zdroje pitné vody

S novými vodními zdroji se neuvažuje.

### Časový harmonogram

V oblasti zásobování pitnou vodou se pro obec Chýstovice realizace navrhovaných opatření předpokládá do r. 2030.

## C.7 Mapa



## D. KANALIZACE A ČOV

### D.1 Počet obyvatel připojených na kanalizaci

Název části obce	Počet připojených na kanalizaci						
	2002	2005	2010	2015	2020	2025	2030
Chýstovice	-	-	-	-	-	-	30
Jedlina	-	-	-	-	-	-	-

### D.2 Počet obyvatel připojených na ČOV

Název části obce	Počet připojených na ČOV						
	2002	2005	2010	2015	2020	2025	2030
Chýstovice	-	-	-	-	-	-	30
Jedlina	-	-	-	-	-	-	-

### D.3 Bilanční údaje

Položka	Jednotka	Název části obce	2002	2005	2010	2015	2020	2025	2030
---------	----------	------------------	------	------	------	------	------	------	------

Produkce komunálních OV	m <sup>3</sup> /den	Chýstovice Jedlina	-	-	-	-	-	-	-	-
Produkce komunálního znečištění	kg/den	Chýstovice Jedlina	-	-	-	-	-	-	-	-
Produkce průmyslových OV	m <sup>3</sup> /den	Chýstovice Jedlina	-	-	-	-	-	-	-	-
Produkce znečištění průmyslových OV	kg/den	Chýstovice Jedlina	-	-	-	-	-	-	-	-

## D.5 Kanalizace – popis stávajícího stavu

### Místní (městská) část Chýstovice

V místní části Chýstovice žije v současnosti 25 trvale bydlících obyvatel. Příležitostně se počet obyvatel zvyšuje o 15 rekreantů. V obci je vybudována kanalizace, která byla vybudována v letech 1971 - 72. Celková délka je cca 1000 m. Do této kanalizace je přes domovní septiky zaústěno cca 50 % domácností. Hlavní stoka je zaústěna do místního bezejmenného vodního toku. Ostatní objekty jsou vybaveny bezodtokými jímkami.

V místní části není vybudována ČOV.

### Místní (městská) část Jedlina

V místní části Jedlina žijí v současnosti 2 trvale bydlící obyvatelé. Příležitostně se počet obyvatel zvyšuje o 5 rekreantů. Obec nemá v současnosti vybudovanou veřejnou kanalizační síť, odpadní vody jsou zachycovány do bezodtokých jímek.

## D.6 Kanalizace – popis návrhového stavu

### Místní (městská) část Chýstovice

Předpokládá se dobudování a rekonstrukce kanalizačního systému a výstavba čistírny odpadních vod.

V místní části bude vybudována ČOV.

V současnosti napojené obce (místní části): nejsou

Nově napojené obce (místní části): Chýstovice

Návrhový svoz z obcí (místních částí): nejsou

Pokud nebude zajištěna výstavba čistírny odpadních vod, budou vzhledem k nízkému počtu obyvatel odpadní vody z jednotlivých domácností zneškodňovány individuálním způsobem (např. domovní čistírny odpadních vod, jímky na vyvážení).

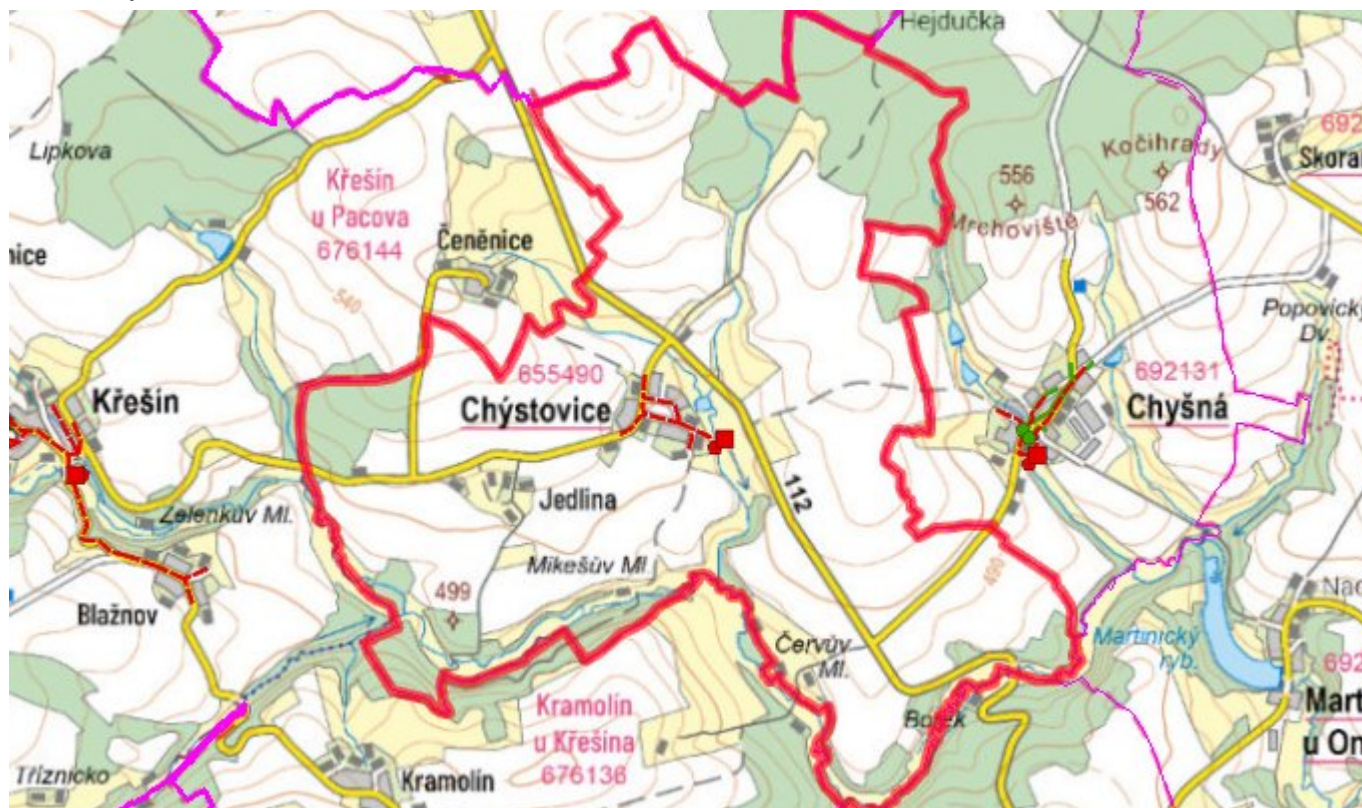
### Místní (městská) část Jedlina

Vzhledem k velikosti místní části a počtu trvale bydlících obyvatel se předpokládá likvidace odpadních vod svozem na ČOV Košetice (variantně Chýstovice) případně výstavbou domovních čistíren odpadních vod.

## Časový harmonogram

V oblasti odkanalizování a čištění odpadních vod se pro obec Chýstovice realizace navrhovaných opatření předpokládá do r. 2030.

### D.7 Mapa



## E. EKONOMICKÁ ČÁST

Součástí PRVKUK není řešení problematiky imisních limitů ukazatelů přípustného znečištění povrchových vod dle přílohy 3 Nařízení vlády 61/2003 Sb. V nákladech na čistírny odpadních vod není počítáno s investicí do technologií, které zabezpečí splnění těchto limitů. Imisními limity se zabývají jednotlivé Plány povodí.

### E.1 Předpokládané investiční náklady v letech 2015–2030 [tis. Kč]

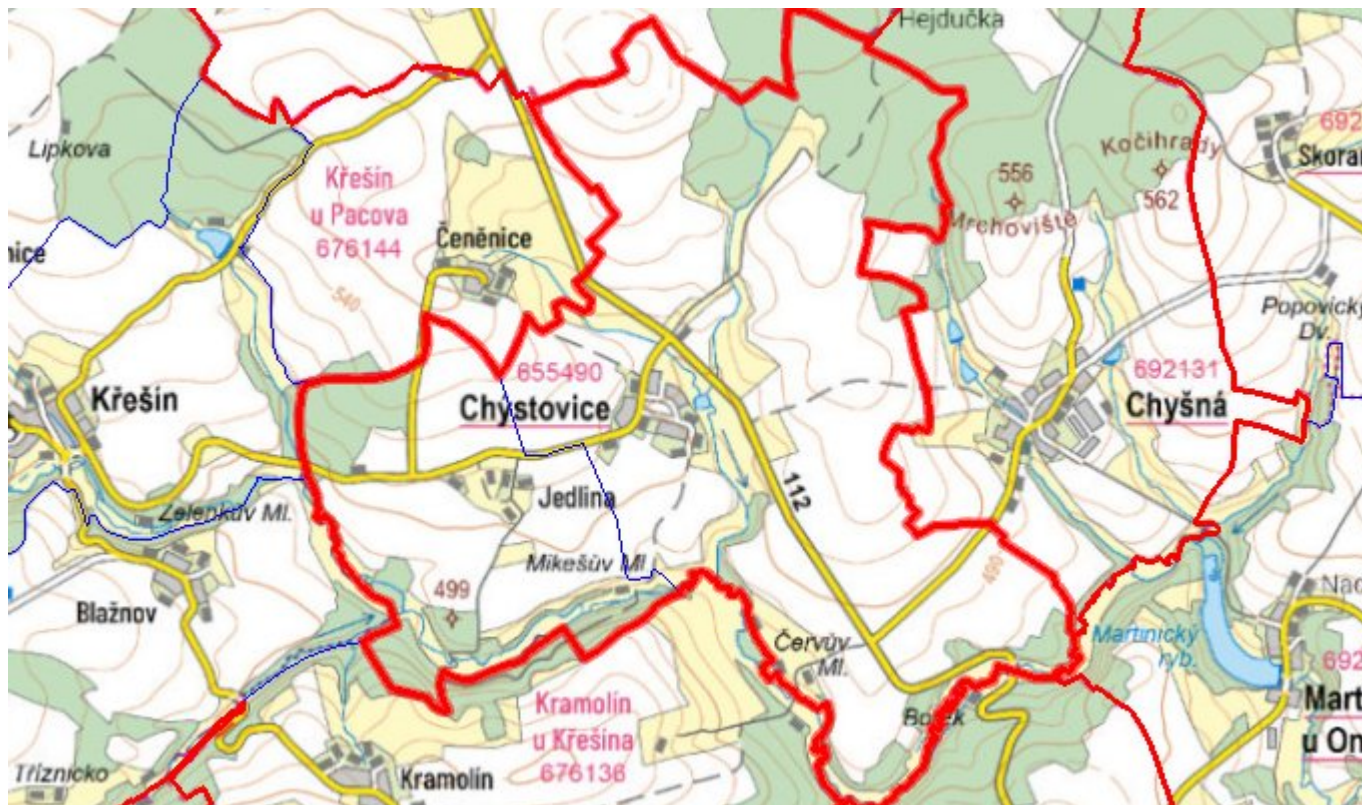
Název části obce	Typ investice		
	Vodovody	Kanalizace	Celkem
Chýstovice	2 000,0	1 500,0	3 500,0
Jedlina	-	-	-
<b>Obec Chýstovice celkem</b>	<b>2 000,0</b>	<b>1 500,0</b>	<b>3 500,0</b>

### E.2 Investiční náklady v letech 2001–2014 [tis. Kč]

Název části obce	Typ investice		
	Vodovody	Kanalizace	Celkem

<b>Chýstovice</b>	-	-	-
<b>Jedlina</b>	-	-	-
<b>Obec Chýstovice celkem</b>	-	-	-

### E.3 Mapa



### F. AKTUALIZACE

<b>Datum projednání</b>	<b>Číslo projednání</b>	<b>Typ projednání</b>	<b>Popis</b>
15. 12. 2015	0646/07/2015/ZK	usnesení zastupitelstva	Schválení komplexní aktualizace PRVKUK v roce 2015. Došlo ke sjednocení karet na úroveň obce.