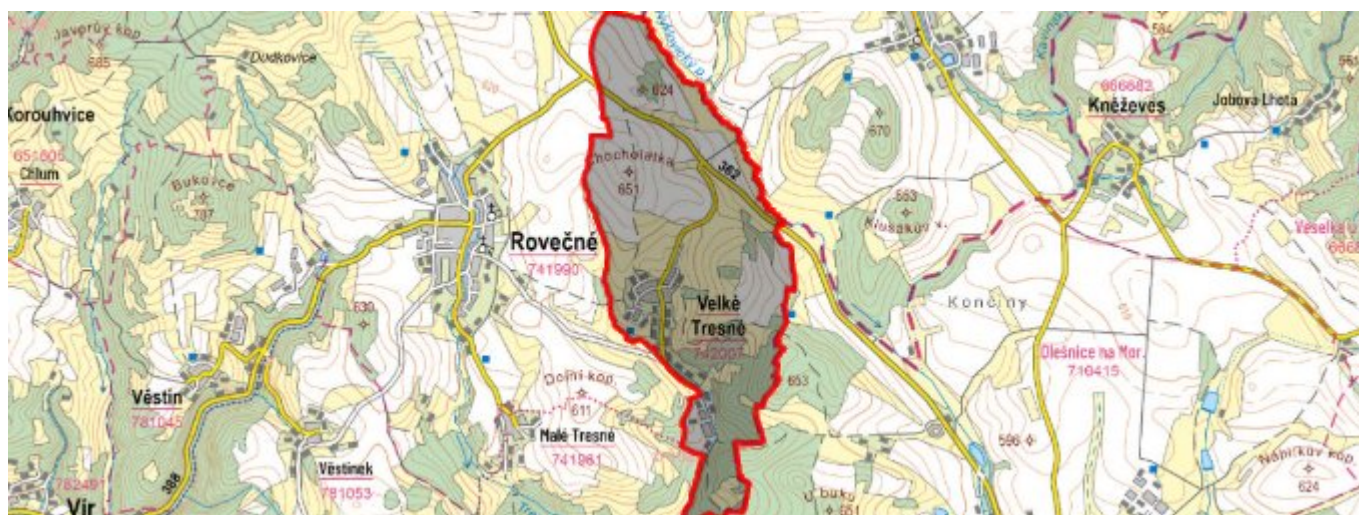


Velké Tresné - CZ063.3714.6101.041 - stav 15. 12. 2015

A. OBEC

Velké Tresné

Číslo obce PRVKUK	41
Kód obce PRVKUK	CZ063.3714.6101.041
Kód obce	587893
Číslo ORP (ČSÚ) Název ORP	1678 (6101) Bystřice nad Pernštejnem
Číslo POU Název POU	3379 Bystřice nad Pernštejnem



Členění obce

Úplný kód části obce PRVKUK	Název části obce	Kód části obce PRVKUK	Kód části obce RÚIAN
CZ063.3714.6101.041.01	Velké Tresné	14200	142000

B. CHARAKTERISTIKA OBCE

B.1 Základní informace o obci

Obec Velké Tresné se nachází severovýchodně od města Bystřice nad Pernštejnem, ve vzdálenosti cca 11 km.

Rozsah zástavby v obci je v rozmezí 525 - 575 m n.m.

Obec se nachází v povodí VN Vír.

B.2 Demografický vývoj (prognóza)

Název části obce	Obyvatelé	Počet obyvatel						
		2002	2005	2010	2015	2020	2025	2030
Velké Tresné	Trvale bydlící	126	126	126	107	95	83	71
	Přechodně bydlící	22	22	22	22	22	22	22
	Celkem	148	148	148	129	117	105	93

B.3 Vývoj počtu obyvatel v obci (ČSÚ)

Obec
Velké Tresné

C. VODOVODY

C.1 Počet obyvatel připojených na vodovod

Název části obce	Počet připojených na vodovod						
	2002	2005	2010	2015	2020	2025	2030
Velké Tresné	-	-	-	-	-	-	71

C.2 Bilanční údaje

Položka	Jednotka	2002	2005	2010	2015	2020	2025	2030
Průměrná potřeba vody	m ³ /den	-	-	-	-	-	-	-
Maximální potřeba vody	m ³ /den	-	-	-	-	-	-	-
Voda specifická z VVR	l/os x den	-	-	-	-	-	-	-
Voda specifická z VFC	l/os x den	-	-	-	-	-	-	-
Voda specifická z VFD	l/os x den	-	-	-	-	-	-	-
Voda specifická z VFO	l/os x den	-	-	-	-	-	-	-
Voda specifická z VNF	l/os x den	-	-	-	-	-	-	-

C.4 Vodovody – popis stávajícího stavu

V obci Velké Tresné není dosud vybudovaný veřejný vodovod. Obyvatelé jsou zásobeni pitnou vodou z vlastních studní.

C.5 Vodovody – popis návrhového stavu

Doporučujeme vyhledat místní vodní zdroj, vybudování vodojemu, případně s úpravnou vody a rozvodných řadů po obci.

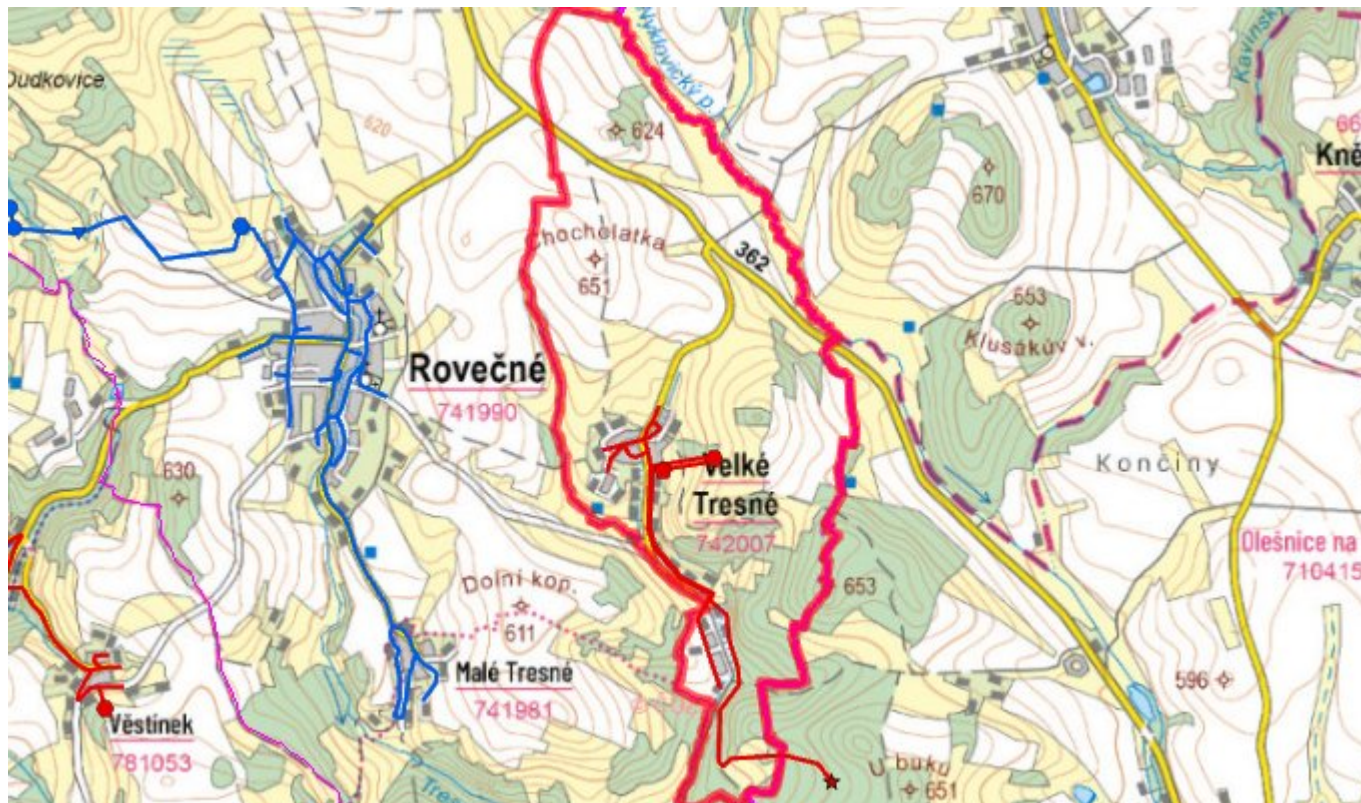
Navrhované zdroje pitné vody

Pro obec Velké Tresné se uvažuje s využitím místního podzemního vodního zdroje.

Časový harmonogram

V oblasti zásobování pitnou vodou se pro obec Velké Tresné realizace navrhovaných opatření předpokládá do r. 2030.

C.7 Mapa



D. KANALIZACE A ČOV

D.1 Počet obyvatel připojených na kanalizaci

Název části obce	Počet připojených na kanalizaci						
	2002	2005	2010	2015	2020	2025	2030
Velké Tresné	-	-	-	-	-	-	71

D.2 Počet obyvatel připojených na ČOV

Název části obce	Počet připojených na ČOV						
	2002	2005	2010	2015	2020	2025	2030

Velké Tresné	-	-	-	-	-	-	71
---------------------	---	---	---	---	---	---	----

D.3 Bilanční údaje

Položka	Jednotka	2002	2005	2010	2015	2020	2025	2030
Produkce komunálních OV	m ³ /den	-	-	-	-	-	-	-
Produkce komunálního znečištění	kg/den	-	-	-	-	-	-	-
Produkce průmyslových OV	m ³ /den	-	-	-	-	-	-	-
Produkce znečištění průmyslových OV	kg/den	-	-	-	-	-	-	-

D.5 Kanalizace – popis stávajícího stavu

Obec nemá v současnosti vybudovanou veřejnou kanalizační síť, odpadní vody odtékají bez jakéhokoliv předčištění nebo po předčištění v biologických septicích přímo do Tresenského potoka. U části rodinných domků jsou odpadní vody zachycovány do bezodtokých jímek.

V obci není vybudována čistírna odpadních vod.

D.6 Kanalizace – popis návrhového stavu

V obci je uvažováno s výstavbou nové kanalizační sítě, která by odváděla splaškové vody.

V obci bude vybudována čistírna odpadních vod.

V současnosti napojené obce (místní části): nejsou

Nově napojené obce (místní části): Velké Tresné

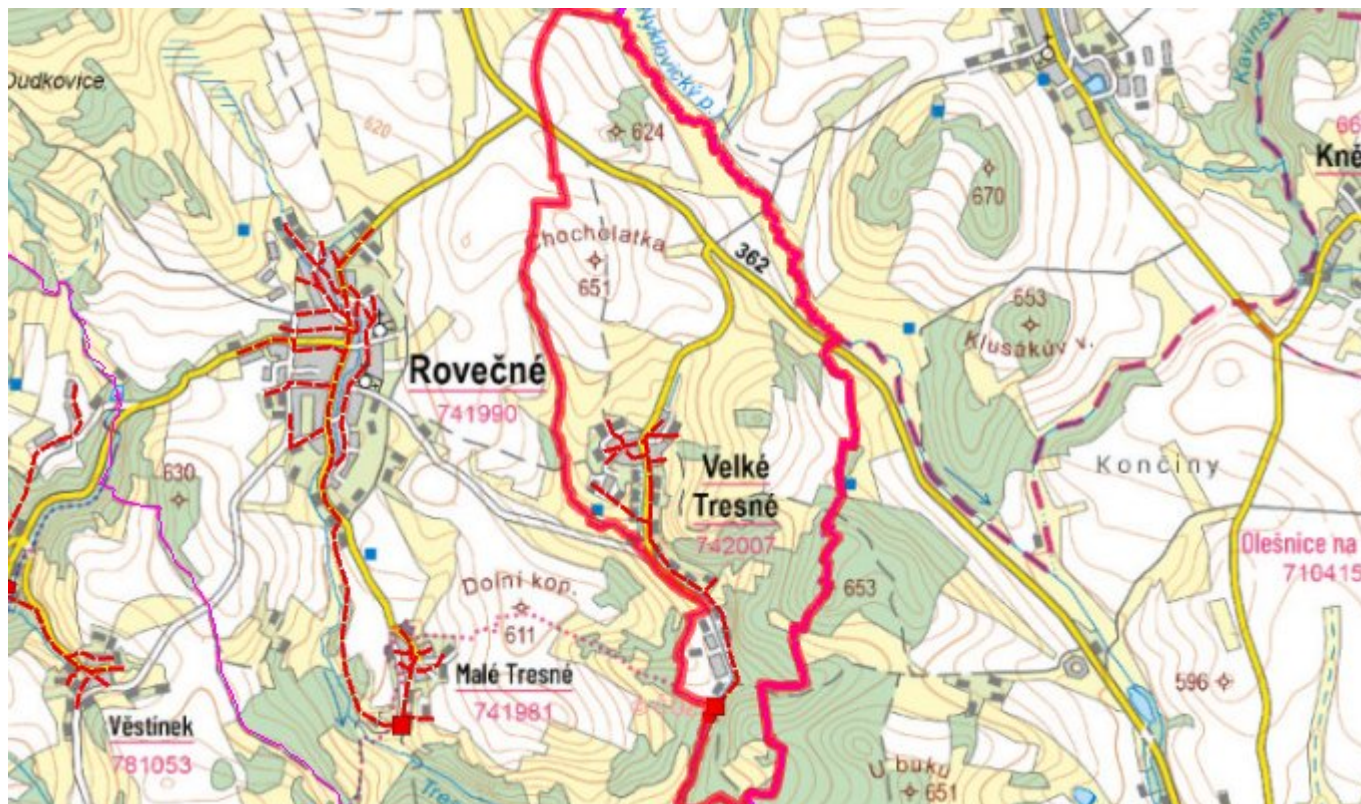
Návrhový svoz z obcí (místních částí): není

Pokud nebude zajištěna výstavba čistírny odpadních vod, budou vzhledem k nízkému počtu obyvatel odpadní vody z jednotlivých domácností zneškodňovány individuálním způsobem (např. domovní čistírny odpadních vod, jímky na vyvážení).

Časový harmonogram

V oblasti odkanalizování a čištění odpadních vod se pro obec Velké Tresné realizace navrhovaných opatření předpokládá do r. 2030.

D.7 Mapa



E. EKONOMICKÁ ČÁST

Součástí PRVKUK není řešení problematiky imisních limitů ukazatelů přípustného znečištění povrchových vod dle přílohy 3 Nařízení vlády 61/2003 Sb. V nákladech na čistírny odpadních vod není počítáno s investicemi do technologií, které zabezpečí splnění těchto limitů. Imisními limity se zabývají jednotlivé Plány povodí.

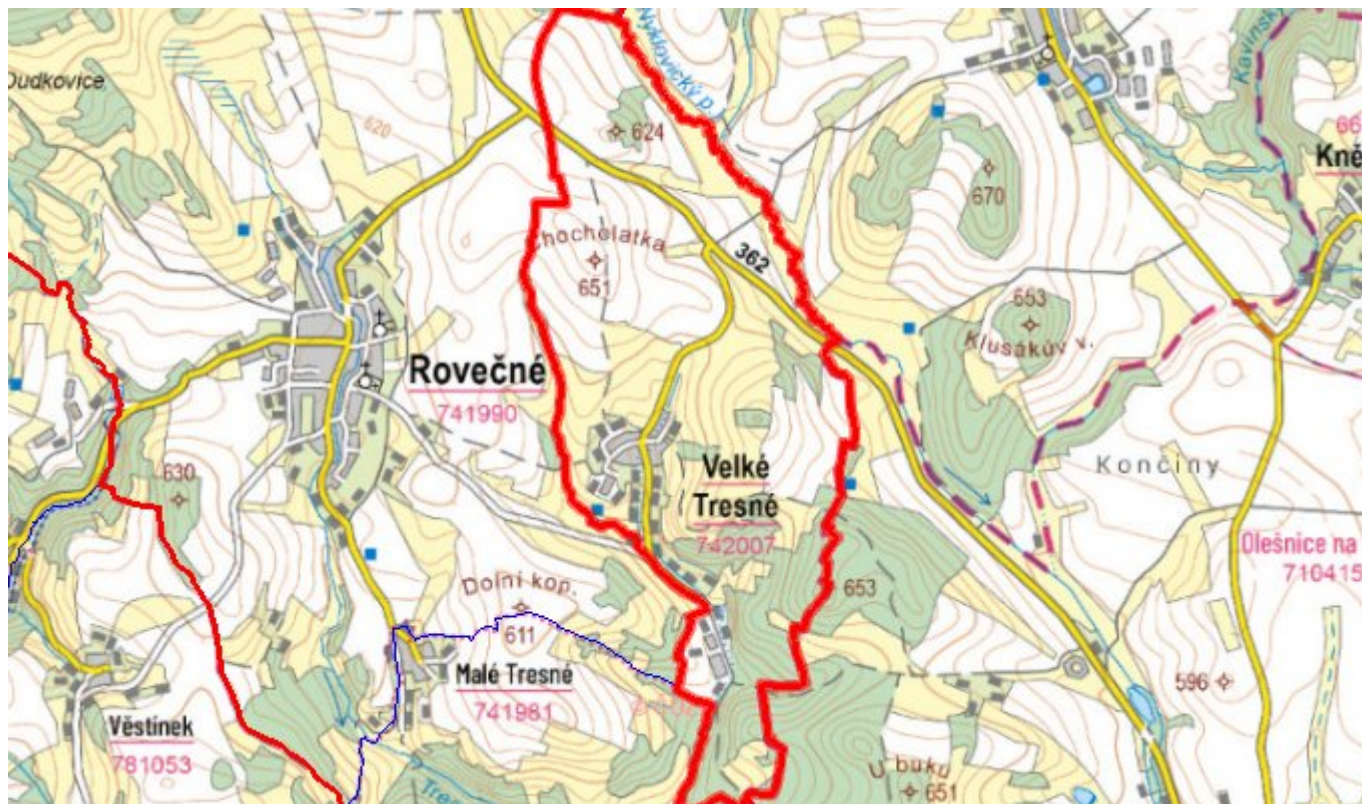
E.1 Předpokládané investiční náklady v letech 2015–2030 [tis. Kč]

Název části obce	Typ investice		
	Vodovody	Kanalizace	Celkem
Velké Tresné	7 000,0	12 000,0	19 000,0
Obec Velké Tresné celkem	7 000,0	12 000,0	19 000,0

E.2 Investiční náklady v letech 2001–2014 [tis. Kč]

Název části obce	Typ investice		
	Vodovody	Kanalizace	Celkem
Velké Tresné	-	-	-
Obec Velké Tresné celkem	-	-	-

E.3 Mapa



F. AKTUALIZACE

Datum projednání	Číslo projednání	Typ projednání	Popis
15. 12. 2015	0646/07/2015/ZK	usnesení zastupitelstva	Schválení komplexní aktualizace PRVKUK v roce 2015. Došlo ke sjednocení karet na úroveň obce.