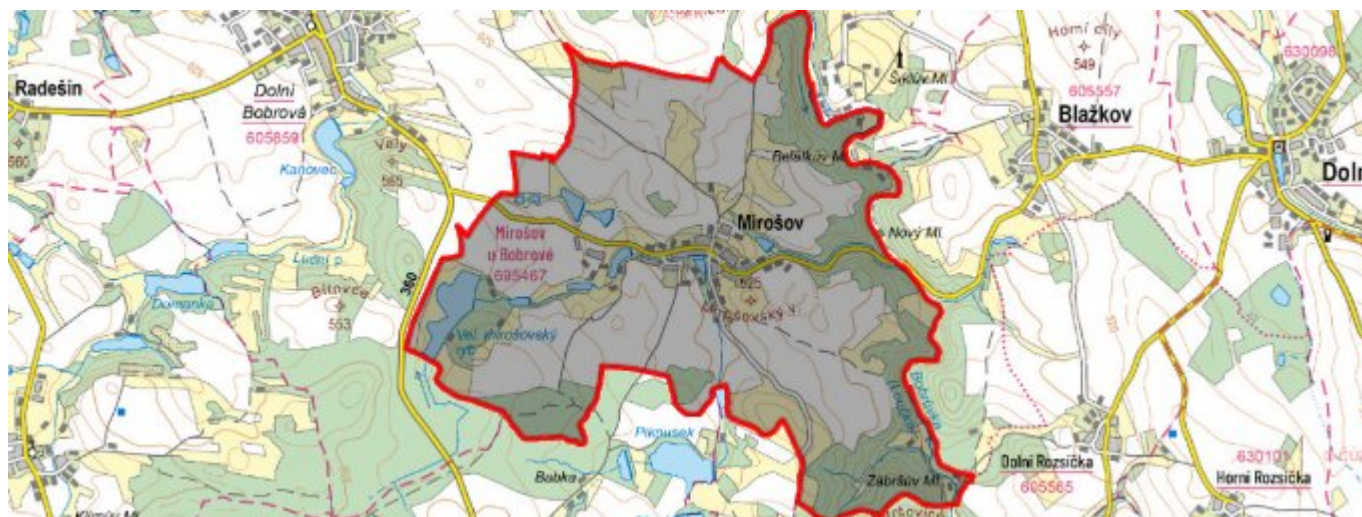


Mirošov - CZ063.3714.6108.327 - stav 15. 12. 2015

A. OBEC

Mirošov

Číslo obce PRVKUK	327
Kód obce PRVKUK	CZ063.3714.6108.327
Kód obce	596132
Číslo ORP (ČSÚ) Název ORP	1686 (6108) Nové Město na Moravě
Číslo POU Název POU	3387 Nové Město na Moravě



Členění obce

Úplný kód části obce PRVKUK	Název části obce	Kód části obce PRVKUK	Kód části obce RÚIAN
CZ063.3714.6108.327.01	Mirošov	09546	95460

B. CHARAKTERISTIKA OBCE

B.1 Základní informace o obci

Obec Mirošov se nachází jihozápadně od města Bystřice nad Pernštejnem, ve vzdálenosti cca 10 km. Obcí protéká Mirošovský potok. Rozsah zástavby je v rozmezí 490 - 504 m n.m.

B.2 Demografický vývoj (prognóza)

Název části obce	Obyvatelé	Počet obyvatel						
		2002	2005	2010	2015	2020	2025	2030

Mirošov	Trvale bydlící	133	133	133	140	137	134	133
	Přechodně bydlící	120	120	120	60	60	60	60
	Celkem	253	253	253	200	197	194	193

B.3 Vývoj počtu obyvatel v obci (ČSÚ)

Obec
Mirošov

C. VODOVODY

C.1 Počet obyvatel připojených na vodovod

Název části obce	Počet připojených na vodovod						
	2002	2005	2010	2015	2020	2025	2030
Mirošov	133	133	133	118	115	112	109

C.2 Bilanční údaje

Položka	Jednotka	2002	2005	2010	2015	2020	2025	2030
Průměrná potřeba vody	m ³ /den	11	14	18	-	-	-	-
Maximální potřeba vody	m ³ /den	16	20	27	-	-	-	-
Voda specifická z VVR	l/os x den	77,07	84,69	102,43	-	-	-	-
Voda specifická z VFC	l/os x den	70,00	68,20	67,10	-	-	-	-
Voda specifická z VFD	l/os x den	60,00	58,20	57,10	-	-	-	-
Voda specifická z VFO	l/os x den	10,00	10,00	10,00	-	-	-	-
Voda specifická z VNF	l/os x den	7,07	16,49	35,33	-	-	-	-

C.4 Vodovody – popis stávajícího stavu

Obec Mirošov má vybudovaný vodovod, který je napojen na vodovod obce Bobrová.

C.5 Vodovody – popis návrhového stavu

Vzhledem k technickému stavu části vodovodní sítě se předpokládá částečná obnova (rekonstrukce) vodovodní sítě včetně souvisejících objektů. Dále se navrhuje dostavba vodovodní sítě v lokalitách, kde dosud není vybudována.

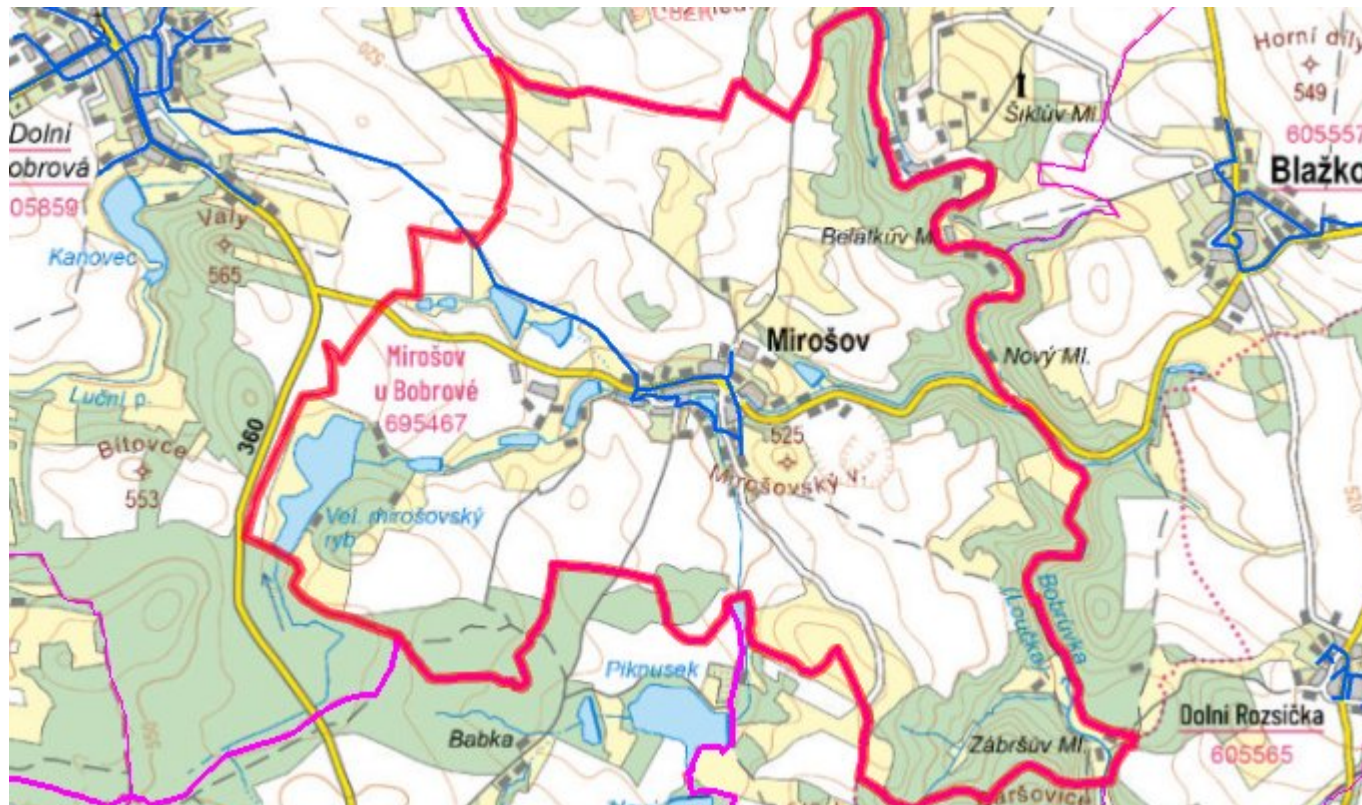
Navrhované zdroje pitné vody

S novými vodními zdroji se neuvažuje.

Časový harmonogram

V oblasti zásobování pitnou vodou se pro obec Mirošov realizace navrhovaných opatření předpokládá do r. 2030.

C.7 Mapa



D. KANALIZACE A ČOV

D.1 Počet obyvatel připojených na kanalizaci

Název části obce	Počet připojených na kanalizaci						
	2002	2005	2010	2015	2020	2025	2030
Mirošov	-	-	-	140	137	134	133

D.2 Počet obyvatel připojených na ČOV

Název části obce	Počet připojených na ČOV						
	2002	2005	2010	2015	2020	2025	2030
Mirošov	-	-	-	140	137	134	133

D.3 Bilanční údaje

Položka	Jednotka	2002	2005	2010	2015	2020	2025	2030
Produkce komunálních OV	m ³ /den	-	-	-	-	-	-	-
Produkce komunálního znečištění	kg/den	-	-	-	-	-	-	-
Produkce průmyslových OV	m ³ /den	-	-	-	-	-	-	-
Produkce znečištění průmyslových OV	kg/den	-	-	-	-	-	-	-

D.5 Kanalizace – popis stávajícího stavu

Obec Mirošov má vybudovanou z r. 2014 - 2015 splaškovou kanalizaci o délce cca 3422 m a mechanicko-biologickou ČOV o kapacitě 250 EO.

V obci je vybudována ČOV.

V současnosti napojené obce (místní části): Mirošov

Nově napojené obce (místní části): nejsou

Návrhový svoz z obcí (místních částí): není

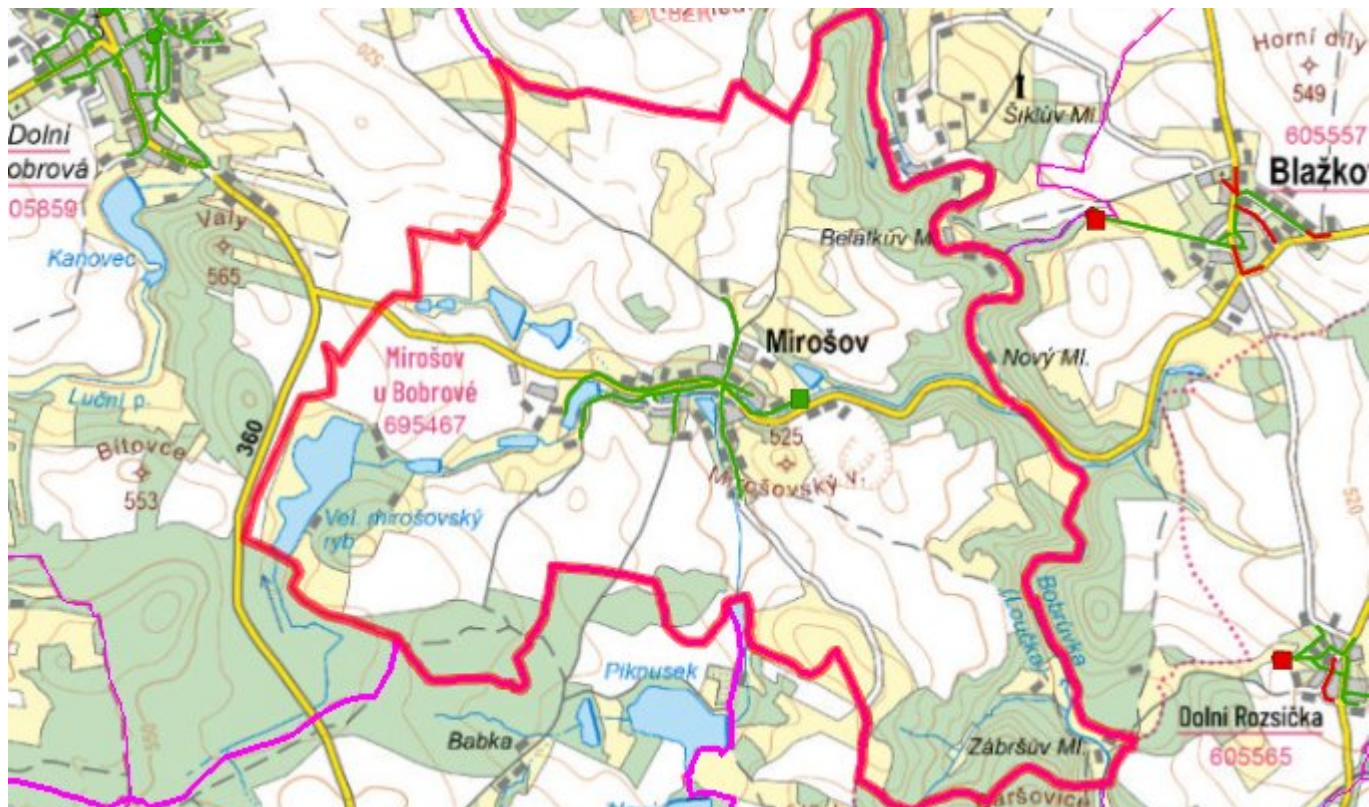
D.6 Kanalizace – popis návrhového stavu

Předpokládá se dostavba kanalizační sítě v lokalitách, kde dosud není vybudována.

Časový harmonogram

V oblasti odkanalizování a čištění odpadních vod se pro obec Mirošov realizace navrhovaných opatření předpokládá do r. 2030.

D.7 Mapa



E. EKONOMICKÁ ČÁST

Součástí PRVKUK není řešení problematiky imisních limitů ukazatelů přípustného znečištění povrchových vod dle přílohy 3 Nařízení vlády 61/2003 Sb. V nákladech na čistírny odpadních vod není počítáno s investicí do technologií, které zabezpečí splnění těchto limitů. Imisními limity se zabývají jednotlivé Plány povodí.

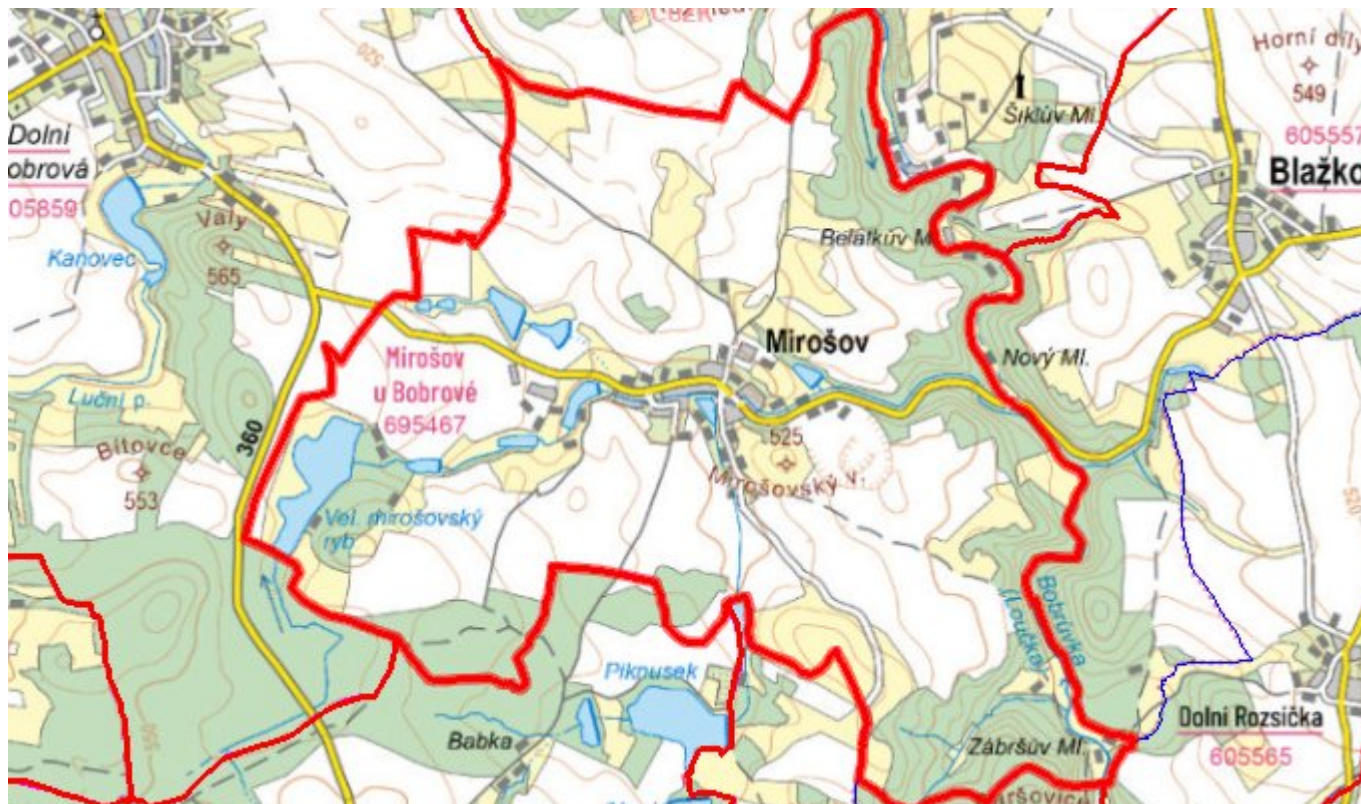
E.1 Předpokládané investiční náklady v letech 2015–2030 [tis. Kč]

Název části obce	Typ investice		
	Vodovody	Kanalizace	Celkem
Mirošov	1 000,0	5 500,0	6 500,0
Obec Mirošov celkem	1 000,0	5 500,0	6 500,0

E.2 Investiční náklady v letech 2001–2014 [tis. Kč]

Název části obce	Typ investice		
	Vodovody	Kanalizace	Celkem
Mirošov	100,0	18 000,0	18 100,0
Obec Mirošov celkem	100,0	18 000,0	18 100,0

E.3 Mapa



F. AKTUALIZACE

Datum projednání	Číslo projednání	Typ projednání	Popis
15. 12. 2015	0646/07/2015/ZK	usnesení zastupitelstva	Schválení komplexní aktualizace PRVKUK v roce 2015. Došlo ke sjednocení karet na úroveň obce.