

# Daňkovice - CZ063.3714.6108.316 - stav 15. 12. 2015

## A. OBEC

### Daňkovice

<b>Číslo obce PRVKUK</b>	316
<b>Kód obce PRVKUK</b>	CZ063.3714.6108.316
<b>Kód obce</b>	595462
<b>Číslo ORP (ČSÚ)</b> <b>Název ORP</b>	1686 (6108) Nové Město na Moravě
<b>Číslo POU</b> <b>Název POU</b>	3387 Nové Město na Moravě



### Členění obce

<b>Úplný kód části obce PRVKUK</b>	<b>Název části obce</b>	<b>Kód části obce PRVKUK</b>	<b>Kód části obce RÚIAN</b>
CZ063.3714.6108.316.01	Daňkovice	02473	24732

## B. CHARAKTERISTIKA OBCE

### B.1 Základní informace o obci

Obec Daňkovice se nachází severně od města Nové Město na Moravě, ve vzdálenosti cca 10 km. Rozsah zástavby je v rozmezí 652 - 700 m n.m.

Obec Daňkovice se nachází v CHKO Žďárské vrchy a v povodí VN Vír.

### B.2 Demografický vývoj (prognóza)

Název části obce	Obyvatelé	Počet obyvatel						
		2002	2005	2010	2015	2020	2025	2030
Daňkovice	Trvale bydlící	141	141	141	150	160	160	160
	Přechodně bydlící	110	110	110	110	110	110	110
	Celkem	251	251	251	260	270	270	270

### B.3 Vývoj počtu obyvatel v obci (ČSÚ)

Obec
Daňkovice

## C. VODOVODY

### C.1 Počet obyvatel připojených na vodovod

Název části obce	Počet připojených na vodovod						
	2002	2005	2010	2015	2020	2025	2030
Daňkovice	141	141	141	147	157	157	157

### C.2 Bilanční údaje

Položka	Jednotka	2002	2005	2010	2015	2020	2025	2030
Průměrná potřeba vody	m <sup>3</sup> /den	12	15	20	-	-	-	-
Maximální potřeba vody	m <sup>3</sup> /den	17	22	30	-	-	-	-
Voda specifická z VVR	l/os x den	75,31	86,79	104,28	-	-	-	-
Voda specifická z VFC	l/os x den	70,00	68,20	67,10	-	-	-	-
Voda specifická z VFD	l/os x den	60,00	58,20	57,10	-	-	-	-
Voda specifická z VFO	l/os x den	10,00	10,00	10,00	-	-	-	-
Voda specifická z VNF	l/os x den	5,31	18,59	37,18	-	-	-	-

### C.4 Vodovody – popis stávajícího stavu

Obec Daňkovice má vybudovaný vodovod z roku 1952. Zdrojem vody je vrt HV-2 a studna Hs-1. Rozvodná síť má dvě části. Horní část obce je zásobována z VDJ 2 x 25 m<sup>3</sup> s odradonováním a hygienickým zabezpečením pitné vody, dolní část obce přes starý VDJ, který je ve funkci přerušovací komory. Obě spotřebišť jsou propojena přes sekční šoupátko. Celková délka vodovodní sítě je cca 1708 m.

## C.5 Vodovody – popis návrhového stavu

Vzhledem k technickému stavu části vodovodní sítě se předpokládá částečná obnova (rekonstrukce) vodovodní sítě včetně souvisejících objektů. Dále se navrhuje dostavba vodovodní sítě v lokalitách, kde dosud není vybudována.

Dále se předpokládá vybudování a napojení dalšího vrtu.

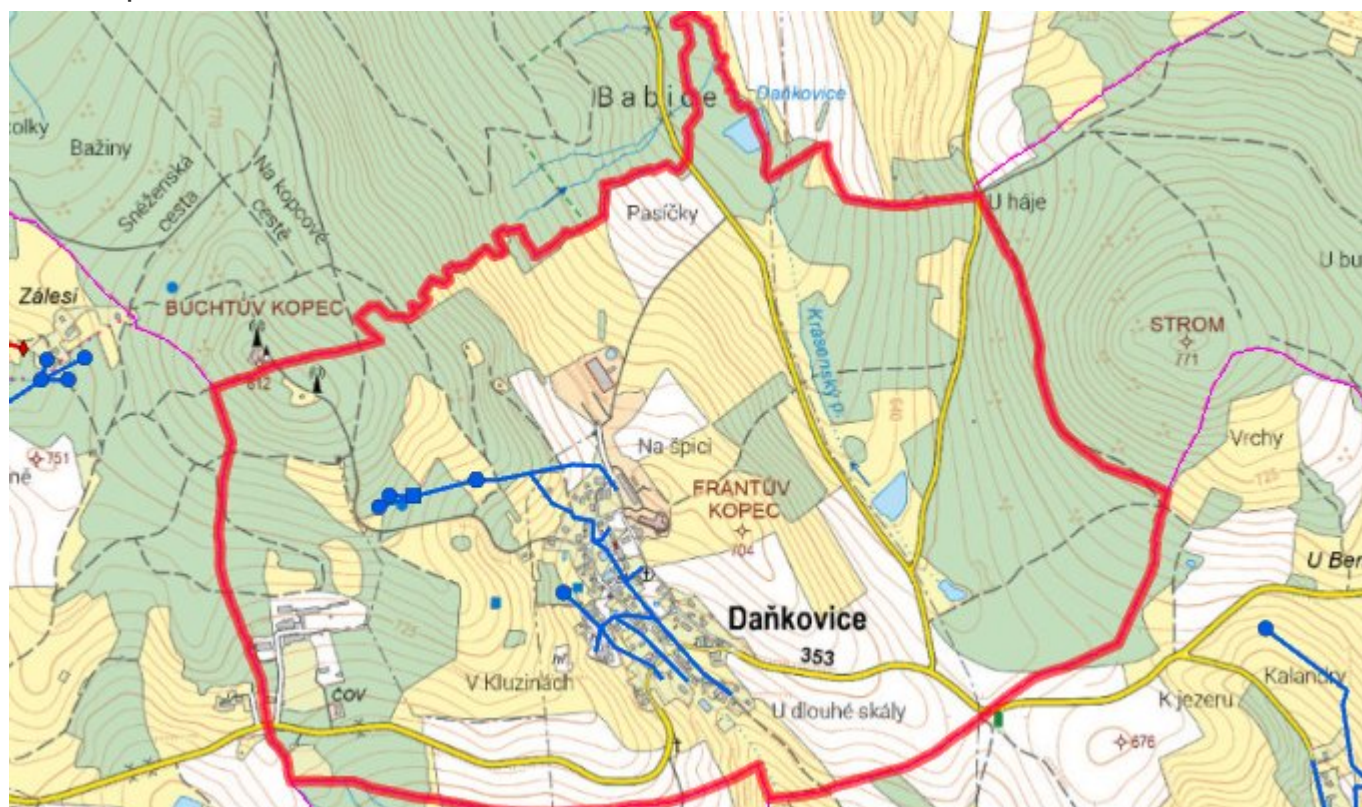
### Navrhované zdroje pitné vody

S novými vodními zdroji se uvažuje.

### Časový harmonogram

V oblasti zásobování pitnou vodou se pro obec Daňkovice realizace navrhovaných opatření předpokládá do r. 2030.

## C.7 Mapa



## D. KANALIZACE A ČOV

### D.1 Počet obyvatel připojených na kanalizaci

Název části obce	Počet připojených na kanalizaci						
	2002	2005	2010	2015	2020	2025	2030
Daňkovice	157	157	157	147	157	157	157

### D.2 Počet obyvatel připojených na ČOV

Název části obce	Počet připojených na ČOV						
	2002	2005	2010	2015	2020	2025	2030
Daňkovice	-	-	-	147	157	157	157

### D.3 Bilanční údaje

Položka	Jednotka	2002	2005	2010	2015	2020	2025	2030
Produkce komunálních OV	m <sup>3</sup> /den	-	-	-	-	-	-	-
Produkce komunálního znečištění	kg/den	-	-	-	-	-	-	-
Produkce průmyslových OV	m <sup>3</sup> /den	-	-	-	-	-	-	-
Produkce znečištění průmyslových OV	kg/den	-	-	-	-	-	-	-

### D.5 Kanalizace – popis stávajícího stavu

V obci je vybudována z r. 2013 splašková kanalizace o délce cca 2570 m a čistírna odpadních vod o kapacitě 250 EO. Původní jednotná kanalizace slouží jako dešťová.

Vyčištění odpadní vody jsou zaústěny do říčky Fryšávky.

V obci je vybudována čistírna odpadních vod.

V současnosti napojené obce (místní části): Daňkovice

### D.6 Kanalizace – popis návrhového stavu

Předpokládá se dostavba kanalizační sítě v lokalitách, kde dosud není vybudována.

Na stávající ČOV bude provedena intenzifikace s navýšením její kapacity. Součástí ČOV bude rovněž kalová koncovka.

V současnosti napojené obce (místní části): Daňkovice

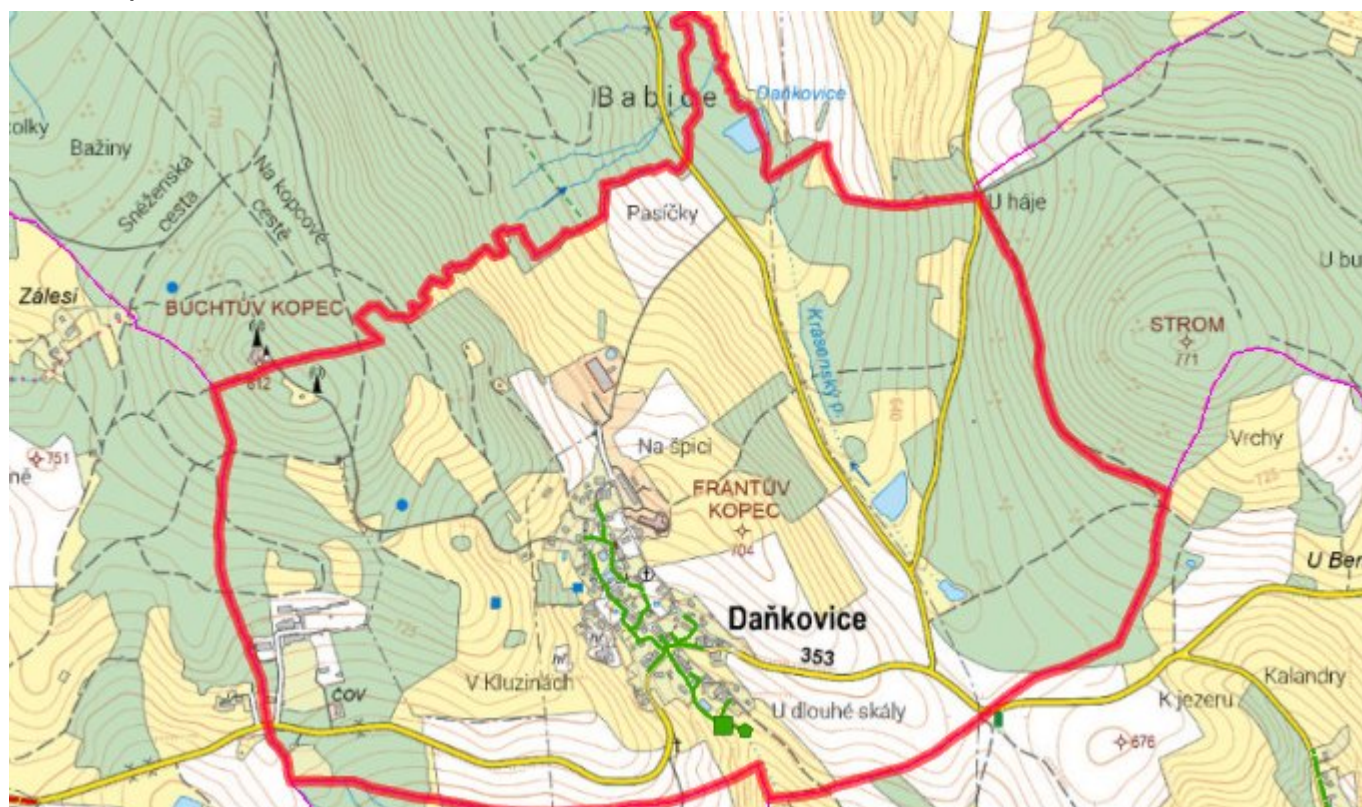
Nově napojené obce (místní části): nejsou

Návrhový svaz z obcí (místních částí): není

### Časový harmonogram

V oblasti odkanalizování a čištění odpadních vod se pro obec Daňkovice realizace navrhovaných opatření předpokládá do r. 2030.

## D.7 Mapa



## E. EKONOMICKÁ ČÁST

Součástí PRVKUK není řešení problematiky imisních limitů ukazatelů přípustného znečištění povrchových vod dle přílohy 3 Nařízení vlády 61/2003 Sb. V nákladech na čistírny odpadních vod není počítáno s investicí do technologií, které zabezpečí splnění těchto limitů. Imisními limity se zabývají jednotlivé Plány povodí.

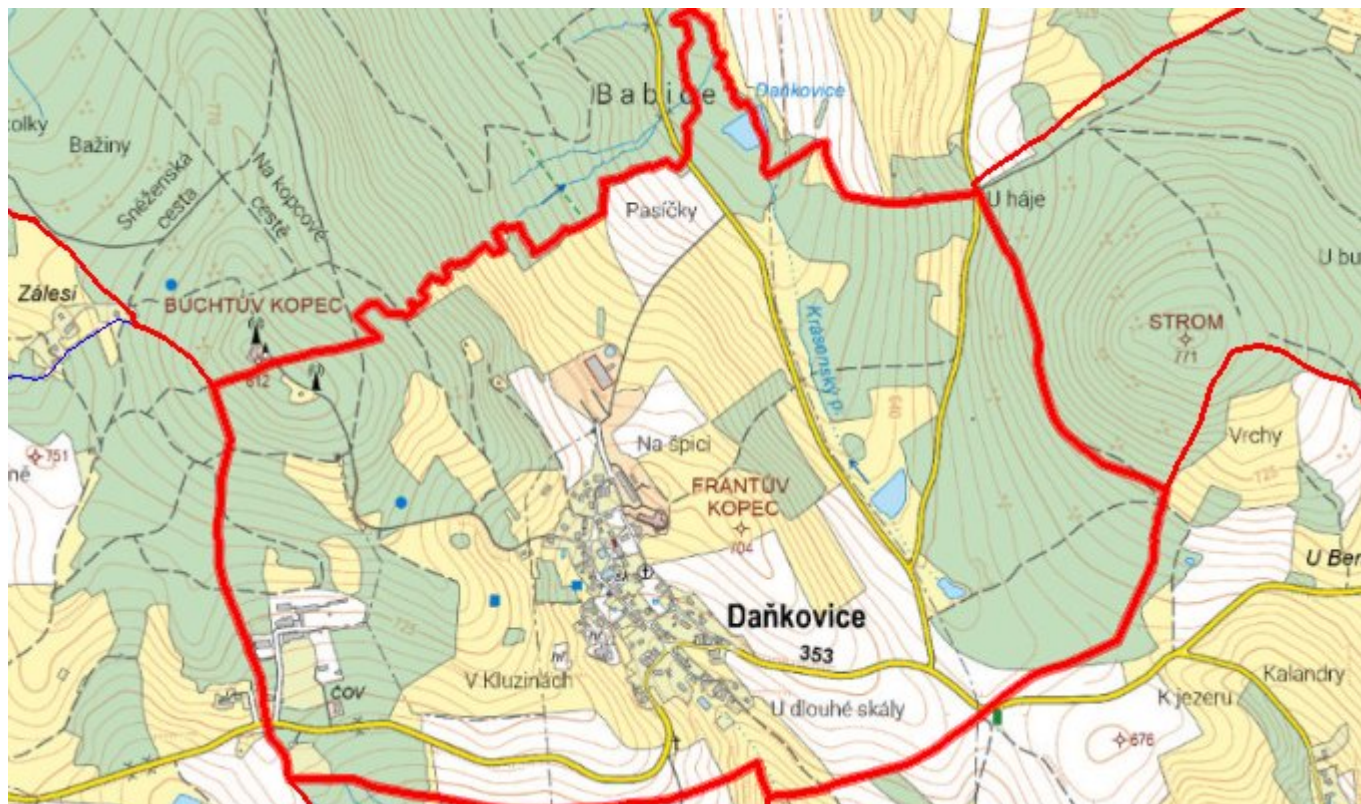
### E.1 Předpokládané investiční náklady v letech 2015–2030 [tis. Kč]

Název části obce	Typ investice		
	Vodovody	Kanalizace	Celkem
Daňkovice	800,0	5 300,0	6 100,0
<b>Obec Daňkovice celkem</b>	<b>800,0</b>	<b>5 300,0</b>	<b>6 100,0</b>

### E.2 Investiční náklady v letech 2001–2014 [tis. Kč]

Název části obce	Typ investice		
	Vodovody	Kanalizace	Celkem
Daňkovice	-	-	-
<b>Obec Daňkovice celkem</b>	<b>-</b>	<b>-</b>	<b>-</b>

## E.3 Mapa



## F. AKTUALIZACE

Datum projednání	Číslo projednání	Typ projednání	Popis
15. 12. 2015	0646/07/2015/ZK	usnesení zastupitelstva	Schválení komplexní aktualizace PRVKUK v roce 2015. Došlo ke sjednocení karet na úroveň obce.