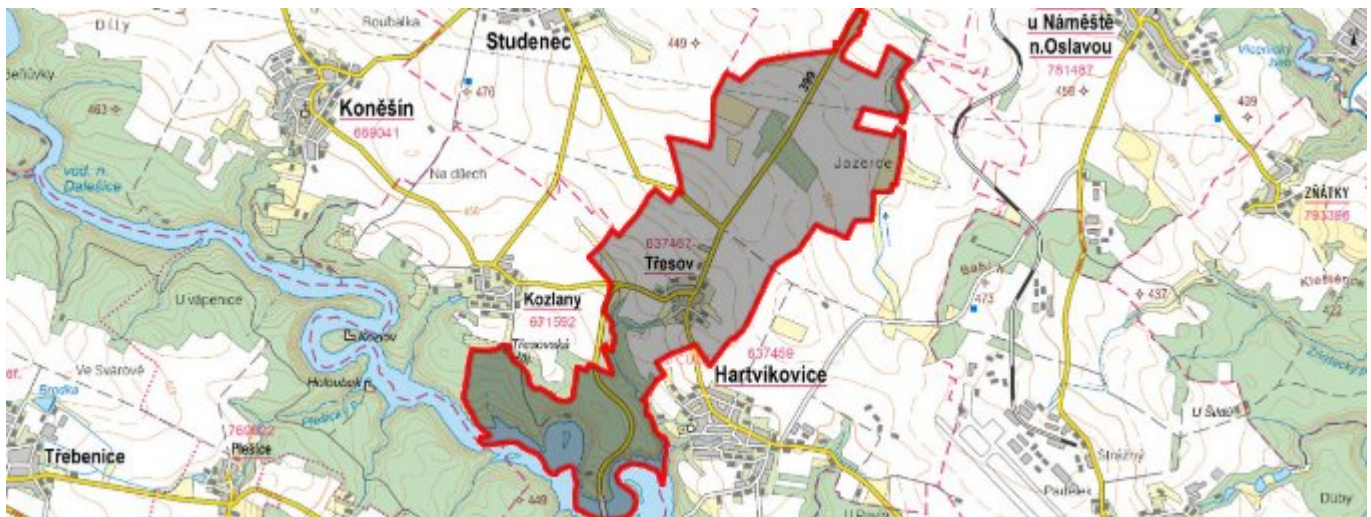


Třesov - CZ063.3710.6107.310 - stav 15. 12. 2015

A. OBEC

Třesov

Číslo obce PRVKUK	310
Kód obce PRVKUK	CZ063.3710.6107.310
Kód obce	550311
Číslo ORP (ČSÚ) Název ORP	1589 (6107) Náměšť nad Oslavou
Číslo POU Název POU	3191 Náměšť nad Oslavou



Členění obce

Úplný kód části obce PRVKUK	Název části obce	Kód části obce PRVKUK	Kód části obce RÚIAN
CZ063.3710.6107.310.01	Třesov	03746	37460

B. CHARAKTERISTIKA OBCE

B.1 Základní informace o obci

Obec Třesov leží jihozápadně od města Náměšť nad Oslavou ve vzdálenosti cca 6 km. Obcí protéká Třesovský potok. Rozsah zástavby je v rozmezí 445 – 459 m n.m.

B.2 Demografický vývoj (prognóza)

Název části obce	Obyvatelé	Počet obyvatel						
		2002	2005	2010	2015	2020	2025	2030

Třesov	Trvale bydlící	98	98	98	87	82	77	72
	Přechodně bydlící	20	20	20	20	20	20	20
	Celkem	118	118	118	107	102	97	92

B.3 Vývoj počtu obyvatel v obci (ČSÚ)

Obec
Třesov

C. VODOVODY

C.1 Počet obyvatel připojených na vodovod

Název části obce	Počet připojených na vodovod						
	2002	2005	2010	2015	2020	2025	2030
Třesov	59	68	85	86	81	76	71

C.2 Bilanční údaje

Položka	Jednotka	2002	2005	2010	2015	2020	2025	2030
Průměrná potřeba vody	m ³ /den	-	9	13	-	-	-	-
Maximální potřeba vody	m ³ /den	-	14	19	-	-	-	-
Voda specifická z VVR	l/os x den	118,00	124,54	129,38	-	-	-	-
Voda specifická z VFC	l/os x den	118,00	113,30	107,80	-	-	-	-
Voda specifická z VFD	l/os x den	85,50	83,00	81,30	-	-	-	-
Voda specifická z VFO	l/os x den	32,50	30,30	26,50	-	-	-	-
Voda specifická z VNF	l/os x den	-	11,24	21,58	-	-	-	-

C.4 Vodovody – popis stávajícího stavu

Obec má vybudovaný veřejný vodovod. Zásobení vodou je řešeno gravitačně pod tlakem VDJ Babí Hora 650 m³ (476,0/472,0 m n.m.) napojením na náměšťskou větev oblastního vodovodu Třebíč.

C.5 Vodovody – popis návrhového stavu

Vzhledem k technickému stavu části vodovodní sítě se předpokládá částečná obnova (rekonstrukce) vodovodní sítě včetně souvisejících objektů. Dále se navrhuje dostavba vodovodní sítě v lokalitách, kde dosud není vybudována.

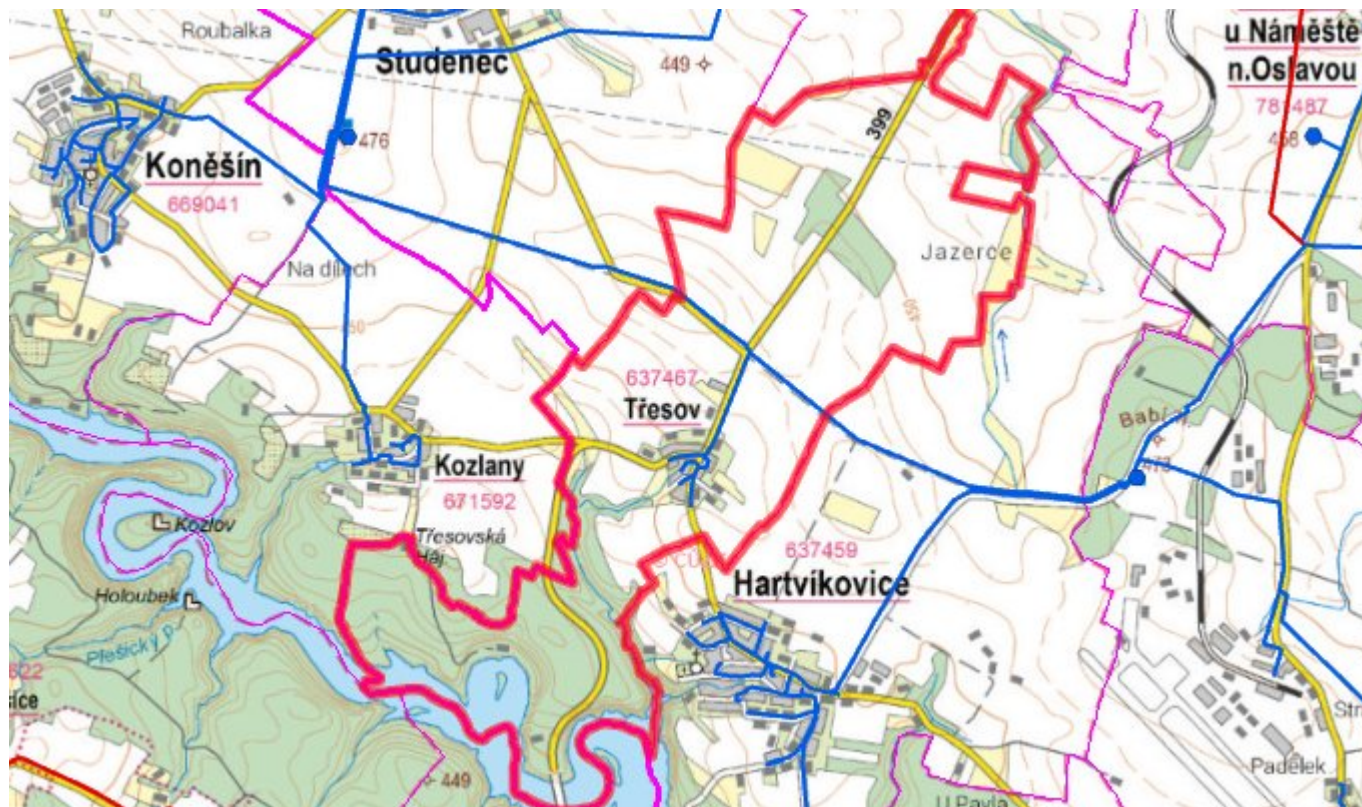
Navrhované zdroje pitné vody

S novými vodními zdroji se neuvažuje.

Časový harmonogram

V oblasti zásobování pitnou vodou se pro obec Třesov realizace navrhovaných opatření předpokládá do r. 2030.

C.7 Mapa



D. KANALIZACE A ČOV

D.1 Počet obyvatel připojených na kanalizaci

Název části obce	Počet připojených na kanalizaci						
	2002	2005	2010	2015	2020	2025	2030
Třesov	-	-	-	-	-	-	-

D.2 Počet obyvatel připojených na ČOV

Název části obce	Počet připojených na ČOV						
	2002	2005	2010	2015	2020	2025	2030
Třesov	-	-	-	-	-	-	71

D.3 Bilanční údaje

Položka	Jednotka	2002	2005	2010	2015	2020	2025	2030
Produkce komunálních OV	m ³ /den	-	-	-	-	-	-	-
Produkce komunálního znečištění	kg/den	-	-	-	-	-	-	-
Produkce průmyslových OV	m ³ /den	-	-	-	-	-	-	-
Produkce znečištění průmyslových OV	kg/den	-	-	-	-	-	-	-

D.5 Kanalizace – popis stávajícího stavu

Obec nemá v současnosti vybudovanou veřejnou kanalizační síť. Odpadní vody jsou individuálně zachycovány v jímkách nebo septicích.

V obci není vybudována čistírna odpadních vod.

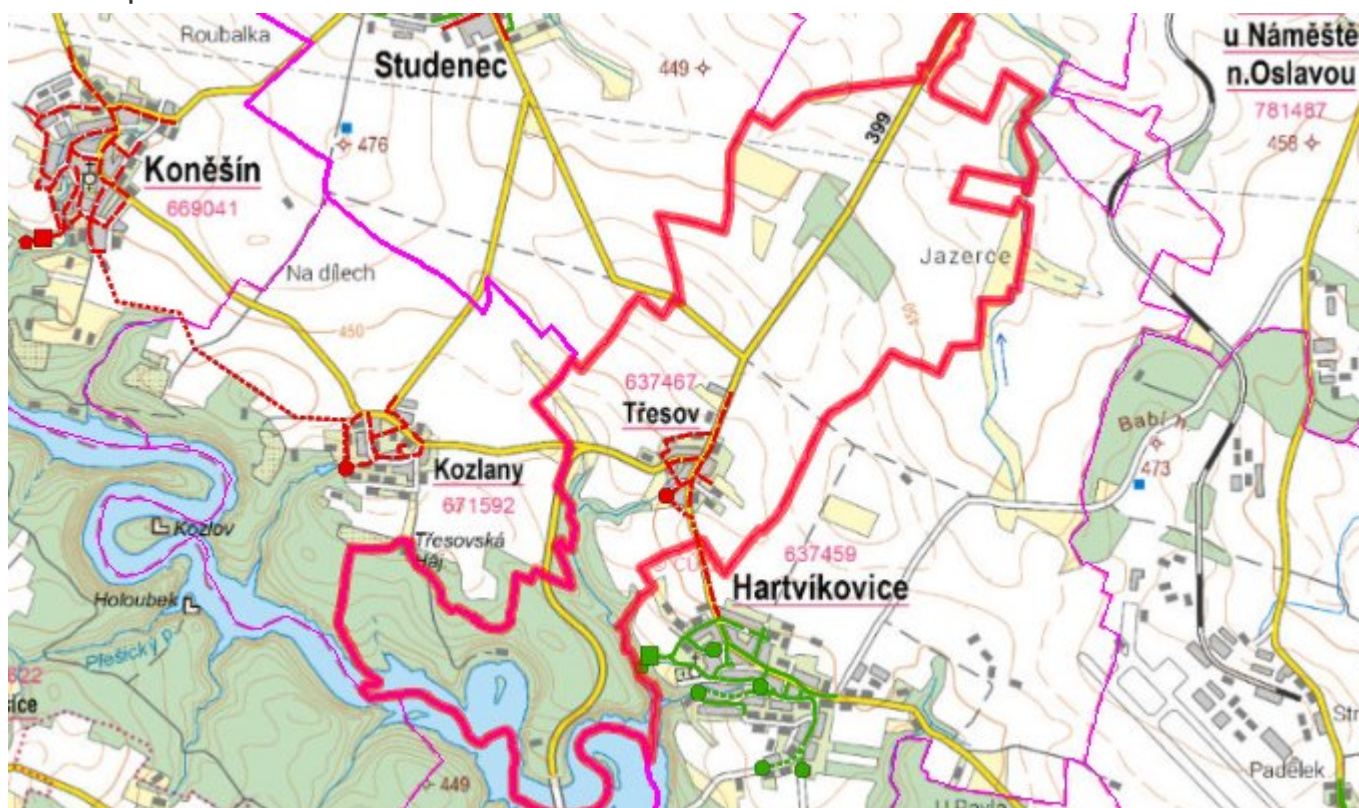
D.6 Kanalizace – popis návrhového stavu

V obci je uvažováno s výstavbou nové kanalizace, odvádějící pouze splaškové vody. Odpadní vody budou odváděny na ČOV Hartvíkovice.

Časový harmonogram

V oblasti odkanalizování a čištění odpadních vod se pro obec Třesov realizace navrhovaných opatření předpokládá do r. 2030.

D.7 Mapa



E. EKONOMICKÁ ČÁST

Součástí PRVKUK není řešení problematiky imisních limitů ukazatelů přípustného znečištění povrchových vod dle přílohy 3 Nařízení vlády 61/2003 Sb. V nákladech na čistírny odpadních vod není počítáno s investicí do technologií, které zabezpečí splnění těchto limitů. Imisními limity se zabývají jednotlivé Plány povodí.

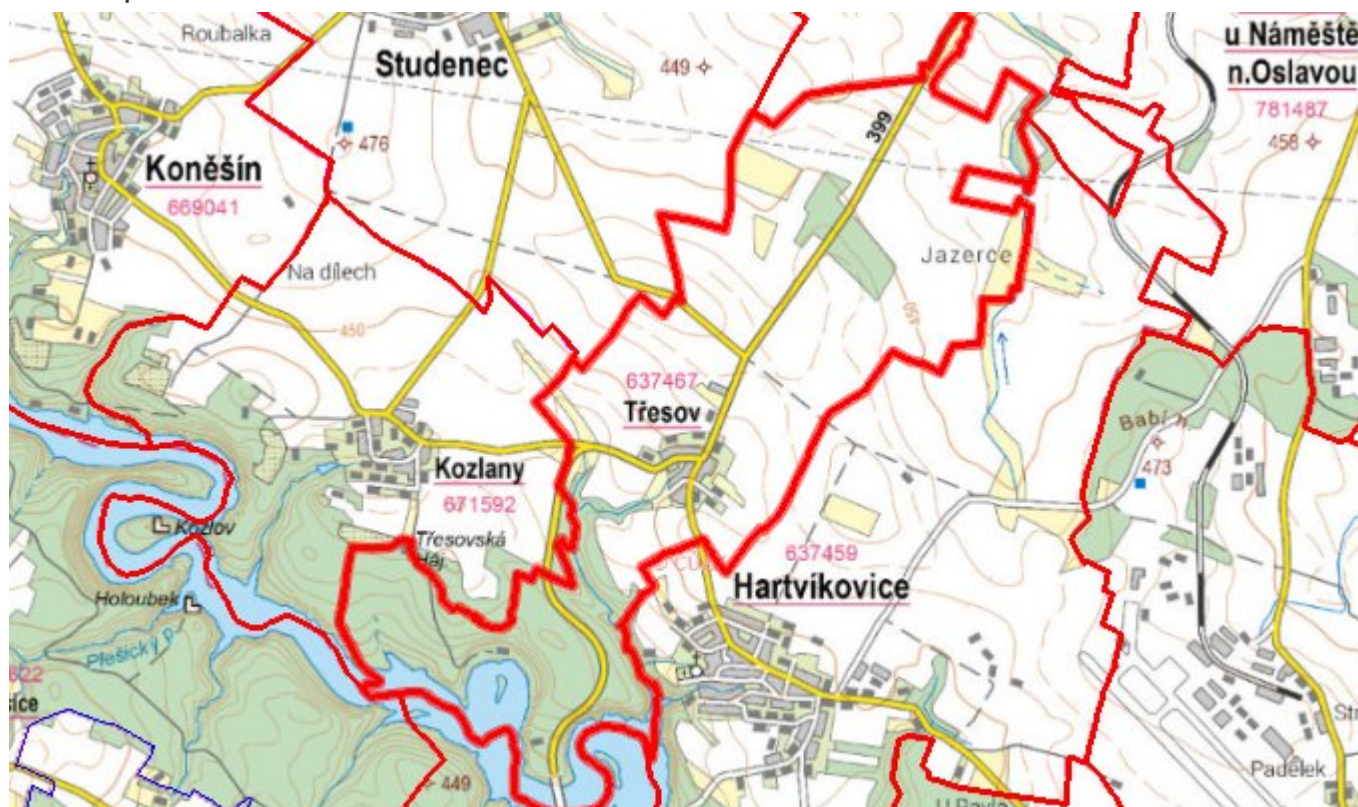
E.1 Předpokládané investiční náklady v letech 2015–2030 [tis. Kč]

Název části obce	Typ investice		
	Vodovody	Kanalizace	Celkem
Třesov	300,0	9 000,0	9 300,0
Obec Třesov celkem	300,0	9 000,0	9 300,0

E.2 Investiční náklady v letech 2001–2014 [tis. Kč]

Název části obce	Typ investice		
	Vodovody	Kanalizace	Celkem
Třesov	2 687,0	-	2 687,0
Obec Třesov celkem	2 687,0	-	2 687,0

E.3 Mapa



F. AKTUALIZACE

Datum projednání	Číslo projednání	Typ projednání	Popis
15. 12. 2015	0646/07/2015/ZK	usnesení zastupitelstva	Schválení komplexní aktualizace PRVKUK v roce 2015. Došlo ke sjednocení karet na úroveň obce.