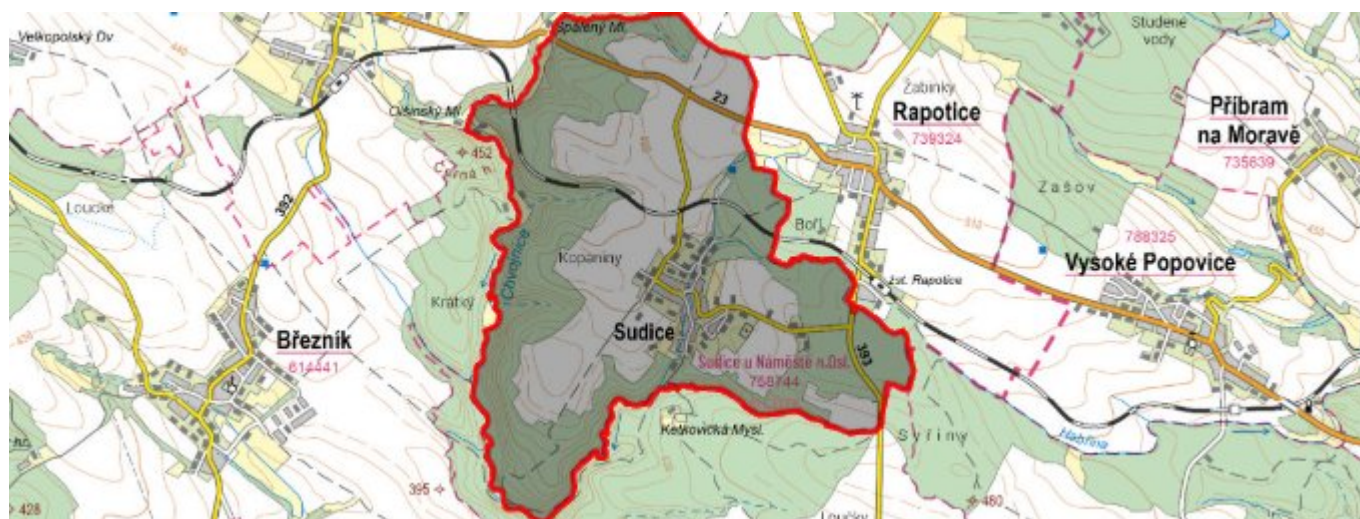


Sudice - CZ063.3710.6107.309 - stav 15. 12. 2015

A. OBEC

Sudice

Číslo obce PRVKUK	309
Kód obce PRVKUK	CZ063.3710.6107.309
Kód obce	591785
Číslo ORP (ČSÚ) Název ORP	1589 (6107) Náměšť nad Oslavou
Číslo POU Název POU	3191 Náměšť nad Oslavou



Členění obce

Úplný kód části obce PRVKUK	Název části obce	Kód části obce PRVKUK	Kód části obce RÚIAN
CZ063.3710.6107.309.01	Sudice	15874	158747

B. CHARAKTERISTIKA OBCE

B.1 Základní informace o obci

Obec Sudice leží jihovýchodně od města Náměšť nad Oslavou ve vzdálenosti cca 7 km. Obcí protéká Sudický potok. Rozsah zástavby je v rozmezí 410 – 484 m n.m.

B.2 Demografický vývoj (prognóza)

Název části obce	Obyvatelé	Počet obyvatel						
		2002	2005	2010	2015	2020	2025	2030

Sudice	Trvale bydlící	327	326	326	335	328	320	312
	Přechodně bydlící	30	30	30	62	60	65	70
	Celkem	357	356	356	397	388	385	382

B.3 Vývoj počtu obyvatel v obci (ČSÚ)

Obec
Sudice

C. VODOVODY

C.1 Počet obyvatel připojených na vodovod

Název části obce	Počet připojených na vodovod						
	2002	2005	2010	2015	2020	2025	2030
Sudice	327	328	331	304	297	289	281

C.2 Bilanční údaje

Položka	Jednotka	2002	2005	2010	2015	2020	2025	2030
Průměrná potřeba vody	m ³ /den	33	38	48	-	-	-	-
Maximální potřeba vody	m ³ /den	49	57	71	-	-	-	-
Voda specifická z VVR	l/os x den	89,48	97,53	109,94	-	-	-	-
Voda specifická z VFC	l/os x den	81,40	79,40	78,00	-	-	-	-
Voda specifická z VFD	l/os x den	68,20	66,20	64,90	-	-	-	-
Voda specifická z VFO	l/os x den	13,20	13,20	13,10	-	-	-	-
Voda specifická z VNF	l/os x den	8,08	18,13	31,94	-	-	-	-

C.4 Vodovody – popis stávajícího stavu

Obec Sudice má vybudovaný veřejný vodovod napojený na VDJ Sudice 100 m³ (468,0/464,0 m n.m.). Zásobení vodou je řešeno napojením na vlastní místní zdroje (studny), situované severovýchodně od obce.

V roce 2005 byla realizována výstavba vodovodu v horním tlakovém pásmu v celkové délce 1239 m.

C.5 Vodovody – popis návrhového stavu

Vzhledem k technickému stavu části vodovodní sítě se předpokládá částečná obnova (rekonstrukce) vodovodní

sítě včetně souvisejících objektů. Dále se navrhuje dostavba vodovodní sítě v lokalitách, kde dosud není vybudována.

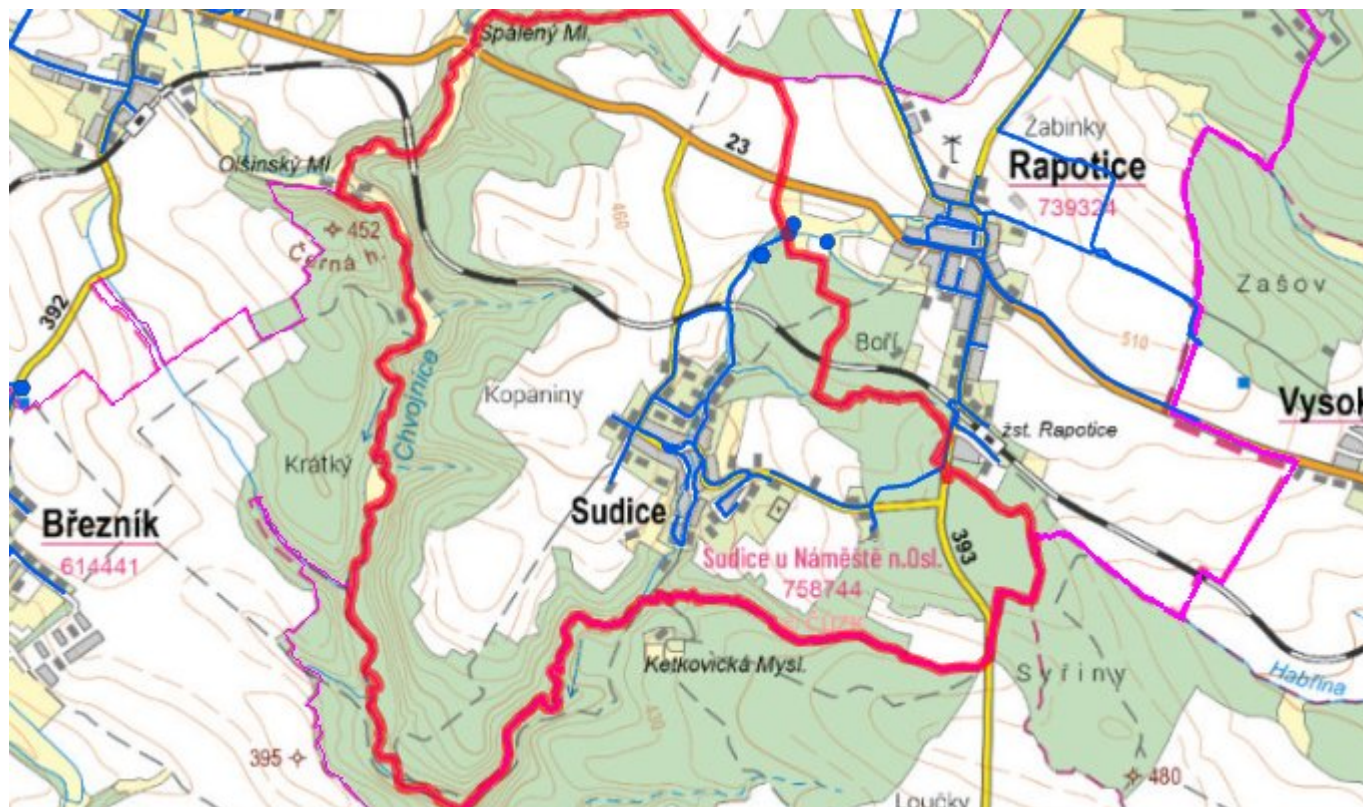
Navrhované zdroje pitné vody

S novými vodními zdroji se neuvažuje.

Časový harmonogram

V oblasti zásobování pitnou vodou se pro obec Sudice realizace navrhovaných opatření předpokládá do r. 2030.

C.7 Mapa



D. KANALIZACE A ČOV

D.1 Počet obyvatel připojených na kanalizaci

Název části obce	Počet připojených na kanalizaci						
	2002	2005	2010	2015	2020	2025	2030
Sudice	281	281	281	109	-	-	-

D.2 Počet obyvatel připojených na ČOV

Název části obce	Počet připojených na ČOV						
	2002	2005	2010	2015	2020	2025	2030
Sudice	281	281	281	109	200	200	200

D.3 Bilanční údaje

Položka	Jednotka	2002	2005	2010	2015	2020	2025	2030
Produkce komunálních OV	m ³ /den	-	-	-	-	-	-	-
Produkce komunálního znečištění	kg/den	-	-	-	-	-	-	-
Produkce průmyslových OV	m ³ /den	-	-	-	-	-	-	-
Produkce znečištění průmyslových OV	kg/den	-	-	-	-	-	-	-

D.5 Kanalizace – popis stávajícího stavu

Obec má vybudovanou oddílnou kanalizační síť. Splašková kanalizace je napojena na mechanicko - biologickou ČOV Rapotice - Sudice.

V obci je vybudována společná ČOV.

V současnosti napojené obce (místní části): Rapotice, Sudice

Nově napojené obce (místní části): nejsou

Návrhový svoz z obcí (místních částí): není

D.6 Kanalizace – popis návrhového stavu

Vzhledem k technickému stavu části kanalizační sítě se předpokládá částečná obnova (rekonstrukce) kanalizační sítě včetně souvisejících objektů. Dále se navrhuje dostavba kanalizační sítě v lokalitách, kde dosud není vybudována.

Časový harmonogram

V oblasti odkanalizování a čištění odpadních vod se pro obec Sudice realizace navrhovaných opatření předpokládá do r. 2030.

D.7 Mapa



E. EKONOMICKÁ ČÁST

Součástí PRVKUK není řešení problematiky imisních limitů ukazatelů přípustného znečištění povrchových vod dle přílohy 3 Nařízení vlády 61/2003 Sb. V nákladech na čistírny odpadních vod není počítáno s investicí do technologií, které zabezpečí splnění těchto limitů. Imisními limity se zabývají jednotlivé Plány povodí.

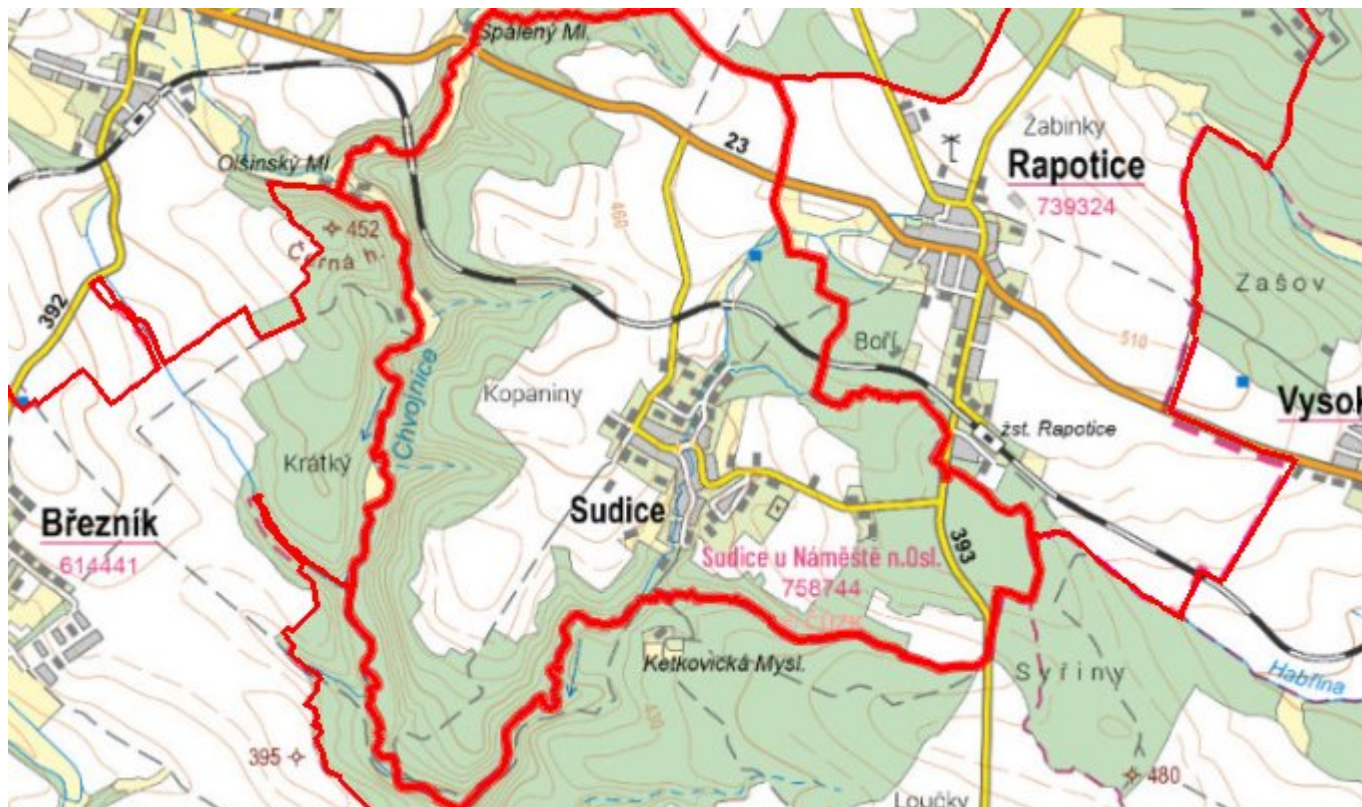
E.1 Předpokládané investiční náklady v letech 2015–2030 [tis. Kč]

Název části obce	Typ investice		
	Vodovody	Kanalizace	Celkem
Sudice	13 222,7	-	13 222,7
Obec Sudice celkem	13 222,7	-	13 222,7

E.2 Investiční náklady v letech 2001–2014 [tis. Kč]

Název části obce	Typ investice		
	Vodovody	Kanalizace	Celkem
Sudice	847,0	23 307,0	24 154,0
Obec Sudice celkem	847,0	23 307,0	24 154,0

E.3 Mapa



F. AKTUALIZACE

Datum projednání	Číslo projednání	Typ projednání	Popis
15. 12. 2015	0646/07/2015/ZK	usnesení zastupitelstva	Schválení komplexní aktualizace PRVKUK v roce 2015. Došlo ke sjednocení karet na úroveň obce.