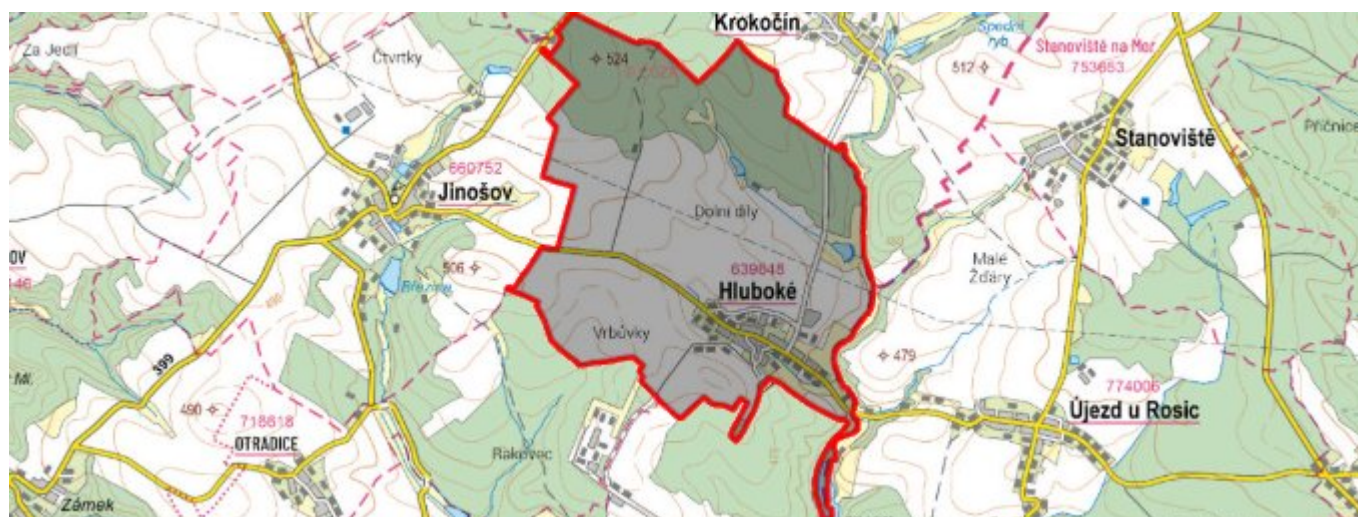


Hluboké - CZ063.3710.6107.288 - stav 15. 12. 2015

A. OBEC

Hluboké

Číslo obce PRVKUK	288
Kód obce PRVKUK	CZ063.3710.6107.288
Kód obce	590614
Číslo ORP (ČSÚ) Název ORP	1589 (6107) Náměšť nad Oslavou
Číslo POU Název POU	3191 Náměšť nad Oslavou



Členění obce

Úplný kód části obce PRVKUK	Název části obce	Kód části obce PRVKUK	Kód části obce RÚIAN
CZ063.3710.6107.288.01	Hluboké	03964	39641

B. CHARAKTERISTIKA OBCE

B.1 Základní informace o obci

Obec Hluboké leží severovýchodně od města Náměšť nad Oslavou ve vzdálenosti cca 6 km. Rozsah zástavby je v rozmezí 445 – 465 m n.m.

B.2 Demografický vývoj (prognóza)

Název části obce	Obyvatelé	Počet obyvatel						
		2002	2005	2010	2015	2020	2025	2030

Hluboké	Trvale bydlící	223	223	222	207	198	189	180
	Přechodně bydlící	10	10	10	10	10	10	10
	Celkem	233	233	232	217	208	199	190

B.3 Vývoj počtu obyvatel v obci (ČSÚ)

Obec
Hluboké

C. VODOVODY

C.1 Počet obyvatel připojených na vodovod

Název části obce	Počet připojených na vodovod						
	2002	2005	2010	2015	2020	2025	2030
Hluboké	233	233	231	150	148	144	140

C.2 Bilanční údaje

Položka	Jednotka	2002	2005	2010	2015	2020	2025	2030
Průměrná potřeba vody	m ³ /den	22	23	24	-	-	-	-
Maximální potřeba vody	m ³ /den	33	34	37	-	-	-	-
Voda specifická z VVR	l/os x den	75,00	73,10	71,90	-	-	-	-
Voda specifická z VFC	l/os x den	75,00	73,10	71,90	-	-	-	-
Voda specifická z VFD	l/os x den	64,90	63,00	61,70	-	-	-	-
Voda specifická z VFO	l/os x den	10,10	10,10	10,20	-	-	-	-
Voda specifická z VNF	l/os x den	-	-	-	-	-	-	-

C.4 Vodovody – popis stávajícího stavu

Obec Hluboké má vybudovaný veřejný vodovod a je napojena na skupinový vodovod "Západní větev" přívodním řadem z obce Újezd u Rosic.

C.5 Vodovody – popis návrhového stavu

Vzhledem k technickému stavu části vodovodní sítě se předpokládá částečná obnova (rekonstrukce) vodovodní sítě včetně souvisejících objektů. Dále se navrhuje dostavba vodovodní sítě v lokalitách, kde dosud není vybudována.

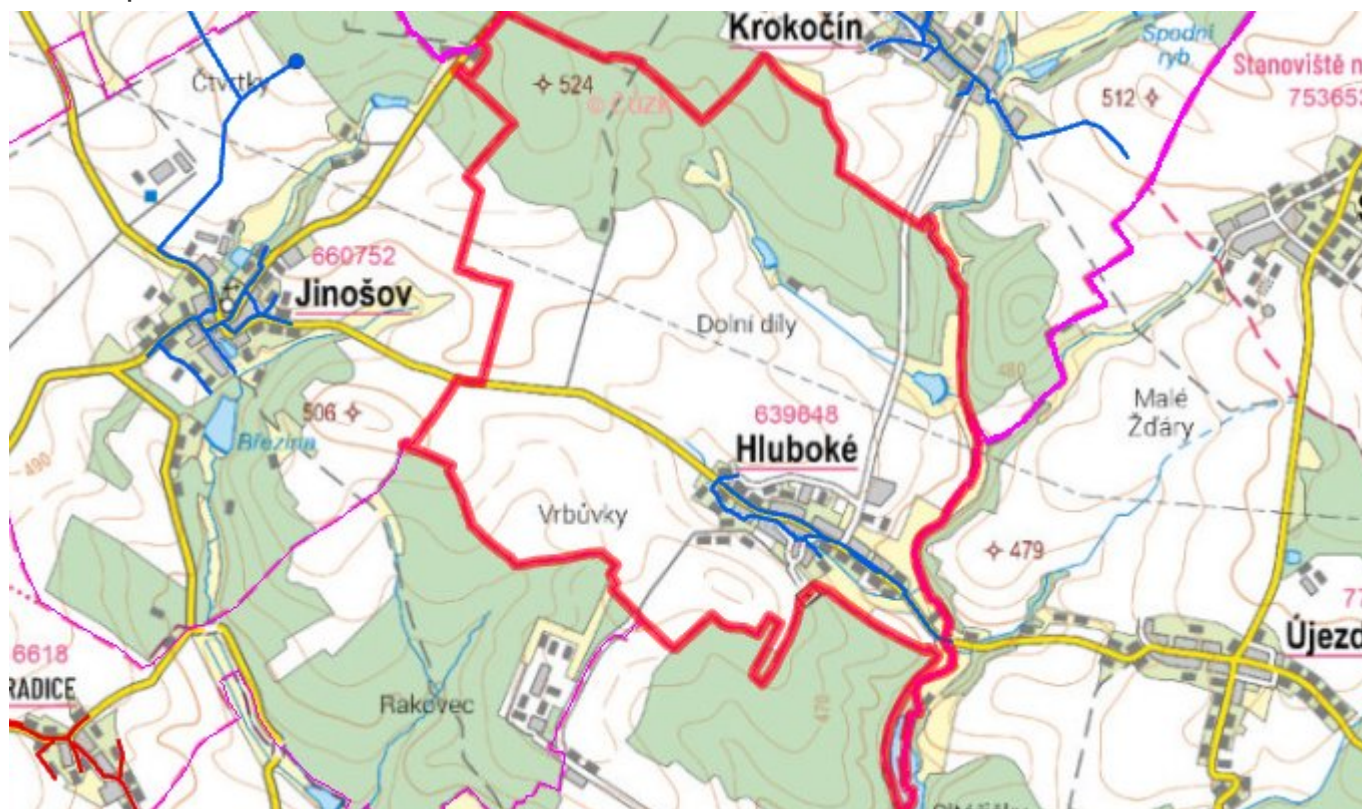
Navrhované zdroje pitné vody

S novými vodními zdroji se neuvažuje.

Časový harmonogram

V oblasti zásobování pitnou vodou se pro obec Hluboké realizace navrhovaných opatření předpokládá do r. 2030.

C.7 Mapa



D. KANALIZACE A ČOV

D.1 Počet obyvatel připojených na kanalizaci

Název části obce	Počet připojených na kanalizaci						
	2002	2005	2010	2015	2020	2025	2030
Hluboké	150	150	149	150	148	144	140

D.2 Počet obyvatel připojených na ČOV

Název části obce	Počet připojených na ČOV						
	2002	2005	2010	2015	2020	2025	2030
Hluboké	-	-	-	150	148	144	140

D.3 Bilanční údaje

Položka	Jednotka	2002	2005	2010	2015	2020	2025	2030
Produkce komunálních OV	m ³ /den	-	-	-	-	-	-	-
Produkce komunálního znečištění	kg/den	-	-	-	-	-	-	-
Produkce průmyslových OV	m ³ /den	-	-	-	-	-	-	-
Produkce znečištění průmyslových OV	kg/den	-	-	-	-	-	-	-

D.5 Kanalizace – popis stávajícího stavu

Obec Hluboké má vybudovanou splaškovou kanalizační síť ukončenou čistírnou odpadních vod v obci. (kolaudace 2013).

V obci je vybudována ČOV.

V současnosti napojené obce (místní části): Hluboké, Krokočín a Újezd u Rosic

Nově napojené obce (místní části): nejsou

Návrhový svoz z obcí (místních částí): není

D.6 Kanalizace – popis návrhového stavu

Navrhuje se dostavba kanalizační sítě v lokalitách, kde dosud není vybudována.

V obci je vybudována ČOV.

V současnosti napojené obce (místní části): Hluboké, Krokočín a Újezd u Rosic

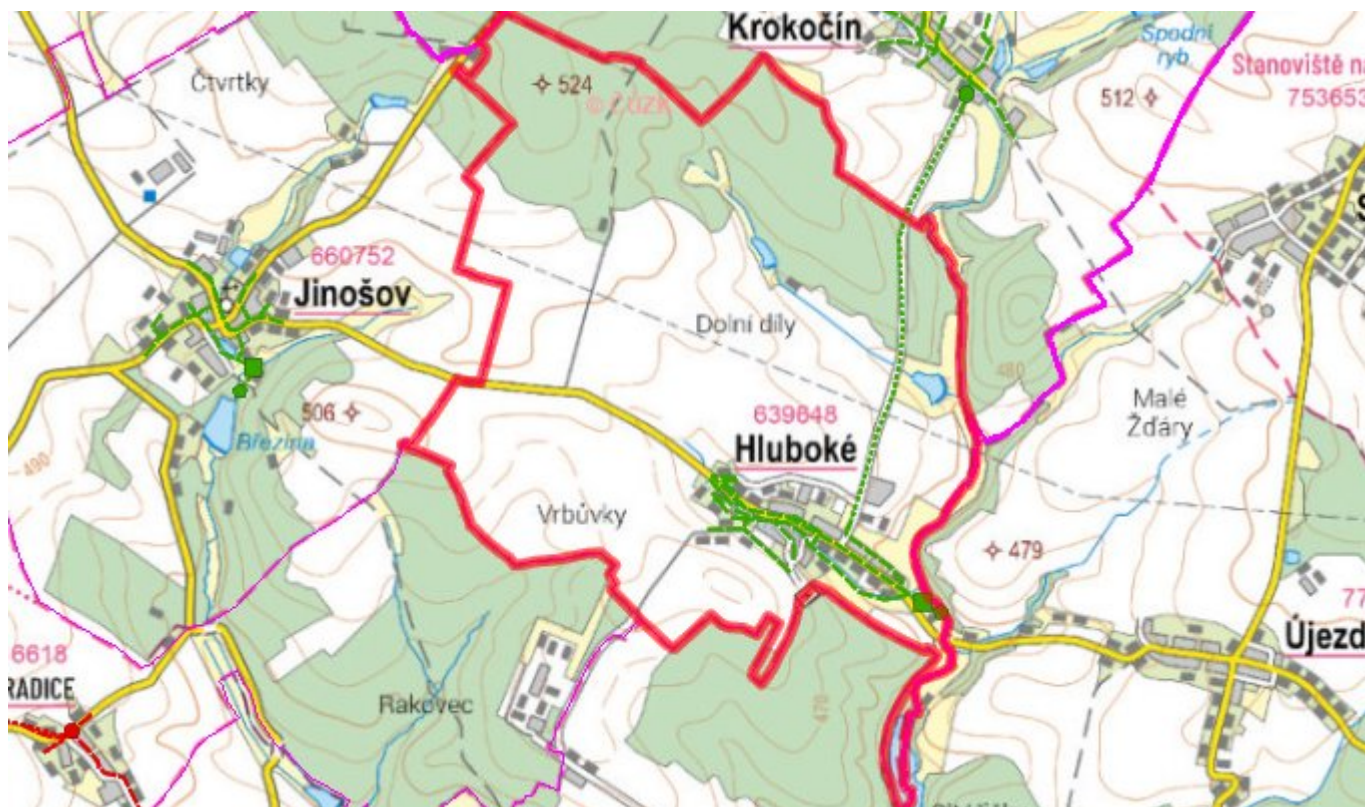
Nově napojené obce (místní části): nejsou

Návrhový svoz z obcí (místních částí): není

Časový harmonogram

V oblasti odkanalizování a čištění odpadních vod se pro obec Hluboké realizace navrhovaných opatření předpokládá do r. 2030.

D.7 Mapa



E. EKONOMICKÁ ČÁST

Součástí PRVKUK není řešení problematiky imisních limitů ukazatelů přípustného znečištění povrchových vod dle přílohy 3 Nařízení vlády 61/2003 Sb. V nákladech na čistírny odpadních vod není počítáno s investicí do technologií, které zabezpečí splnění těchto limitů. Imisními limity se zabývají jednotlivé Plány povodí.

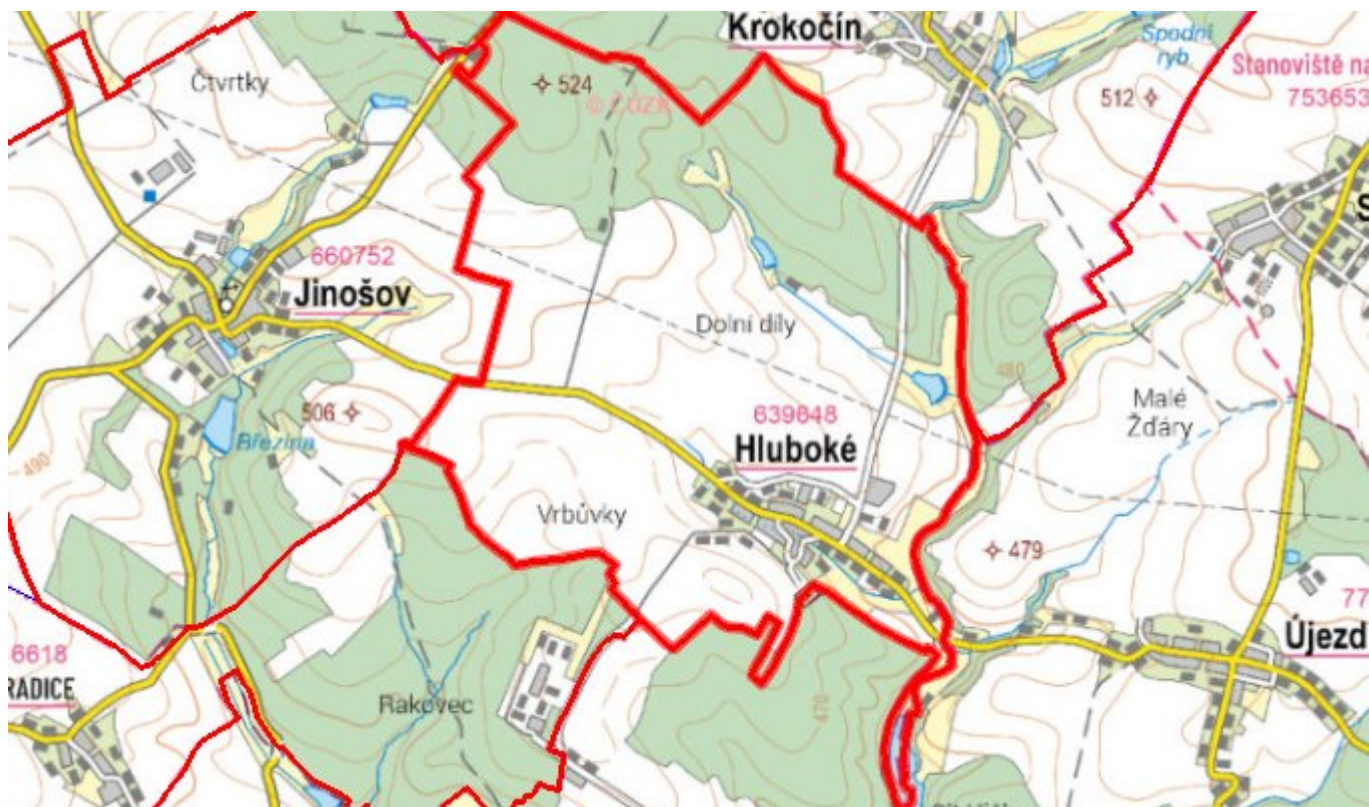
E.1 Předpokládané investiční náklady v letech 2015–2030 [tis. Kč]

Název části obce	Typ investice		
	Vodovody	Kanalizace	Celkem
Hluboké	-	-	-
Obec Hluboké celkem	-	-	-

E.2 Investiční náklady v letech 2001–2014 [tis. Kč]

Název části obce	Typ investice		
	Vodovody	Kanalizace	Celkem
Hluboké	620,0	33 060,0	33 680,0
Obec Hluboké celkem	620,0	33 060,0	33 680,0

E.3 Mapa



F. AKTUALIZACE

Datum projednání	Číslo projednání	Typ projednání	Popis
15. 12. 2015	0646/07/2015/ZK	usnesení zastupitelstva	Schválení komplexní aktualizace PRVKUK v roce 2015. Došlo ke sjednocení karet na úroveň obce.