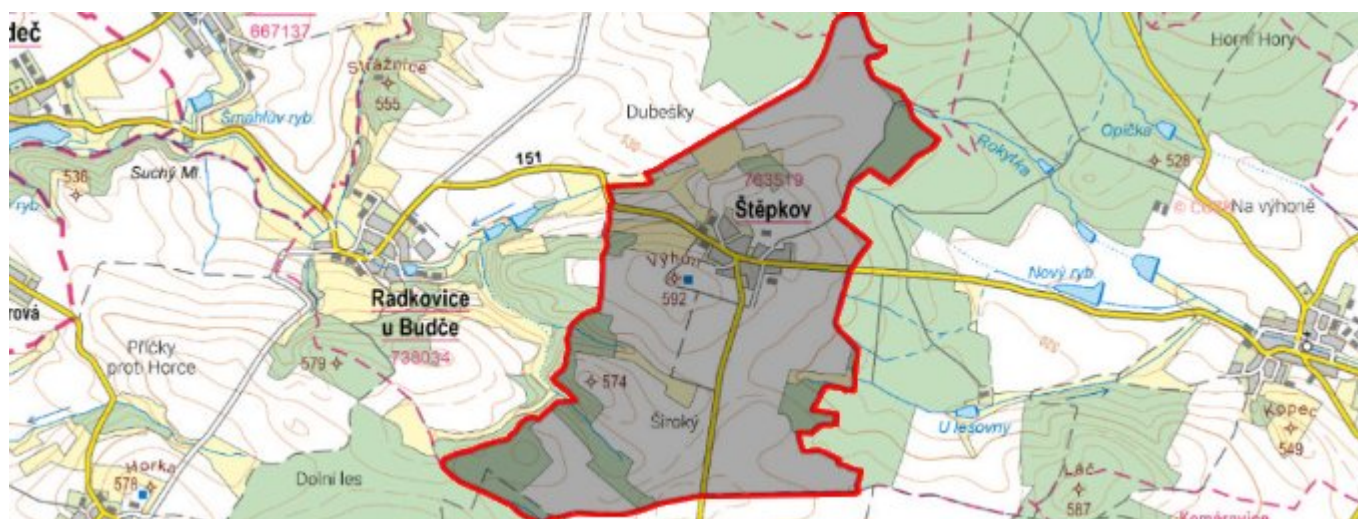


Štěpkov - CZ063.3710.6106.280 - stav 15. 12. 2015

A. OBEC

Štěpkov

Číslo obce PRVKUK	280
Kód obce PRVKUK	CZ063.3710.6106.280
Kód obce	591823
Číslo ORP (ČSÚ) Název ORP	1571 (6106) Moravské Budějovice
Číslo POU Název POU	3182 Moravské Budějovice



Členění obce

Úplný kód části obce PRVKUK	Název části obce	Kód části obce PRVKUK	Kód části obce RÚIAN
CZ063.3710.6106.280.01	Štěpkov	16351	163511

B. CHARAKTERISTIKA OBCE

B.1 Základní informace o obci

Obec Štěpkov leží severozápadně od města Moravské Budějovice, ve vzdálenosti cca 12 km.

B.2 Demografický vývoj (prognóza)

Název části obce	Obyvatelé	Počet obyvatel						
		2002	2005	2010	2015	2020	2025	2030

Štěpkov	Trvale bydlící	114	114	114	107	102	97	92
	Přechodně bydlící	-	-	-	-	-	-	-
	Celkem	114	114	114	107	102	97	92

B.3 Vývoj počtu obyvatel v obci (ČSÚ)

Obec
Štěpkov

C. VODOVODY

C.1 Počet obyvatel připojených na vodovod

Název části obce	Počet připojených na vodovod						
	2002	2005	2010	2015	2020	2025	2030
Štěpkov	114	114	114	107	102	97	92

C.2 Bilanční údaje

Položka	Jednotka	2002	2005	2010	2015	2020	2025	2030
Průměrná potřeba vody	m ³ /den	11	15	22	-	-	-	-
Maximální potřeba vody	m ³ /den	16	22	33	-	-	-	-
Voda specifická z VVR	l/os x den	83,72	103,63	132,86	-	-	-	-
Voda specifická z VFC	l/os x den	75,00	73,10	71,80	-	-	-	-
Voda specifická z VFD	l/os x den	64,90	63,00	61,70	-	-	-	-
Voda specifická z VFO	l/os x den	10,10	10,10	10,10	-	-	-	-
Voda specifická z VNF	l/os x den	8,72	30,53	61,06	-	-	-	-

C.4 Vodovody – popis stávajícího stavu

Obec Štěpkov má vybudovaný veřejný vodovod, gravitačně zásobený z vodojemu Štěpkov 50 m³. Voda je do vodojemu přiváděna čerpáním z místního zdroje (vrt 60 m hluboký, cca 500 m od obce).

C.5 Vodovody – popis návrhového stavu

Vzhledem k technickému stavu části vodovodní sítě se předpokládá částečná obnova (rekonstrukce) vodovodní sítě včetně souvisejících objektů. Dále se navrhuje dostavba vodovodní sítě v lokalitách, kde dosud není vybudována.

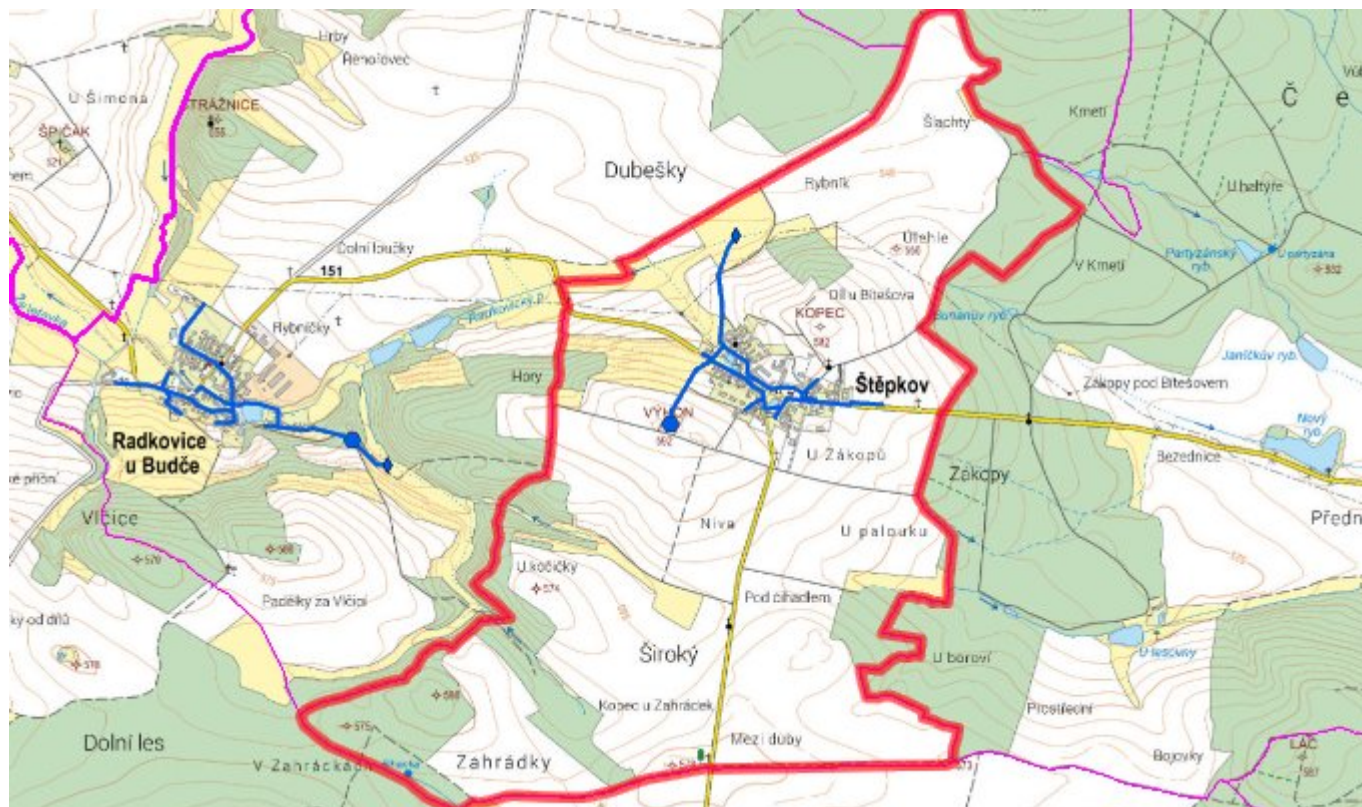
Navrhované zdroje pitné vody

S novými zdroji se neuvažuje.

Časový harmonogram

V oblasti zásobování pitnou vodou se pro obec Štěpkov realizace navrhovaných opatření předpokládá do r. 2030.

C.7 Mapa



D. KANALIZACE A ČOV

D.1 Počet obyvatel připojených na kanalizaci

Název části obce	Počet připojených na kanalizaci						
	2002	2005	2010	2015	2020	2025	2030
Štěpkov	-	-	-	-	-	-	-

D.2 Počet obyvatel připojených na ČOV

Název části obce	Počet připojených na ČOV						
	2002	2005	2010	2015	2020	2025	2030
Štěpkov	-	-	-	-	-	-	-

D.3 Bilanční údaje

Položka	Jednotka	2002	2005	2010	2015	2020	2025	2030
Produkce komunálních OV	m ³ /den	-	-	-	-	-	-	-
Produkce komunálního znečištění	kg/den	-	-	-	-	-	-	-
Produkce průmyslových OV	m ³ /den	-	-	-	-	-	-	-
Produkce znečištění průmyslových OV	kg/den	-	-	-	-	-	-	-

D.5 Kanalizace – popis stávajícího stavu

Obec nemá v současnosti vybudovanou veřejnou kanalizační síť. Odpadní vody jsou individuálně zachycovány v jímkách nebo septických.

V obci není vybudována čistírna odpadních vod.

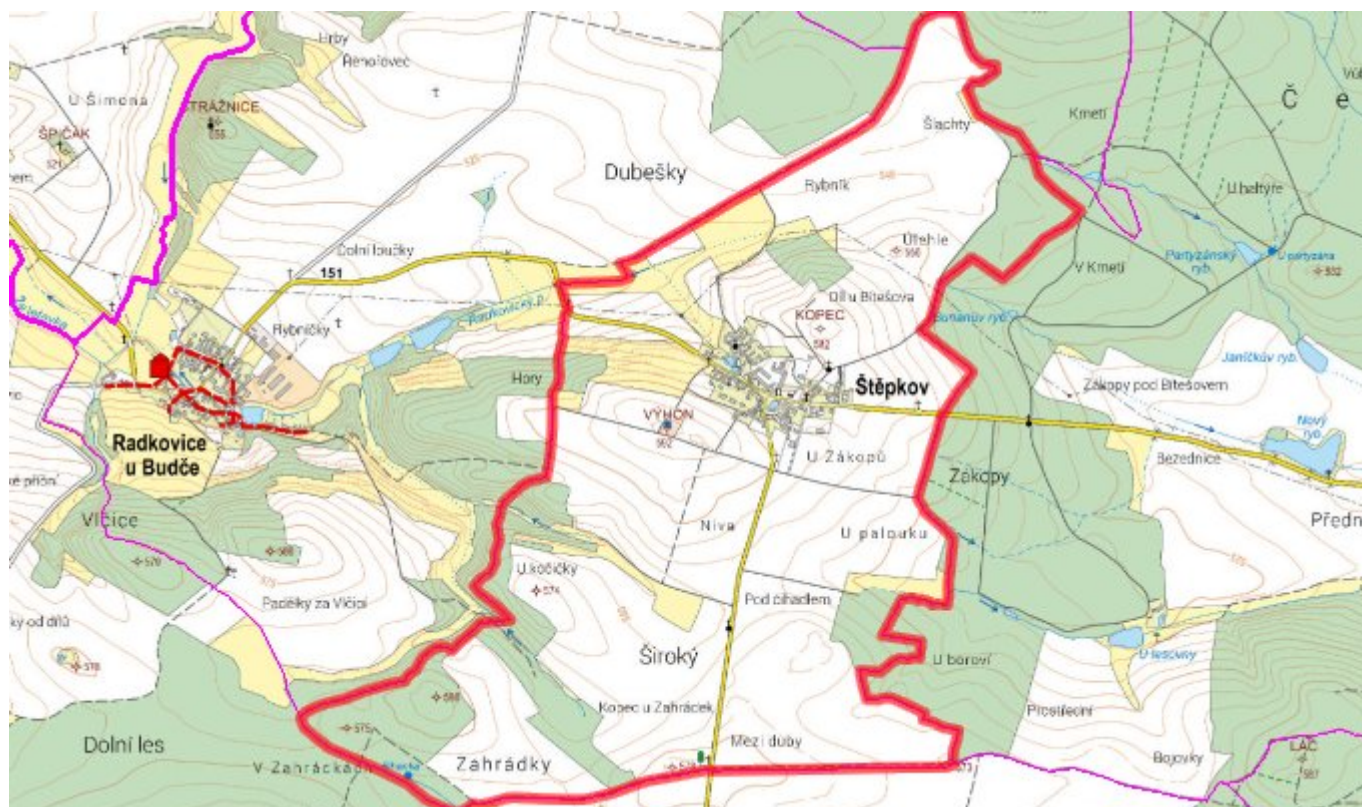
D.6 Kanalizace – popis návrhového stavu

Vzhledem k nízkému počtu obyvatel budou odpadní vody z jednotlivých domácností zneškodňovány individuálním způsobem (např. domovní čistírny odpadních vod, jímky na vyvážení).

Časový harmonogram

V oblasti odkanalizování a čištění odpadních vod se pro obec Štěpkov realizace navrhovaných opatření předpokládá do r. 2030.

D.7 Mapa



E. EKONOMICKÁ ČÁST

Součástí PRVKUK není řešení problematiky imisních limitů ukazatelů přípustného znečištění povrchových vod dle přílohy 3 Nařízení vlády 61/2003 Sb. V nákladech na čistírny odpadních vod není počítáno s investicí do technologií, které zabezpečí splnění těchto limitů. Imisními limity se zabývají jednotlivé Plány povodí.

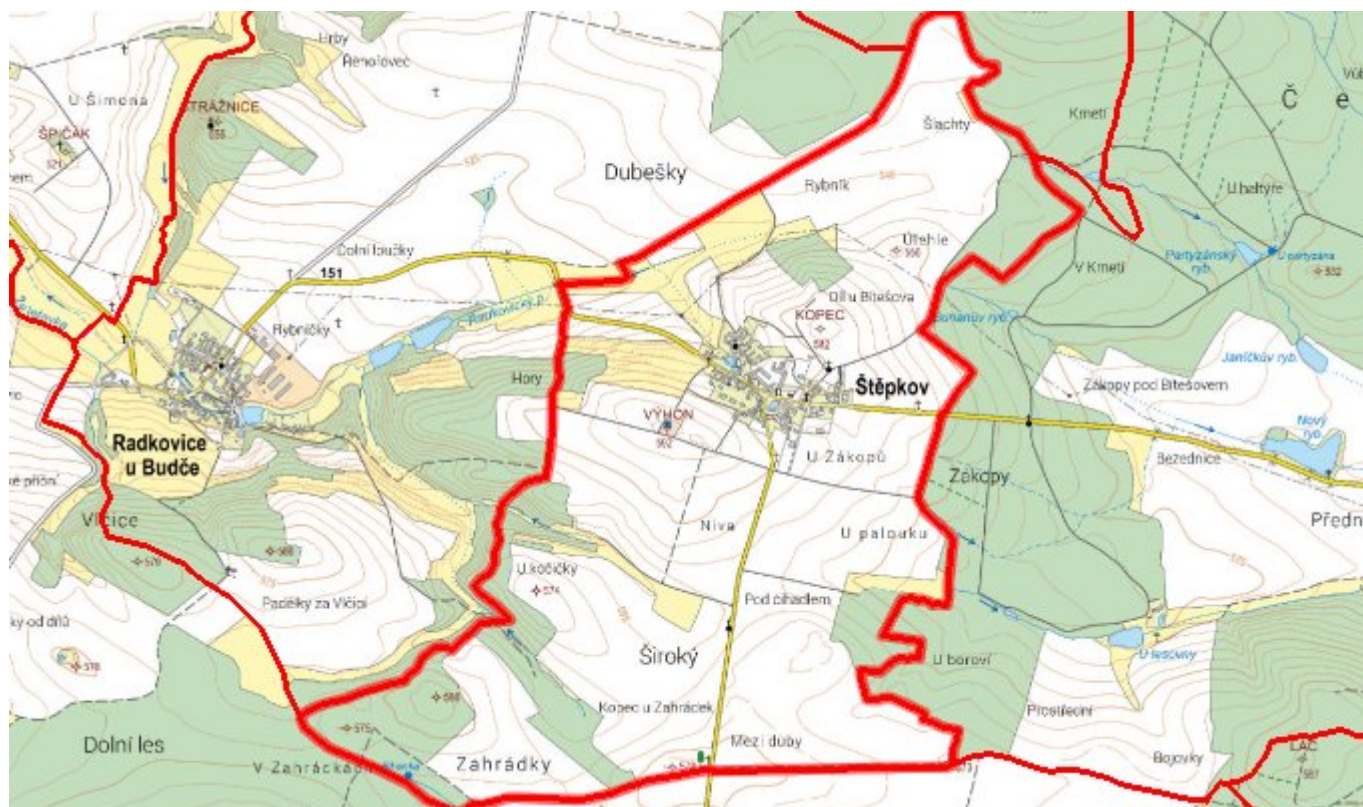
E.1 Předpokládané investiční náklady v letech 2015–2030 [tis. Kč]

Název části obce	Typ investice		
	Vodovody	Kanalizace	Celkem
Štěpkov	-	-	-
Obec Štěpkov celkem	-	-	-

E.2 Investiční náklady v letech 2001–2014 [tis. Kč]

Název části obce	Typ investice		
	Vodovody	Kanalizace	Celkem
Štěpkov	-	-	-
Obec Štěpkov celkem	-	-	-

E.3 Mapa



F. AKTUALIZACE

Datum projednání	Číslo projednání	Typ projednání	Popis
15. 12. 2015	0646/07/2015/ZK	usnesení zastupitelstva	Schválení komplexní aktualizace PRVKUK v roce 2015. Došlo ke sjednocení karet na úroveň obce.