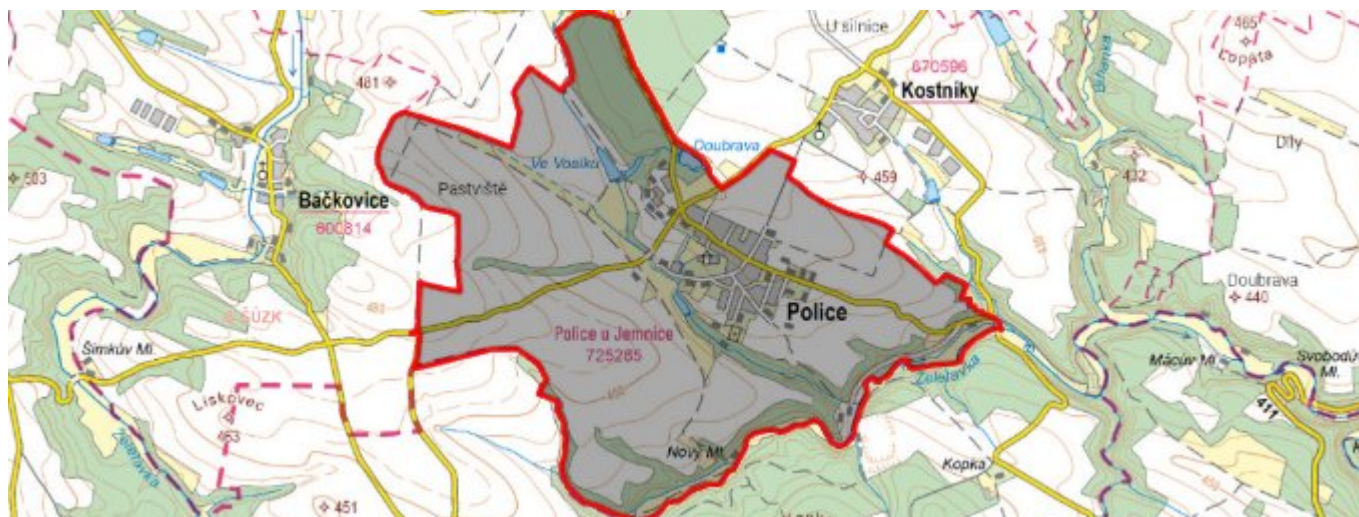


Police - CZ063.3710.6106.275 - stav 15. 12. 2015

A. OBEC

Police

| | |
|--|------------------------------------|
| Číslo obce PRVKUK | 275 |
| Kód obce PRVKUK | CZ063.3710.6106.275 |
| Kód obce | 591394 |
| Číslo ORP (ČSÚ) Název ORP | 1571 (6106) Moravské Budějovice |
| Číslo POU Název POU | 3174 Jemnice |



Členění obce

| Úplný kód části obce PRVKUK | Název části obce | Kód části obce PRVKUK | Kód části obce RÚIAN |
|------------------------------------|-------------------------|------------------------------|-----------------------------|
| CZ063.3710.6106.275.01 | Police | 12528 | 125288 |

B. CHARAKTERISTIKA OBCE

B.1 Základní informace o obci

Obec Police leží západně od města Moravské Budějovice ve vzdálenosti cca 16 km.

B.2 Demografický vývoj (prognóza)

| Název části obce | Obyvatelé | Počet obyvatel | | | | | | |
|-------------------------|------------------|-----------------------|-------------|-------------|-------------|-------------|-------------|-------------|
| | | 2002 | 2005 | 2010 | 2015 | 2020 | 2025 | 2030 |
| | | | | | | | | |

| | | | | | | | | |
|---------------|-------------------|-----|-----|-----|-----|-----|-----|-----|
| Police | Trvale bydlící | 384 | 383 | 383 | 342 | 325 | 305 | 285 |
| | Přechodně bydlící | 110 | 110 | 110 | 110 | 110 | 110 | 110 |
| | Celkem | 494 | 493 | 493 | 452 | 435 | 415 | 395 |

B.3 Vývoj počtu obyvatel v obci (ČSÚ)

| Obec |
|-------------|
| Police |

C. VODOVODY

C.1 Počet obyvatel připojených na vodovod

| Název části obce | Počet připojených na vodovod | | | | | | |
|-------------------------|-------------------------------------|-------------|-------------|-------------|-------------|-------------|-------------|
| | 2002 | 2005 | 2010 | 2015 | 2020 | 2025 | 2030 |
| Police | 366 | 373 | 387 | 342 | 325 | 305 | 285 |

C.2 Bilanční údaje

| Položka | Jednotka | 2002 | 2005 | 2010 | 2015 | 2020 | 2025 | 2030 |
|------------------------|---------------------|-------------|-------------|-------------|-------------|-------------|-------------|-------------|
| Průměrná potřeba vody | m ³ /den | 19 | 30 | 48 | - | - | - | - |
| Maximální potřeba vody | m ³ /den | 28 | 45 | 72 | - | - | - | - |
| Voda specifická z VVR | l/os x den | 51,70 | 67,74 | 89,04 | - | - | - | - |
| Voda specifická z VFC | l/os x den | 50,20 | 51,00 | 52,40 | - | - | - | - |
| Voda specifická z VFD | l/os x den | 45,90 | 46,80 | 48,40 | - | - | - | - |
| Voda specifická z VFO | l/os x den | 4,30 | 4,20 | 4,00 | - | - | - | - |
| Voda specifická z VNF | l/os x den | 1,50 | 16,74 | 36,64 | - | - | - | - |

C.4 Vodovody – popis stávajícího stavu

Obec Police má vybudovaný veřejný vodovod, budovaný v letech 1990 - 2000. Rozvodná síť je zásobena gravitačně z VDJ Police 60 m³, který je společný pro obce Kostníky a Police. Voda je do VDJ přiváděna z místního vrtu na hranici k.ú. V Suchém dole, který má dostatečnou vydatnost.

C.5 Vodovody – popis návrhového stavu

Vzhledem k technickému stavu části vodovodní sítě se předpokládá částečná obnova (rekonstrukce) vodovodní sítě včetně souvisejících objektů. Dále se navrhuje dostavba vodovodní sítě v lokalitách, kde dosud není

vybudována.

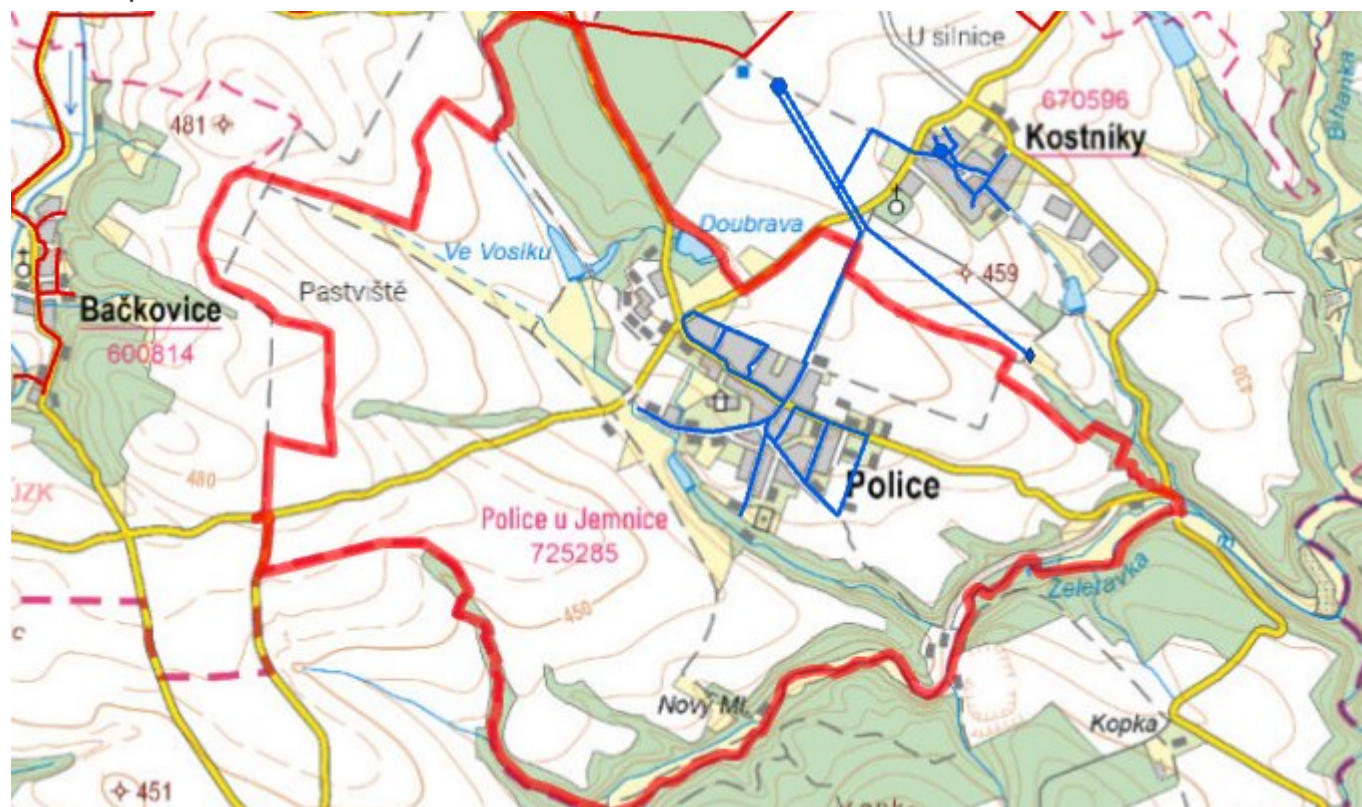
Navrhované zdroje pitné vody

S novými vodními zdroji se neuvažuje.

Časový harmonogram

V oblasti zásobování pitnou vodou se pro obec Police realizace navrhovaných opatření předpokládá do r. 2030.

C.7 Mapa



D. KANALIZACE A ČOV

D.1 Počet obyvatel připojených na kanalizaci

| Název části obce | Počet připojených na kanalizaci | | | | | | |
|------------------|---------------------------------|------|------|------|------|------|------|
| | 2002 | 2005 | 2010 | 2015 | 2020 | 2025 | 2030 |
| Police | - | - | - | - | - | - | - |

D.2 Počet obyvatel připojených na ČOV

| Název části obce | Počet připojených na ČOV | | | | | | |
|------------------|--------------------------|------|------|------|------|------|------|
| | 2002 | 2005 | 2010 | 2015 | 2020 | 2025 | 2030 |
| Police | - | - | - | - | - | - | 285 |

D.3 Bilanční údaje

| Položka | Jednotka | 2002 | 2005 | 2010 | 2015 | 2020 | 2025 | 2030 |
|-------------------------------------|---------------------|-------------|-------------|-------------|-------------|-------------|-------------|-------------|
| Produkce komunálních OV | m ³ /den | - | - | - | - | - | - | - |
| Produkce komunálního znečištění | kg/den | - | - | - | - | - | - | - |
| Produkce průmyslových OV | m ³ /den | - | - | - | - | - | - | - |
| Produkce znečištění průmyslových OV | kg/den | - | - | - | - | - | - | - |

D.5 Kanalizace – popis stávajícího stavu

Obec nemá v současnosti vybudovanou veřejnou kanalizační síť. Odpadní vody jsou individuálně zachycovány v jímkách, nebo septických.

V obci není vybudována čistírna odpadních vod.

D.6 Kanalizace – popis návrhového stavu

V obci je uvažováno s výstavbou nové kanalizace, odvádějící pouze splaškové vody.

V obci bude vybudována čistírna odpadních vod.

V současnosti napojené obce (místní části): nejsou

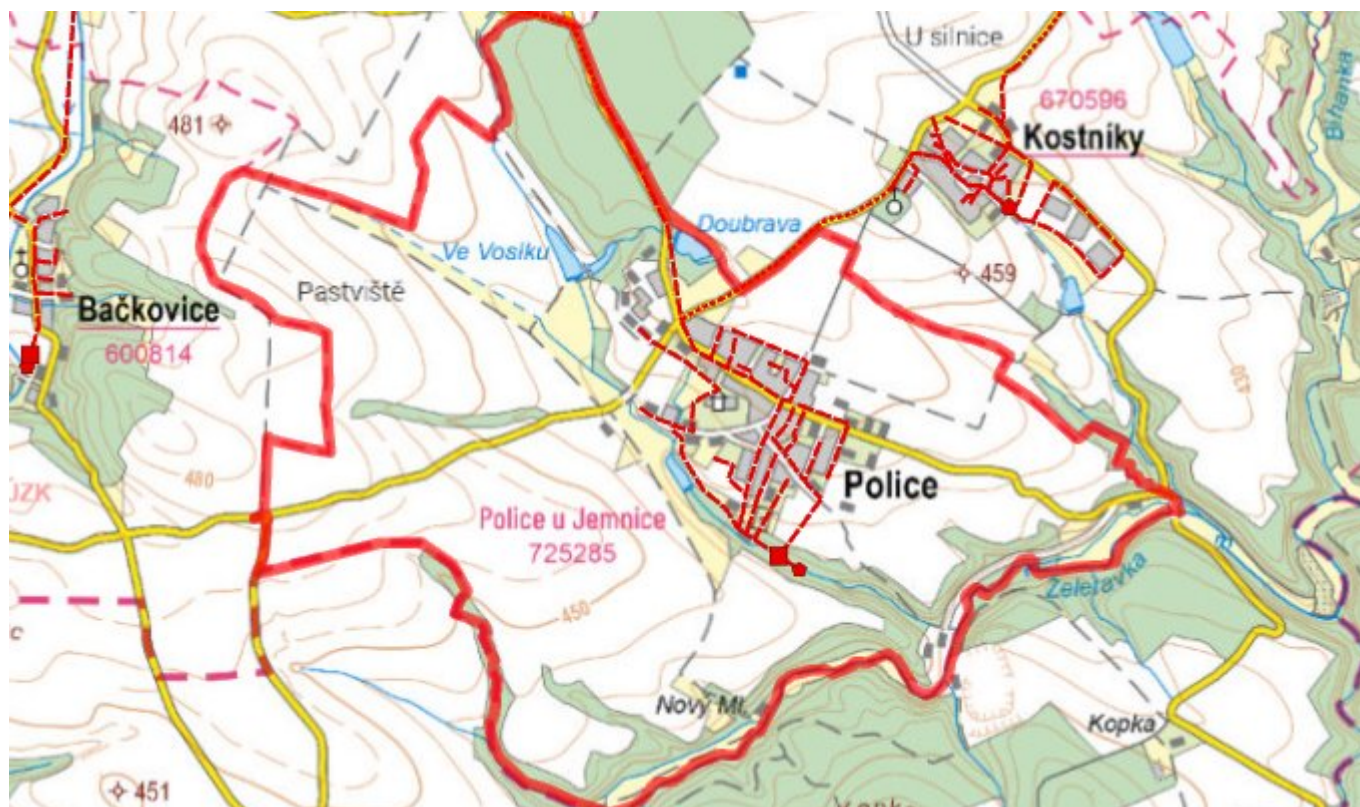
Nově napojené obce (místní části): Police, Kostníky, Jiratice, Kdousov

Návrhový svoz z obcí (místních částí): není

Časový harmonogram

V oblasti odkanalizování a čištění odpadních vod se pro obec Police realizace navrhovaných opatření předpokládá do r. 2030.

D.7 Mapa



E. EKONOMICKÁ ČÁST

Součástí PRVKUK není řešení problematiky imisních limitů ukazatelů přípustného znečištění povrchových vod dle přílohy 3 Nařízení vlády 61/2003 Sb. V nákladech na čistírny odpadních vod není počítáno s investicí do technologií, které zabezpečí splnění těchto limitů. Imisními limity se zabývají jednotlivé Plány povodí.

E.1 Předpokládané investiční náklady v letech 2015–2030 [tis. Kč]

| Název části obce | Typ investice | | |
|---------------------------|---------------|-----------------|-----------------|
| | Vodovody | Kanalizace | Celkem |
| Police | 300,0 | 22 000,0 | 22 300,0 |
| Obec Police celkem | 300,0 | 22 000,0 | 22 300,0 |

E.2 Investiční náklady v letech 2001–2014 [tis. Kč]

| Název části obce | Typ investice | | |
|---------------------------|---------------|------------|----------|
| | Vodovody | Kanalizace | Celkem |
| Police | - | - | - |
| Obec Police celkem | - | - | - |

E.3 Mapa



F. AKTUALIZACE

| Datum projednání | Číslo projednání | Typ projednání | Popis |
|------------------|------------------|-------------------------|---|
| 15. 12. 2015 | 0646/07/2015/ZK | usnesení zastupitelstva | Schválení komplexní aktualizace PRVKUK v roce 2015. Došlo ke sjednocení karet na úroveň obce. |