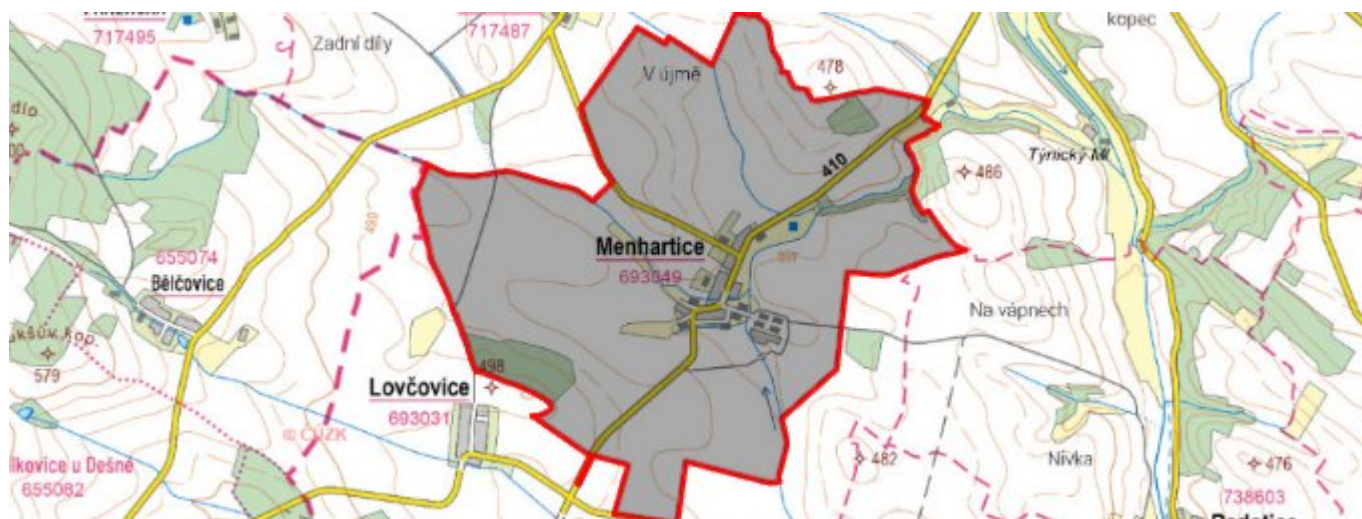


# Menhartice - CZ063.3710.6106.267 - stav 15. 12. 2015

## A. OBEC

### Menhartice

<b>Číslo obce PRVKUK</b>	267
<b>Kód obce PRVKUK</b>	CZ063.3710.6106.267
<b>Kód obce</b>	545031
<b>Číslo ORP (ČSÚ)</b> <b>Název ORP</b>	1571 (6106) Moravské Budějovice
<b>Číslo POU</b> <b>Název POU</b>	3174 Jemnice



### Členění obce

<b>Úplný kód části obce PRVKUK</b>	<b>Název části obce</b>	<b>Kód části obce PRVKUK</b>	<b>Kód části obce RÚIAN</b>
CZ063.3710.6106.267.01	Menhartice	09304	93041

## B. CHARAKTERISTIKA OBCE

### B.1 Základní informace o obci

Obec Menhartice leží jihozápadně od města Moravské Budějovice, ve vzdálenosti cca 19 km.

### B.2 Demografický vývoj (prognóza)

<b>Název části obce</b>	<b>Obyvatelé</b>	<b>Počet obyvatel</b>						
		<b>2002</b>	<b>2005</b>	<b>2010</b>	<b>2015</b>	<b>2020</b>	<b>2025</b>	<b>2030</b>

<b>Menhartice</b>	Trvale bydlící	162	162	162	150	148	147	145
	Přechodně bydlící	-	-	-	-	-	-	-
	Celkem	162	162	162	150	148	147	145

### B.3 Vývoj počtu obyvatel v obci (ČSÚ)

<b>Obec</b>
Menhartice

## C. VODOVODY

### C.1 Počet obyvatel připojených na vodovod

<b>Název části obce</b>	<b>Počet připojených na vodovod</b>						
	<b>2002</b>	<b>2005</b>	<b>2010</b>	<b>2015</b>	<b>2020</b>	<b>2025</b>	<b>2030</b>
<b>Menhartice</b>	162	162	162	150	148	147	145

### C.2 Bilanční údaje

<b>Položka</b>	<b>Jednotka</b>	<b>2002</b>	<b>2005</b>	<b>2010</b>	<b>2015</b>	<b>2020</b>	<b>2025</b>	<b>2030</b>
Průměrná potřeba vody	m <sup>3</sup> /den	15	19	25	-	-	-	-
Maximální potřeba vody	m <sup>3</sup> /den	23	28	38	-	-	-	-
Voda specifická z VVR	l/os x den	83,17	94,89	112,76	-	-	-	-
Voda specifická z VFC	l/os x den	75,00	73,10	71,90	-	-	-	-
Voda specifická z VFD	l/os x den	64,90	63,00	61,80	-	-	-	-
Voda specifická z VFO	l/os x den	10,10	10,10	10,10	-	-	-	-
Voda specifická z VNF	l/os x den	8,17	21,79	40,86	-	-	-	-

### C.4 Vodovody – popis stávajícího stavu

Obec Menhartice má vybudovaný veřejný vodovod, gravitačně zásobený z VDJ Menhartice. Voda je do vodojemu přiváděna ze dvou místních zdrojů (studny) - mezi Menharticemi a Pálovicemi (do VDJ gravitačně) a mezi Menharticemi a Radoticemi (přes ČS).

### C.5 Vodovody – popis návrhového stavu

Stávající stav zásobení pitnou vodou v obci je nevyhovující, do budoucna je nutno vybudovat nový vodovod a napojit vrt. Obec má ve vlastnictví dva nové vrty, z nichž vrt HV-1 zaručí dodávku pitné vody ve stálé kvalitě a

dostatečném množství. V obci budou vybudovány nové rozvodné vodovodní řady, AT stanice včetně napojení na nový vodní zdroj HV-1.

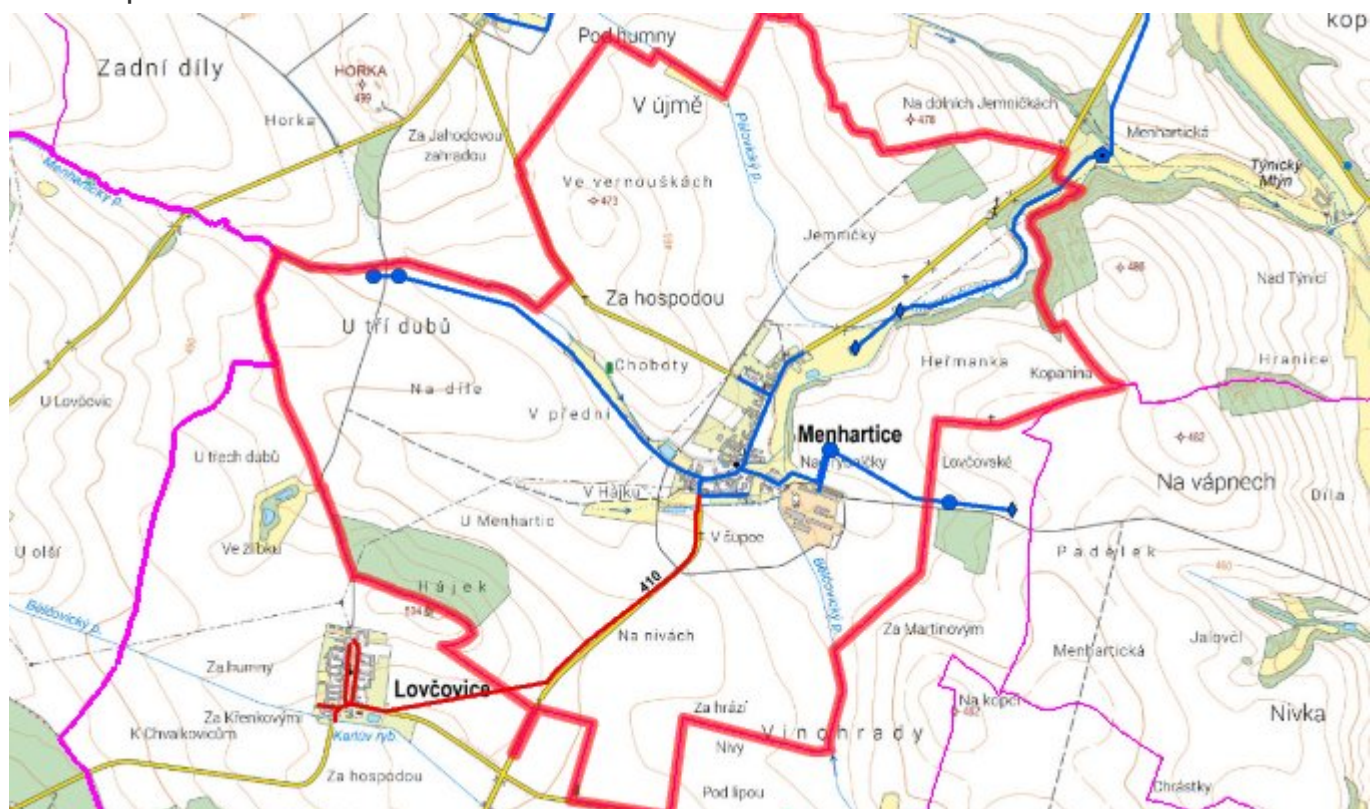
### Navrhované zdroje pitné vody

S novými vodními zdroji podzemní vody se uvažuje.

### Časový harmonogram

V oblasti zásobování pitnou vodou se pro obec Menhartice realizace navrhovaných opatření předpokládá do r. 2030.

## C.7 Mapa



## D. KANALIZACE A ČOV

### D.1 Počet obyvatel připojených na kanalizaci

Název části obce	Počet připojených na kanalizaci						
	2002	2005	2010	2015	2020	2025	2030
Menhartice	-	-	-	-	-	-	-

### D.2 Počet obyvatel připojených na ČOV

Název části obce	Počet připojených na ČOV						
	2002	2005	2010	2015	2020	2025	2030
Menhartice	-	-	-	-	-	-	145

### D.3 Bilanční údaje

<b>Položka</b>	<b>Jednotka</b>	<b>2002</b>	<b>2005</b>	<b>2010</b>	<b>2015</b>	<b>2020</b>	<b>2025</b>	<b>2030</b>
Produkce komunálních OV	m <sup>3</sup> /den	-	-	-	-	-	-	-
Produkce komunálního znečištění	kg/den	-	-	-	-	-	-	-
Produkce průmyslových OV	m <sup>3</sup> /den	-	-	-	-	-	-	-
Produkce znečištění průmyslových OV	kg/den	-	-	-	-	-	-	-

### D.5 Kanalizace – popis stávajícího stavu

V obci Menhartice žije v současné době 145 trvale bydlících obyvatel. Obec nemá v současnosti vybudovanou veřejnou kanalizační síť. Odpadní vody jsou individuálně zachycovány v jímkách nebo septicích a odtud odváděny do vodního toku.

V obci není vybudována čistírna odpadních vod.

### D.6 Kanalizace – popis návrhového stavu

V obci je uvažováno s výstavbou nové kanalizace, odvádějící pouze splaškové vody.

V obci bude vybudována čistírna odpadních vod.

V současnosti napojené obce (místní části): nejsou

Nově napojené obce (místní části): Menhartice, Pálovice

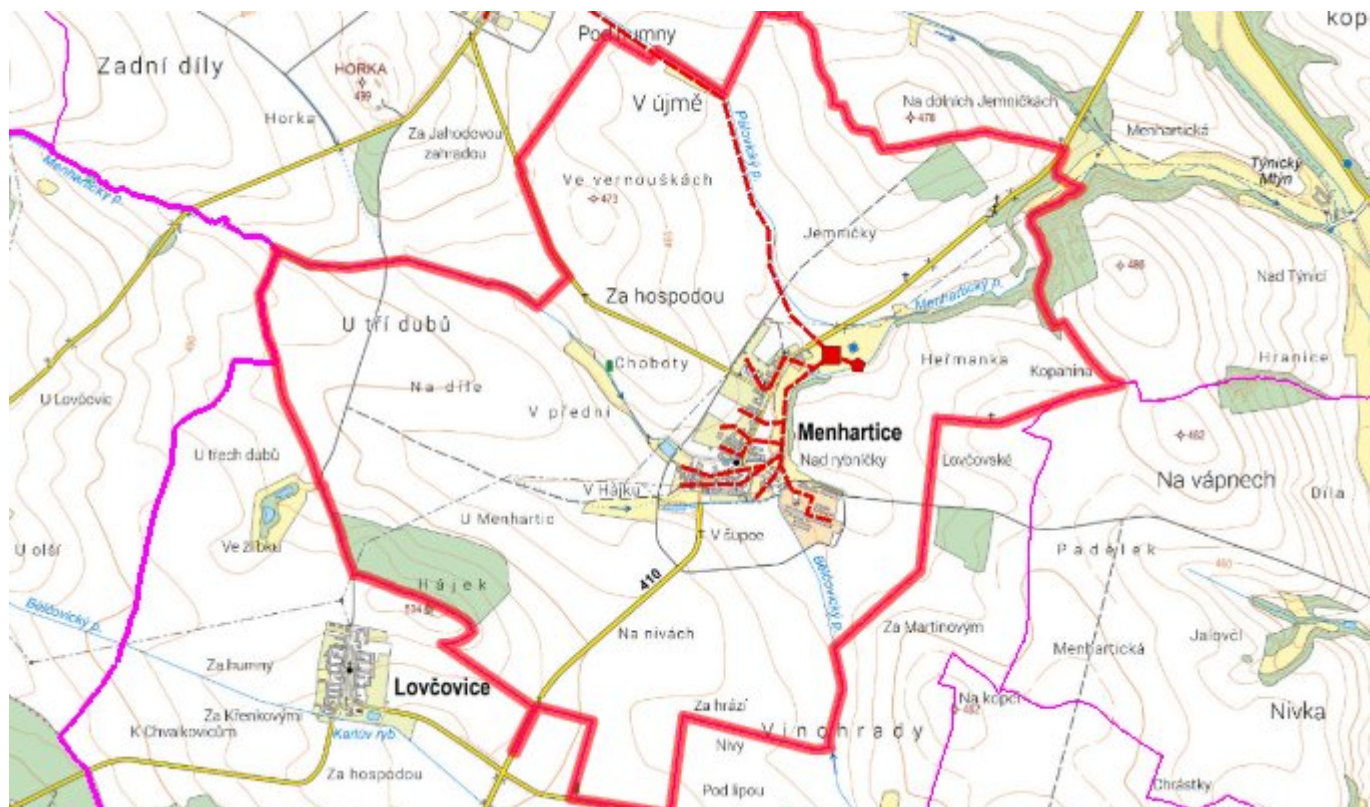
Návrhový svaz z obcí (místních částí): není

Pokud nebude zajištěna výstavba čistírny odpadních vod, budou vzhledem k nízkému počtu obyvatel odpadní vody z jednotlivých domácností zneškodňovány individuálním způsobem (např. domovní čistírny odpadních vod, jímky na vyvážení).

#### **Časový harmonogram**

V oblasti odkanalizování a čištění odpadních vod se pro obec Menhartice realizace navrhovaných opatření předpokládá do r. 2030.

### D.7 Mapa



## E. EKONOMICKÁ ČÁST

Součástí PRVKUK není řešení problematiky imisních limitů ukazatelů přípustného znečištění povrchových vod dle přílohy 3 Nařízení vlády 61/2003 Sb. V nákladech na čistírny odpadních vod není počítáno s investicí do technologií, které zabezpečí splnění těchto limitů. Imisními limity se zabývají jednotlivé Plány povodí.

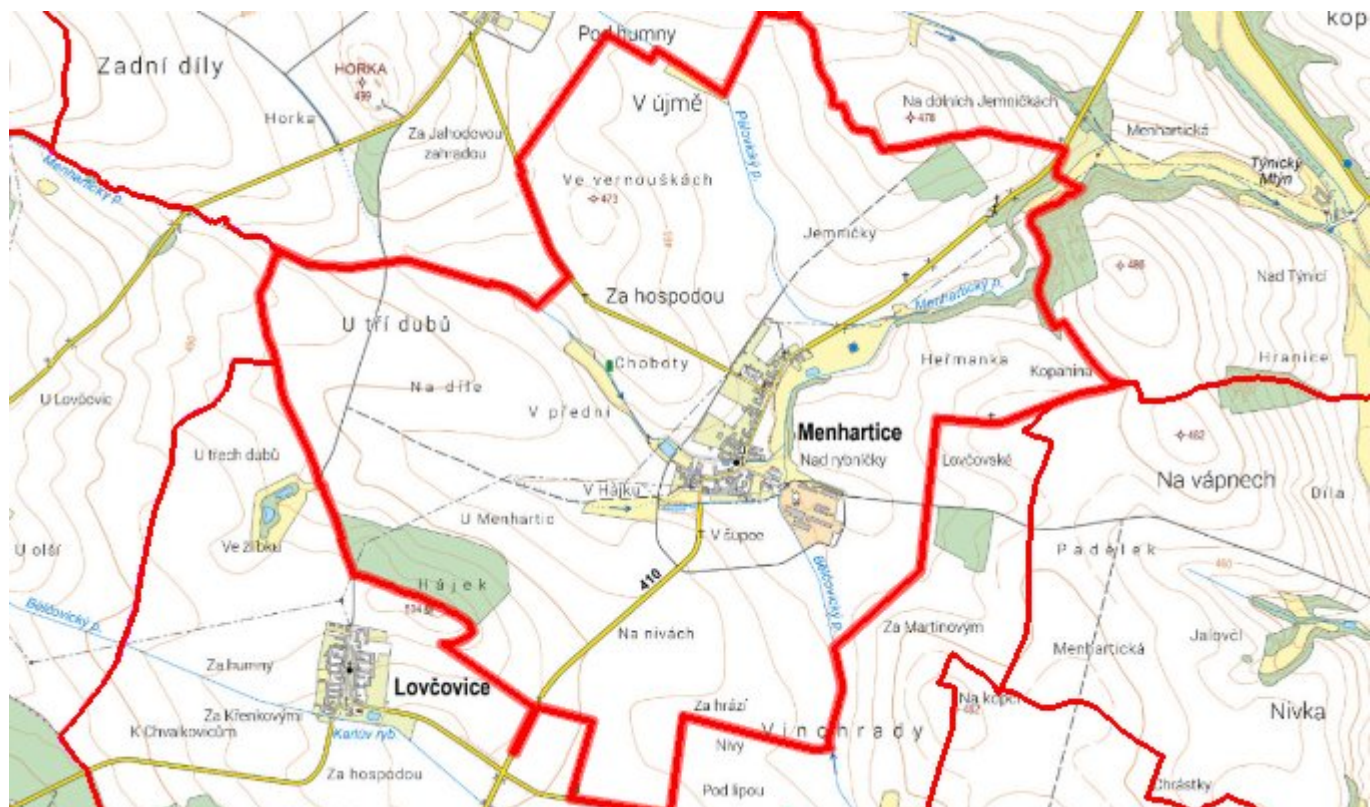
### E.1 Předpokládané investiční náklady v letech 2015–2030 [tis. Kč]

Název části obce	Typ investice		
	Vodovody	Kanalizace	Celkem
<b>Menhartice</b>	5 300,0	14 100,0	19 400,0
<b>Obec Menhartice celkem</b>	<b>5 300,0</b>	<b>14 100,0</b>	<b>19 400,0</b>

### E.2 Investiční náklady v letech 2001–2014 [tis. Kč]

Název části obce	Typ investice		
	Vodovody	Kanalizace	Celkem
<b>Menhartice</b>	-	-	-
<b>Obec Menhartice celkem</b>	-	-	-

### E.3 Mapa



## F. AKTUALIZACE

Datum projednání	Číslo projednání	Typ projednání	Popis
15. 12. 2015	0646/07/2015/ZK	usnesení zastupitelstva	Schválení komplexní aktualizace PRVKUK v roce 2015. Došlo ke sjednocení karet na úroveň obce.