

Střítež - CZ063.3714.6101.033 - stav 15. 12. 2015

A. OBEC

Střítež

Číslo obce PRVKUK	33
Kód obce PRVKUK	CZ063.3714.6101.033
Kód obce	549886
Číslo ORP (ČSÚ) Název ORP	1678 (6101) Bystrice nad Pernštejnem
Číslo POU Název POU	3379 Bystrice nad Pernštejnem



Členění obce

Úplný kód části obce PRVKUK	Název části obce	Kód části obce PRVKUK	Kód části obce RÚIAN
CZ063.3714.6101.033.01	Střítež	01577	15776
CZ063.3714.6101.033.02	Nivy	41288	412881

B. CHARAKTERISTIKA OBCE

B.1 Základní informace o obci

Obec Střítež se nachází jižně od města Bystrice nad Pernštejnem, ve vzdálenosti cca 9 km. Obec se skládá ze dvou místních částí - Nivy a Střítež. Obcí protéká Střítežský potok. Rozsah zástavby je v rozmezí 545 - 575 m n.m.

B.2 Demografický vývoj (prognóza)

Název části obce	Obyvatelé	Počet obyvatel						
		2002	2005	2010	2015	2020	2025	2030
Nivy	Trvale bydlící	8	8	8	6	5	4	4
	Přechodně bydlící	4	4	4	4	4	4	4
	Celkem	12	12	12	10	9	8	8
Střítež	Trvale bydlící	86	86	86	74	64	55	45
	Přechodně bydlící	36	36	36	36	36	36	36
	Celkem	122	122	122	110	100	91	81

B.3 Vývoj počtu obyvatel v obci (ČSÚ)

Obec
Střítež

C. VODOVODY

C.1 Počet obyvatel připojených na vodovod

Název části obce	Počet připojených na vodovod						
	2002	2005	2010	2015	2020	2025	2030
Nivy	8	8	8	6	5	4	4
Střítež	85	85	85	74	64	55	45

C.2 Bilanční údaje

Položka	Jednotka	Název části obce	2002	2005	2010	2015	2020	2025	2030
Průměrná potřeba vody	m ³ /den	Nivy	2	2	3	-	-	-	-
		Střítež	17	22	30	-	-	-	-
Maximální potřeba vody	m ³ /den	Nivy	3	3	4	-	-	-	-
		Střítež	25	33	45	-	-	-	-
Voda specifická z VVR	l/os x den	Nivy	137,85	161,90	196,67	-	-	-	-
		Střítež	172,63	209,68	263,66	-	-	-	-
Voda specifická z VFC	l/os x den	Nivy	52,70	51,20	50,20	-	-	-	-
		Střítež	152,90	160,90	174,20	-	-	-	-

Voda specifická z VFD	l/os x den	Nivy	52,70	51,20	50,20	-	-	-	-
		Střítež	15,30	23,30	36,60	-	-	-	-
Voda specifická z VFO	l/os x den	Nivy	-	-	-	-	-	-	-
		Střítež	137,60	137,60	137,60	-	-	-	-
Voda specifická z VNF	l/os x den	Nivy	85,15	110,70	146,47	-	-	-	-
		Střítež	19,73	48,78	89,46	-	-	-	-

C.4 Vodovody – popis stávajícího stavu

Místní (městská) část Nivy

Místní část má veřejný vodovod napojený odbočkou přímo ze skupinového vodovodu ÚV Vír - Bystřice nad Pernštejnem – Olší.

Místní (městská) část Střítež

Místní část Střítež má veřejný vodovod napojený na skupinový vodovod ÚV Vír - Bystřice nad Pernštejnem - Olší. V obci je na odbočce z hlavního řádu umístěna čerpací stanice, ze které je voda čerpána do VDJ Střítež 100 m³ (595,0/592,0 m n.m.), odkud je obec zásobena pitnou vodou gravitačně.

C.5 Vodovody – popis návrhového stavu

Místní (městská) část Nivy

Vzhledem k technickému stavu části vodovodní sítě se předpokládá částečná obnova (rekonstrukce) vodovodní sítě včetně souvisejících objektů (zejména VDJ). Dále se navrhuje dostavba vodovodní sítě v lokalitách, kde dosud není vybudována.

Místní (městská) část Střítež

Vzhledem k technickému stavu části vodovodní sítě se předpokládá částečná obnova (rekonstrukce) vodovodní sítě včetně souvisejících objektů (zejména VDJ). Dále se navrhuje dostavba vodovodní sítě v lokalitách, kde dosud není vybudována.

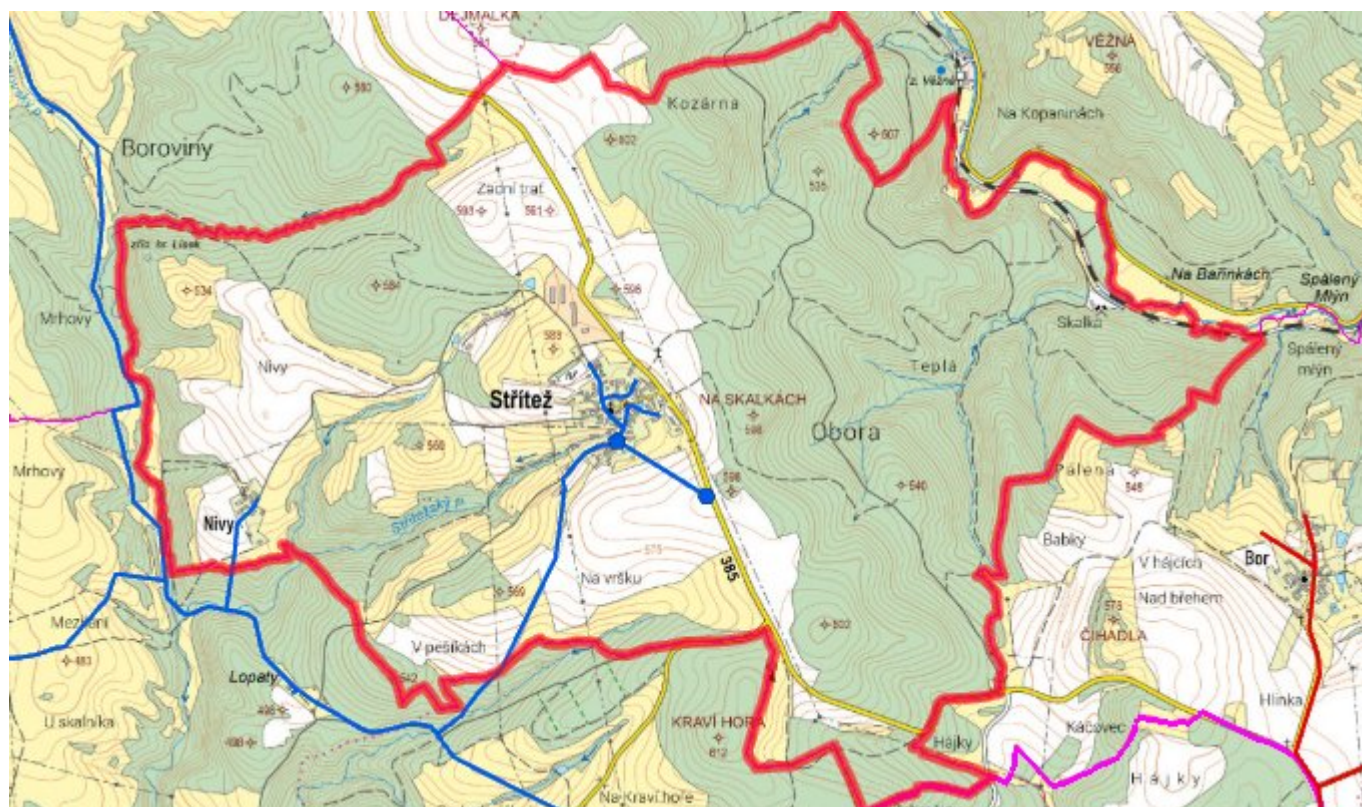
Navrhované zdroje pitné vody

S novými zdroji se neuvažuje.

Časový harmonogram

V oblasti zásobování pitnou vodou se pro obec Střítež realizace navrhovaných opatření předpokládá do r. 2030.

C.7 Mapa



D. KANALIZACE A ČOV

D.1 Počet obyvatel připojených na kanalizaci

Název části obce	Počet připojených na kanalizaci						
	2002	2005	2010	2015	2020	2025	2030
Nivy	-	-	-	-	-	-	-
Střítež	60	60	60	-	-	-	-

D.2 Počet obyvatel připojených na ČOV

Název části obce	Počet připojených na ČOV						
	2002	2005	2010	2015	2020	2025	2030
Nivy	-	-	-	-	-	-	-
Střítež	-	-	-	-	-	-	-

D.3 Bilanční údaje

Položka	Jednotka	Název části obce	2002	2005	2010	2015	2020	2025	2030
---------	----------	------------------	------	------	------	------	------	------	------

Produkce komunálních OV	m ³ /den	Nivy Střítež	-	-	-	-	-	-	-	-	-
Produkce komunálního znečištění	kg/den	Nivy Střítež	-	-	-	-	-	-	-	-	-
Produkce průmyslových OV	m ³ /den	Nivy Střítež	-	-	-	-	-	-	-	-	-
Produkce znečištění průmyslových OV	kg/den	Nivy Střítež	-	-	-	-	-	-	-	-	-

D.5 Kanalizace – popis stávajícího stavu

Místní (městská) část Nivy

Místní část Nivy nemá v současnosti vybudovanou veřejnou kanalizační síť. Odpadní vody odtékají bez jakéhokoliv předčištění nebo po předčištění v biologických septicích přímo do místní vodoteče a dále do Bukovského potoka, nebo jsou zachycovány do bezodtokých jímek.

V místní části není vybudována čistírna odpadních vod.

Místní (městská) část Střítež

Místní část Střítež má vybudovanou jednotnou kanalizační síť, na kterou je napojena většina obyvatel. Při výstavbě kanalizace, jejíž celková délka činí cca 830 m, byly použity betonové trouby profilů DN 300 - 600 mm.

Celá kanalizační síť je zaústěna jedinou výustí do Střítežského potoka. Odpadní vody odtékají po předčištění v biologických septicích stávající kanalizací přímo do toku nebo jsou zachycovány do bezodtokých jímek.

V místní části není vybudována čistírna odpadních vod.

D.6 Kanalizace – popis návrhového stavu

Místní (městská) část Nivy

Vzhledem k nízkému počtu obyvatel budou odpadní vody z jednotlivých domácností zneškodňovány individuálním způsobem (např. domovní čistírny odpadních vod, jímky na vyvážení).

Místní(městská) část Střítež

Současný technický stav této kanalizace je nevyhovující. Proto je uvažováno v místní části s výstavbou nové kanalizace, odvádějící pouze splaškové vody. Stávající stoky budou plnit funkci dešťové kanalizace.

V místní části bude vybudována čistírna odpadních vod.

V současnosti napojené obce (místní části): nejsou

Nově napojené obce (místní části): Střítež

Návrhový svaz z obcí (místních částí): Nivy

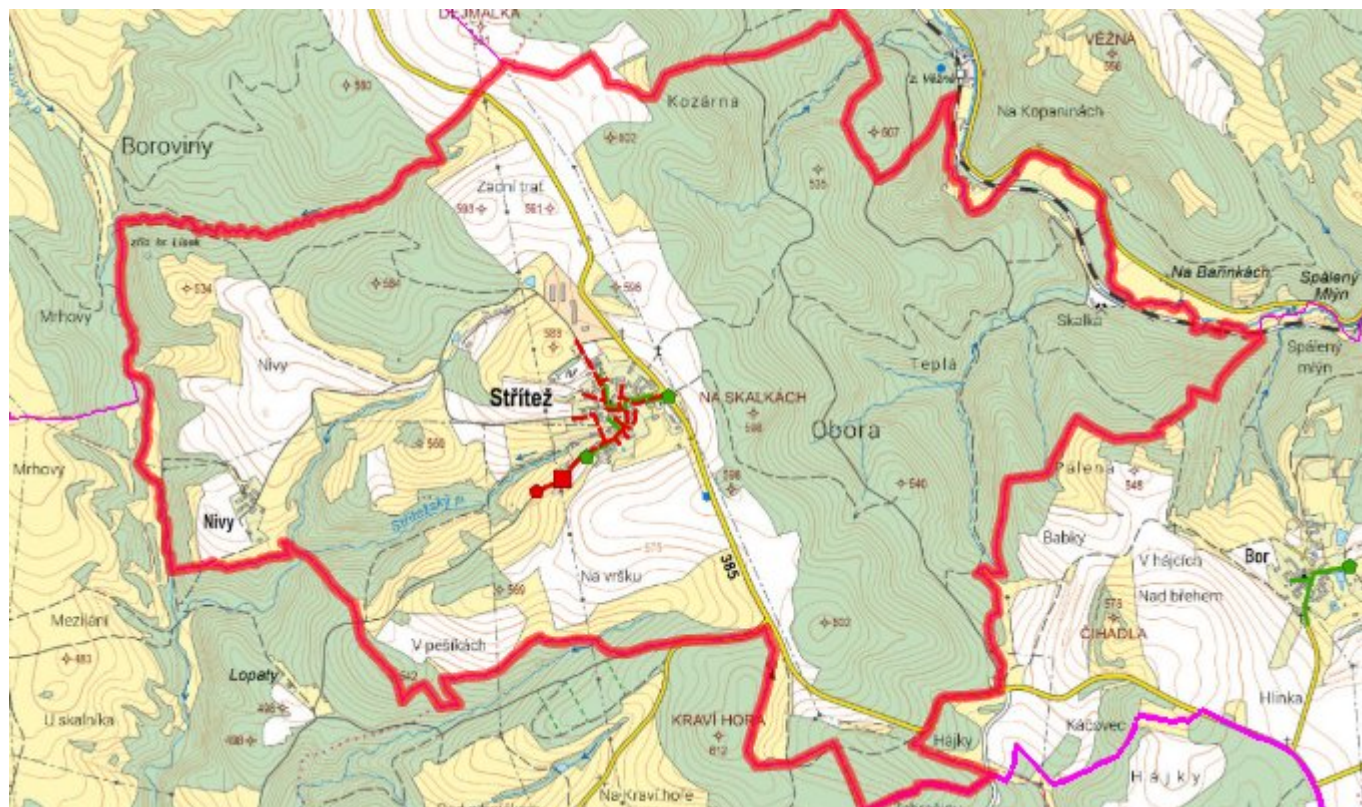
Pokud nebude zajištěna výstavba čistírny odpadních vod, budou vzhledem k nízkému počtu obyvatel odpadní

vody z jednotlivých domácností zneškodňovány individuálním způsobem (např. domovní čistírny odpadních vod, jímky na vyvážení).

Časový harmonogram

V oblasti odkanalizování a čištění odpadních vod se pro obec Střítež realizace navrhovaných opatření předpokládá do r. 2030.

D.7 Mapa



E. EKONOMICKÁ ČÁST

Součástí PRVKUK není řešení problematiky imisních limitů ukazatelů přípustného znečištění povrchových vod dle přílohy 3 Nařízení vlády 61/2003 Sb. V nákladech na čistírny odpadních vod není počítáno s investicí do technologií, které zabezpečí splnění těchto limitů. Imisními limity se zabývají jednotlivé Plány povodí.

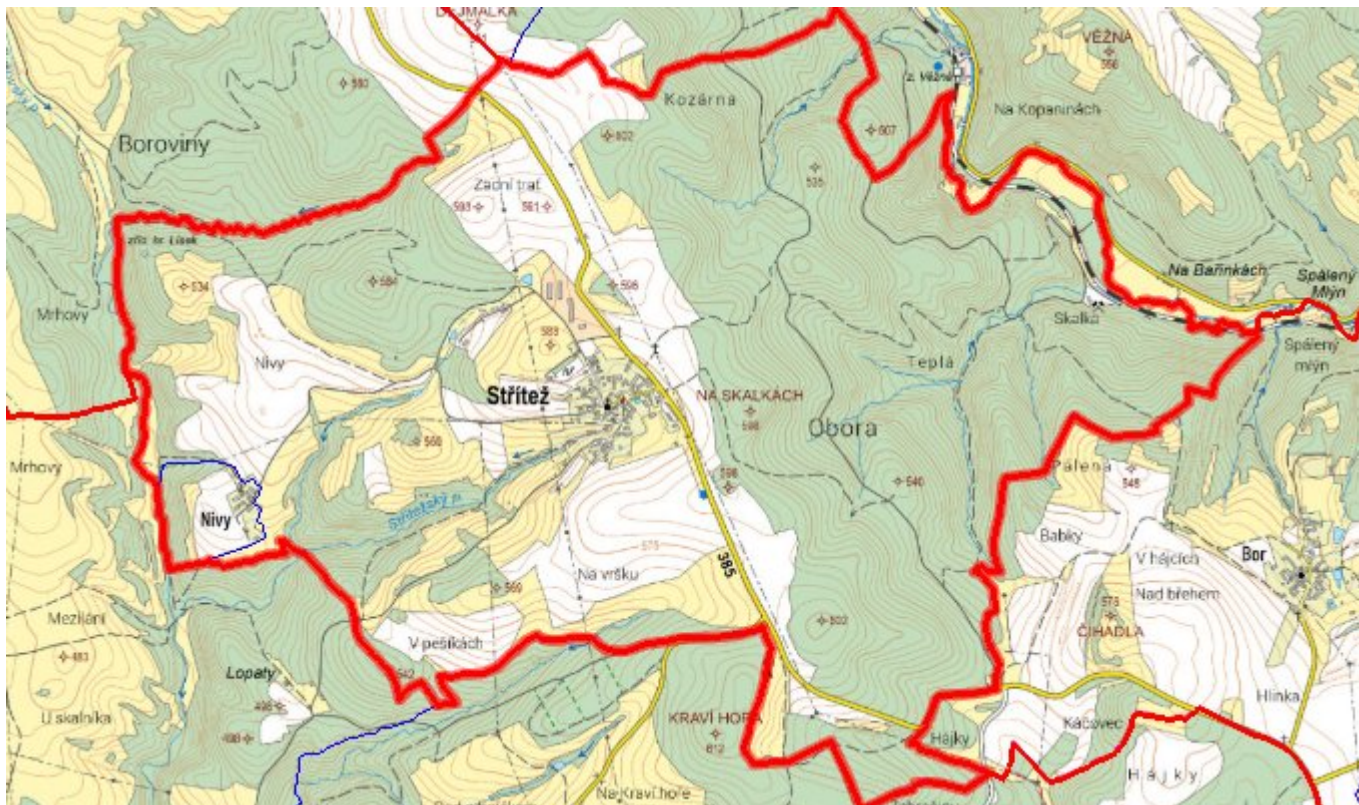
E.1 Předpokládané investiční náklady v letech 2015–2030 [tis. Kč]

Název části obce	Typ investice		
	Vodovody	Kanalizace	Celkem
Nivy	1 000,0	-	1 000,0
Střítež	3 997,0	7 000,0	10 997,0
Obec Střítež celkem	4 997,0	7 000,0	11 997,0

E.2 Investiční náklady v letech 2001–2014 [tis. Kč]

Název části obce	Typ investice		
	Vodovody	Kanalizace	Celkem
Nivy	-	-	-
Střítež	-	-	-
Obec Střítež celkem	-	-	-

E.3 Mapa



F. AKTUALIZACE

Datum projednání	Číslo projednání	Typ projednání	Popis
15. 12. 2015	0646/07/2015/ZK	usnesení zastupitelstva	Schválení komplexní aktualizace PRVKUK v roce 2015. Došlo ke sjednocení karet na úroveň obce.