

# Martínkov - CZ063.3710.6106.266 - stav 15. 12. 2015

## A. OBEC

### Martínkov

|                                            |                                    |
|--------------------------------------------|------------------------------------|
| <b>Číslo obce PRVKUK</b>                   | 266                                |
| <b>Kód obce PRVKUK</b>                     | CZ063.3710.6106.266                |
| <b>Kód obce</b>                            | 550388                             |
| <b>Číslo ORP (ČSÚ)</b><br><b>Název ORP</b> | 1571 (6106)<br>Moravské Budějovice |
| <b>Číslo POU</b><br><b>Název POU</b>       | 3182<br>Moravské Budějovice        |



### Členění obce

| <b>Úplný kód části obce PRVKUK</b> | <b>Název části obce</b> | <b>Kód části obce PRVKUK</b> | <b>Kód části obce RÚIAN</b> |
|------------------------------------|-------------------------|------------------------------|-----------------------------|
| CZ063.3710.6106.266.01             | Martínkov               | 05656                        | 56561                       |

## B. CHARAKTERISTIKA OBCE

### B.1 Základní informace o obci

Obec Martínkov leží severozápadně od města Moravské Budějovice, ve vzdálenosti cca 9 km. Rozsah zástavby je v rozmezí 512 – 540 m. n. m.

### B.2 Demografický vývoj (prognóza)

| <b>Název části obce</b> | <b>Obyvatelé</b> | <b>Počet obyvatel</b> |             |             |             |             |             |             |
|-------------------------|------------------|-----------------------|-------------|-------------|-------------|-------------|-------------|-------------|
|                         |                  | <b>2002</b>           | <b>2005</b> | <b>2010</b> | <b>2015</b> | <b>2020</b> | <b>2025</b> | <b>2030</b> |
|                         |                  |                       |             |             |             |             |             |             |

|                  |                   |     |     |     |     |     |     |     |
|------------------|-------------------|-----|-----|-----|-----|-----|-----|-----|
| <b>Martínkov</b> | Trvale bydlící    | 289 | 288 | 288 | 268 | 259 | 249 | 239 |
|                  | Přechodně bydlící | 139 | 139 | 139 | 139 | 139 | 139 | 139 |
|                  | Celkem            | 428 | 427 | 427 | 407 | 398 | 388 | 378 |

### B.3 Vývoj počtu obyvatel v obci (ČSÚ)

| <b>Obec</b> |
|-------------|
| Martínkov   |

## C. VODOVODY

### C.1 Počet obyvatel připojených na vodovod

| <b>Název části obce</b> | <b>Počet připojených na vodovod</b> |             |             |             |             |             |             |
|-------------------------|-------------------------------------|-------------|-------------|-------------|-------------|-------------|-------------|
|                         | <b>2002</b>                         | <b>2005</b> | <b>2010</b> | <b>2015</b> | <b>2020</b> | <b>2025</b> | <b>2030</b> |
| <b>Martínkov</b>        | -                                   | -           | -           | -           | -           | -           | 239         |

### C.2 Bilanční údaje

| <b>Položka</b>         | <b>Jednotka</b>     | <b>2002</b> | <b>2005</b> | <b>2010</b> | <b>2015</b> | <b>2020</b> | <b>2025</b> | <b>2030</b> |
|------------------------|---------------------|-------------|-------------|-------------|-------------|-------------|-------------|-------------|
| Průměrná potřeba vody  | m <sup>3</sup> /den | -           | -           | -           | -           | -           | -           | -           |
| Maximální potřeba vody | m <sup>3</sup> /den | -           | -           | -           | -           | -           | -           | -           |
| Voda specifická z VVR  | l/os x den          | -           | -           | -           | -           | -           | -           | -           |
| Voda specifická z VFC  | l/os x den          | -           | -           | -           | -           | -           | -           | -           |
| Voda specifická z VFD  | l/os x den          | -           | -           | -           | -           | -           | -           | -           |
| Voda specifická z VFO  | l/os x den          | -           | -           | -           | -           | -           | -           | -           |
| Voda specifická z VNF  | l/os x den          | -           | -           | -           | -           | -           | -           | -           |

### C.4 Vodovody – popis stávajícího stavu

Obec Martínkov nemá vybudovaný veřejný vodovod, obyvatelé jsou zásobeni ze soukromých studní.

### C.5 Vodovody – popis návrhového stavu

Zásobení obce bude řešeno vybudováním veřejného vodovodu a jeho napojením na rozvodnou síť obce Domamil (po jejím vybudování). Voda bude dodávána gravitačně z VDJ Vít 2000 m<sup>3</sup> (557,0 / 552,0 m.n.m.), plněného z třebíčské větve oblastního vodovodu Třebíč.

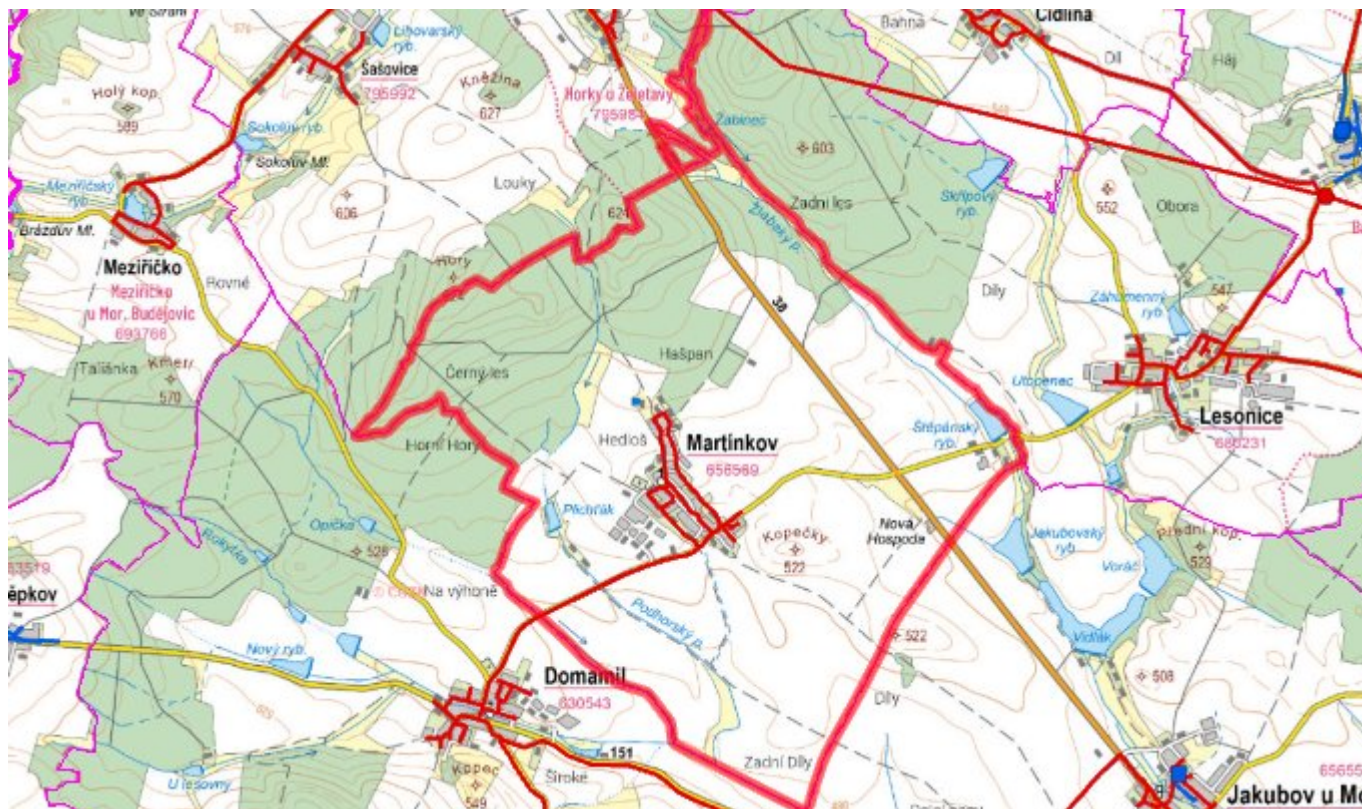
## Navrhované zdroje pitné vody

Pro obec se uvažuje se zásobením ze společného zdroje pro OV Třebíč, z ÚV Štítary (VN Vranov).

## Časový harmonogram

V oblasti zásobování pitnou vodou se pro obec Martínkov realizace navrhovaných opatření předpokládá do r. 2030.

## C.7 Mapa



## D. KANALIZACE A ČOV

### D.1 Počet obyvatel připojených na kanalizaci

| Název části obce | Počet připojených na kanalizaci |      |      |      |      |      |      |
|------------------|---------------------------------|------|------|------|------|------|------|
|                  | 2002                            | 2005 | 2010 | 2015 | 2020 | 2025 | 2030 |
| Martínkov        | -                               | -    | -    | -    | -    | -    | -    |

### D.2 Počet obyvatel připojených na ČOV

| Název části obce | Počet připojených na ČOV |      |      |      |      |      |      |
|------------------|--------------------------|------|------|------|------|------|------|
|                  | 2002                     | 2005 | 2010 | 2015 | 2020 | 2025 | 2030 |
| Martínkov        | -                        | -    | -    | -    | -    | -    | 239  |

### D.3 Bilanční údaje

| <b>Položka</b>                      | <b>Jednotka</b>     | <b>2002</b> | <b>2005</b> | <b>2010</b> | <b>2015</b> | <b>2020</b> | <b>2025</b> | <b>2030</b> |
|-------------------------------------|---------------------|-------------|-------------|-------------|-------------|-------------|-------------|-------------|
| Produkce komunálních OV             | m <sup>3</sup> /den | -           | -           | -           | -           | -           | -           | -           |
| Produkce komunálního znečištění     | kg/den              | -           | -           | -           | -           | -           | -           | -           |
| Produkce průmyslových OV            | m <sup>3</sup> /den | -           | -           | -           | -           | -           | -           | -           |
| Produkce znečištění průmyslových OV | kg/den              | -           | -           | -           | -           | -           | -           | -           |

### D.5 Kanalizace – popis stávajícího stavu

Obec nemá v současnosti vybudovanou veřejnou kanalizační síť. Odpadní vody jsou individuálně zachycovány v jímkách nebo septicích.

V obci není vybudována čistírna odpadních vod.

### D.6 Kanalizace – popis návrhového stavu

V obci je uvažováno s výstavbou nové kanalizace, odvádějící pouze splaškové vody.

V obci bude vybudována čistírna odpadních vod.

V současnosti napojené obce (místní části): nejsou

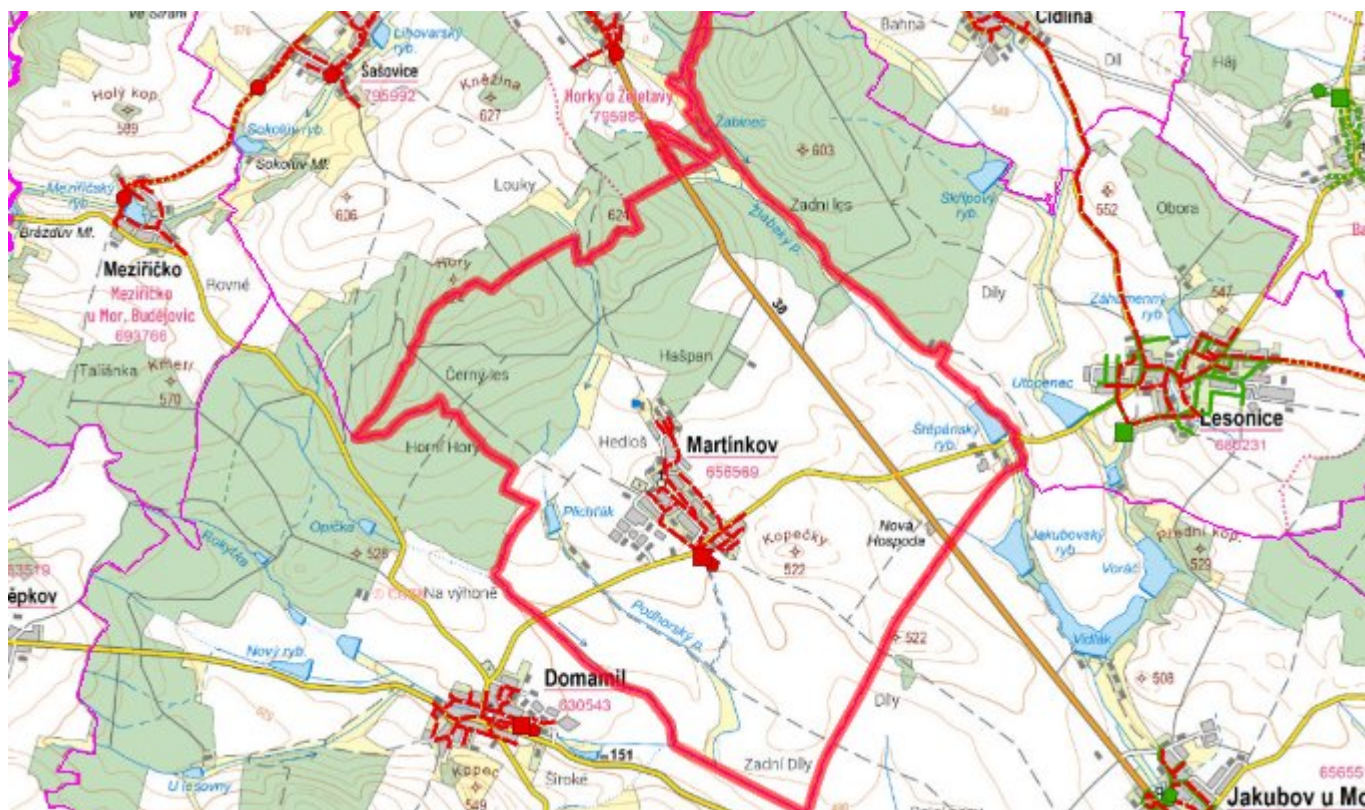
Nově napojené obce (místní části): Martínkov

Návrhový svaz z obcí (místních částí): není

#### **Časový harmonogram**

V oblasti odkanalizování a čištění odpadních vod se pro obec Martínkov realizace navrhovaných opatření předpokládá do r. 2030.

### D.7 Mapa



## E. EKONOMICKÁ ČÁST

Součástí PRVKUK není řešení problematiky imisních limitů ukazatelů přípustného znečištění povrchových vod dle přílohy 3 Nařízení vlády 61/2003 Sb. V nákladech na čistírny odpadních vod není počítáno s investicí do technologií, které zabezpečí splnění těchto limitů. Imisními limity se zabývají jednotlivé Plány povodí.

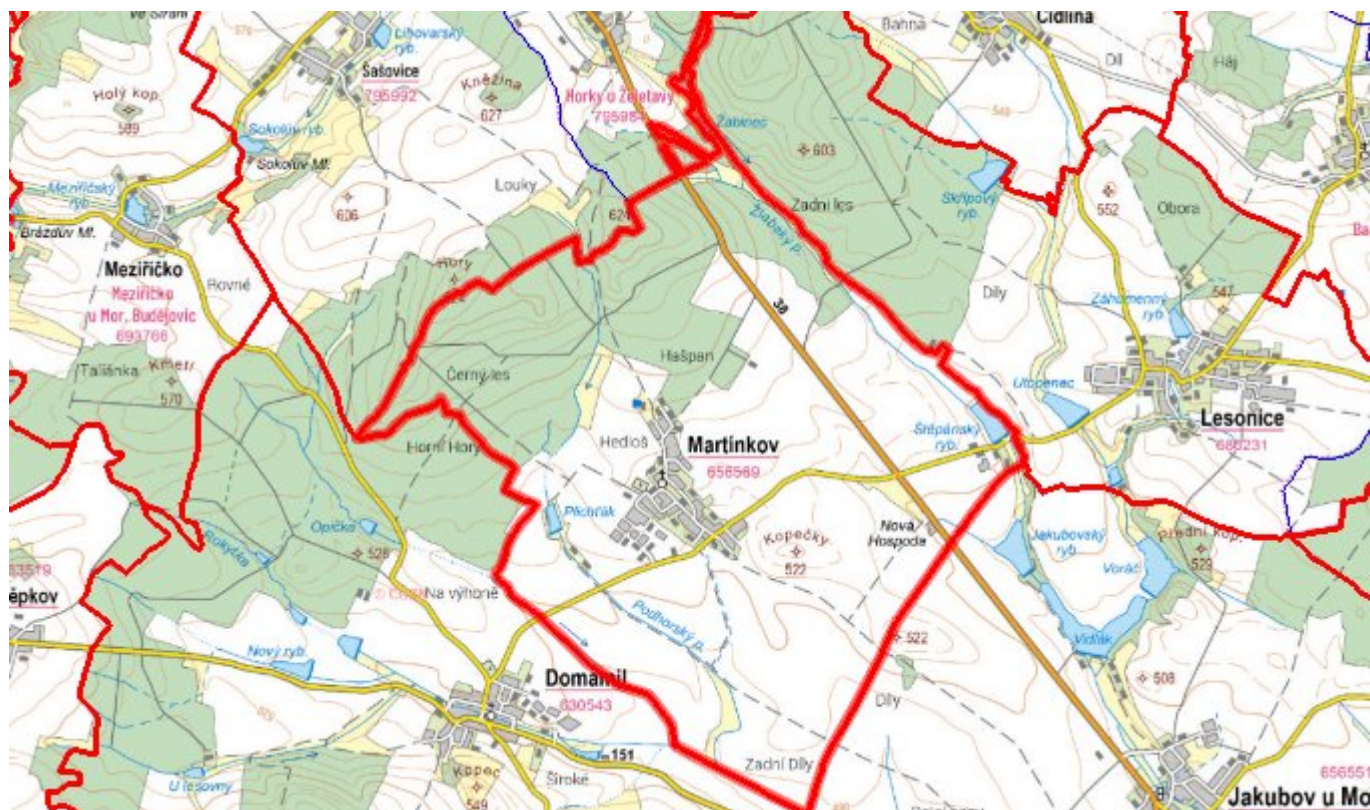
### E.1 Předpokládané investiční náklady v letech 2015–2030 [tis. Kč]

| Název části obce             | Typ investice   |                 |                 |
|------------------------------|-----------------|-----------------|-----------------|
|                              | Vodovody        | Kanalizace      | Celkem          |
| Martínkov                    | 10 000,0        | 20 000,0        | 30 000,0        |
| <b>Obec Martínkov celkem</b> | <b>10 000,0</b> | <b>20 000,0</b> | <b>30 000,0</b> |

### E.2 Investiční náklady v letech 2001–2014 [tis. Kč]

| Název části obce             | Typ investice |            |          |
|------------------------------|---------------|------------|----------|
|                              | Vodovody      | Kanalizace | Celkem   |
| Martínkov                    | -             | -          | -        |
| <b>Obec Martínkov celkem</b> | <b>-</b>      | <b>-</b>   | <b>-</b> |

### E.3 Mapa



## F. AKTUALIZACE

| Datum projednání | Číslo projednání | Typ projednání          | Popis                                                                                         |
|------------------|------------------|-------------------------|-----------------------------------------------------------------------------------------------|
| 15. 12. 2015     | 0646/07/2015/ZK  | usnesení zastupitelstva | Schválení komplexní aktualizace PRVKUK v roce 2015. Došlo ke sjednocení karet na úroveň obce. |