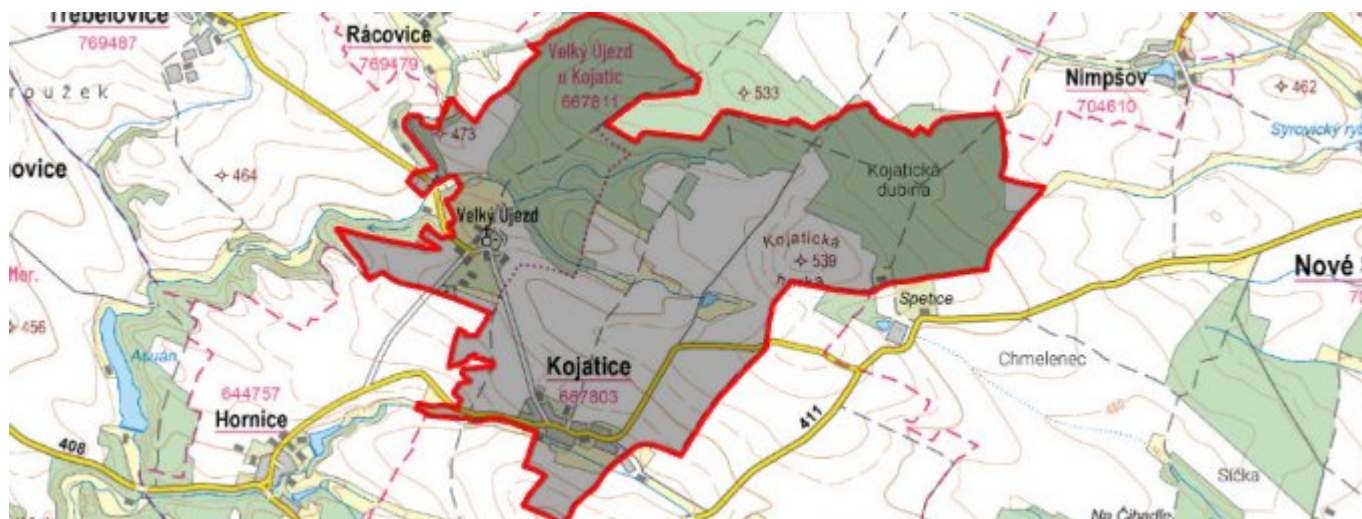


Kojatice - CZ063.3710.6106.255 - stav 15. 12. 2015

A. OBEC

Kojatice

Číslo obce PRVKUK	255
Kód obce PRVKUK	CZ063.3710.6106.255
Kód obce	590851
Číslo ORP (ČSÚ) Název ORP	1571 (6106) Moravské Budějovice
Číslo POU Název POU	3182 Moravské Budějovice



Členění obce

Úplný kód části obce PRVKUK	Název části obce	Kód části obce PRVKUK	Kód části obce RÚIAN
CZ063.3710.6106.255.01	Kojatice	06780	67806
CZ063.3710.6106.255.02	Velký Újezd	06781	67814

B. CHARAKTERISTIKA OBCE

B.1 Základní informace o obci

Obec Kojatice leží jihozápadně od města Moravské Budějovice ve vzdálenosti cca 10 km. Obec je tvořena dvěmi místními částmi Kojatice a Velký Újezd.

B.2 Demografický vývoj (prognóza)

Název části obce	Obyvatelé	Počet obyvatel						
		2002	2005	2010	2015	2020	2025	2030
Kojatice	Trvale bydlící	214	214	214	235	237	239	240
	Přechodně bydlící	-	-	-	-	-	-	-
	Celkem	214	214	214	235	237	239	240
Velký Újezd	Trvale bydlící	156	156	156	50	50	49	49
	Přechodně bydlící	-	-	-	-	-	-	-
	Celkem	156	156	156	50	50	49	49

B.3 Vývoj počtu obyvatel v obci (ČSÚ)

Obec
Kojatice

C. VODOVODY

C.1 Počet obyvatel připojených na vodovod

Název části obce	Počet připojených na vodovod						
	2002	2005	2010	2015	2020	2025	2030
Kojatice	-	-	-	232	234	236	237
Velký Újezd	-	-	-	49	49	48	48

C.2 Bilanční údaje

Položka	Jednotka	Název části obce	2002	2005	2010	2015	2020	2025	2030
Průměrná potřeba vody	m ³ /den	Kojatice	-	-	-	-	-	-	-
		Velký Újezd	-	-	-	-	-	-	-
Maximální potřeba vody	m ³ /den	Kojatice	-	-	-	-	-	-	-
		Velký Újezd	-	-	-	-	-	-	-
Voda specifická z VVR	l/os x den	Kojatice	-	-	-	-	-	-	-
		Velký Újezd	-	-	-	-	-	-	-

Voda specifická z VFC	l/os x den	Kojatice Velký Újezd	-	-	-	-	-	-	-	-	-
Voda specifická z VFD	l/os x den	Kojatice Velký Újezd	-	-	-	-	-	-	-	-	-
Voda specifická z VFO	l/os x den	Kojatice Velký Újezd	-	-	-	-	-	-	-	-	-
Voda specifická z VNF	l/os x den	Kojatice Velký Újezd	-	-	-	-	-	-	-	-	-

C.4 Vodovody – popis stávajícího stavu

Místní (městská) část Kojatice

Zásobení obou místních částí bylo vyřešeno vybudováním místního veřejného vodovodu, který byl napojen na gravitační část jemnické větve oblastního vodovodu Třebíč pod VDJ Skalka 800 m³ (528,0/524,1 m n.m.).

V obou místních částech byly vybudovány vodovodní řady z PVC DN 90 v celkové délce 2163 m.

Místní (městská) část Velký Újezd

Zásobení místní části Velký Újezd bylo vyřešeno vybudováním místního veřejného vodovodu a jeho připojením přímo na rozvodnou síť Kojatic.

C.5 Vodovody – popis návrhového stavu

Místní (městská) část Kojatice

Navrhuje se dostavba vodovodní sítě v lokalitách, kde dosud není vybudována.

Místní (městská) část Velký Újezd

Navrhuje se dostavba vodovodní sítě v lokalitách, kde dosud není vybudována.

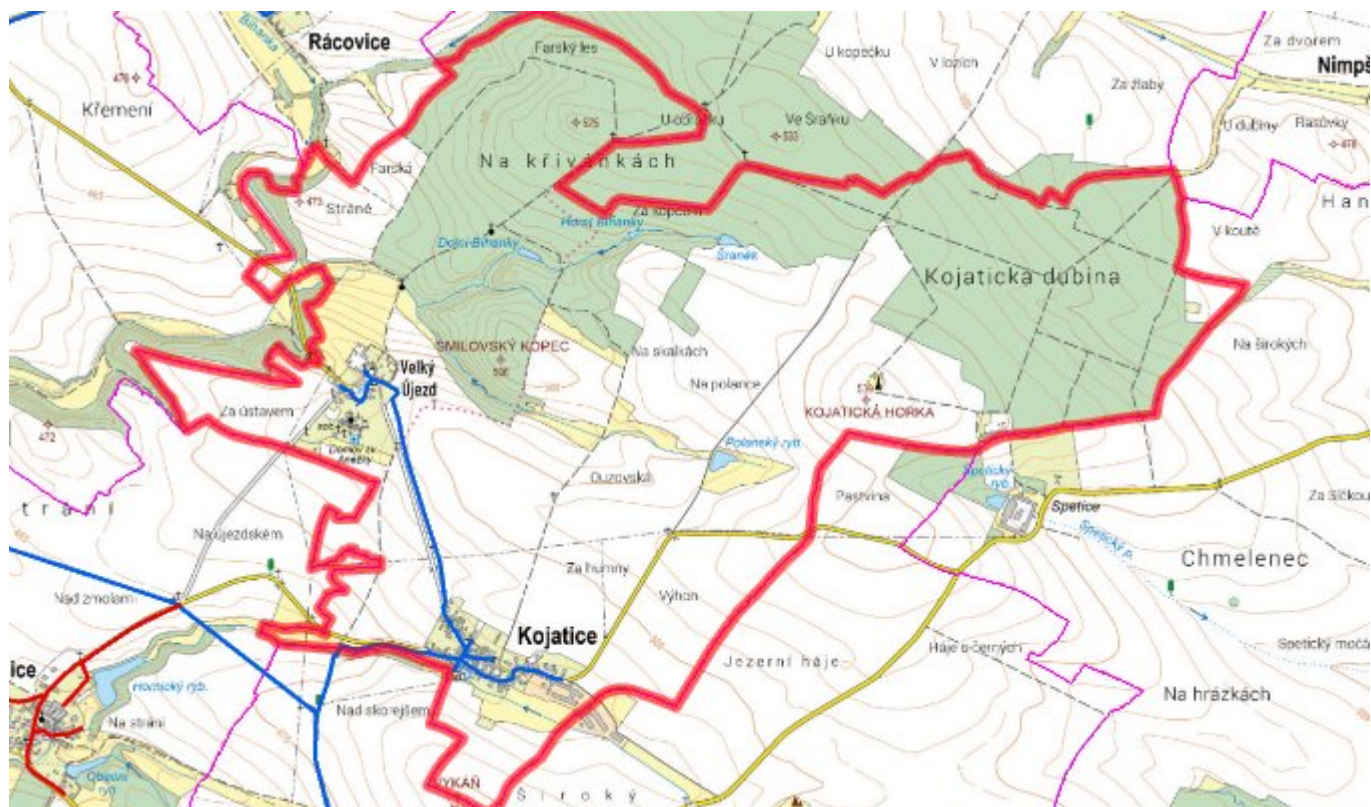
Navrhované zdroje pitné vody

Obec Kojatice se s novými vodními zdroji neuvažuje.

Časový harmonogram

V oblasti zásobování pitnou vodou se pro obec Kojatice realizace navrhovaných opatření nepředpokládá do r. 2030.

C.7 Mapa



D. KANALIZACE A ČOV

D.1 Počet obyvatel připojených na kanalizaci

Název části obce	Počet připojených na kanalizaci						
	2002	2005	2010	2015	2020	2025	2030
Kojatice	-	-	-	-	-	-	-
Velký Újezd	-	-	-	-	-	-	-

D.2 Počet obyvatel připojených na ČOV

Název části obce	Počet připojených na ČOV						
	2002	2005	2010	2015	2020	2025	2030
Kojatice	-	-	-	-	-	-	237
Velký Újezd	-	-	-	-	-	-	48

D.3 Bilanční údaje

Položka	Jednotka	Název části obce	2002	2005	2010	2015	2020	2025	2030

Produkce komunálních OV	m ³ /den	Kojatice Velký Újezd	-	-	-	-	-	-	-	-	-
Produkce komunálního znečištění	kg/den	Kojatice Velký Újezd	-	-	-	-	-	-	-	-	-
Produkce průmyslových OV	m ³ /den	Kojatice Velký Újezd	-	-	-	-	-	-	-	-	-
Produkce znečištění průmyslových OV	kg/den	Kojatice Velký Újezd	-	-	-	-	-	-	-	-	-

D.5 Kanalizace – popis stávajícího stavu

Místní (městská) část Kojatice

Místní část nemá v současnosti vybudovanou veřejnou kanalizační síť. Odpadní vody jsou individuálně zachycovány v jímkách, nebo septicích.

V místní části není vybudována čistírna odpadních vod.

Místní (městská) část Velký Újezd

V této místní části se nachází domov důchodců, který má svou vlastní ČOV. Na ni je napojeno 150 obyvatel domova.

V místní části není vybudována čistírna odpadních vod.

D.6 Kanalizace – popis návrhového stavu

Místní (městská) část Kojatice

V obci je uvažováno s výstavbou nové kanalizace, odvádějící pouze splaškové vody.

V obci bude vybudována čistírna odpadních vod.

V současnosti napojené obce (místní části): nejsou

Nově napojené obce (místní části): Kojatice, Velký Újezd

Návrhový svoz z obcí (místních částí): není

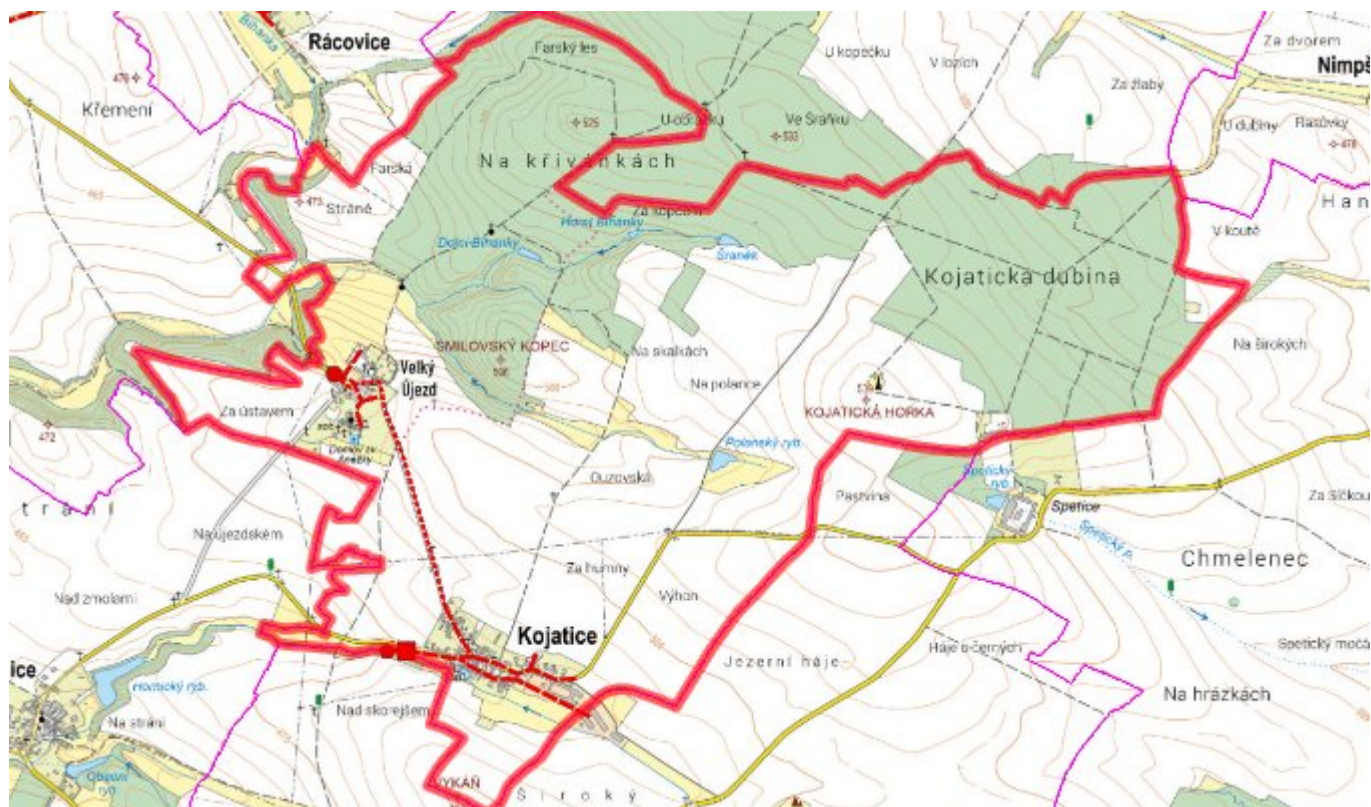
Místní(městská) část Velký Újezd

V místní části je uvažováno s výstavbou nové kanalizace, odvádějící pouze splaškové vody. Splašky budou sváděny na ČOV Kojatice.

Časový harmonogram

V oblasti odkanalizování a čištění odpadních vod se pro obec Kojatice realizace navrhovaných opatření předpokládá do r. 2030.

D.7 Mapa



E. EKONOMICKÁ ČÁST

Součástí PRVKUK není řešení problematiky imisních limitů ukazatelů přípustného znečištění povrchových vod dle přílohy 3 Nařízení vlády 61/2003 Sb. V nákladech na čistírny odpadních vod není počítáno s investicí do technologií, které zabezpečí splnění těchto limitů. Imisními limity se zabývají jednotlivé Plány povodí.

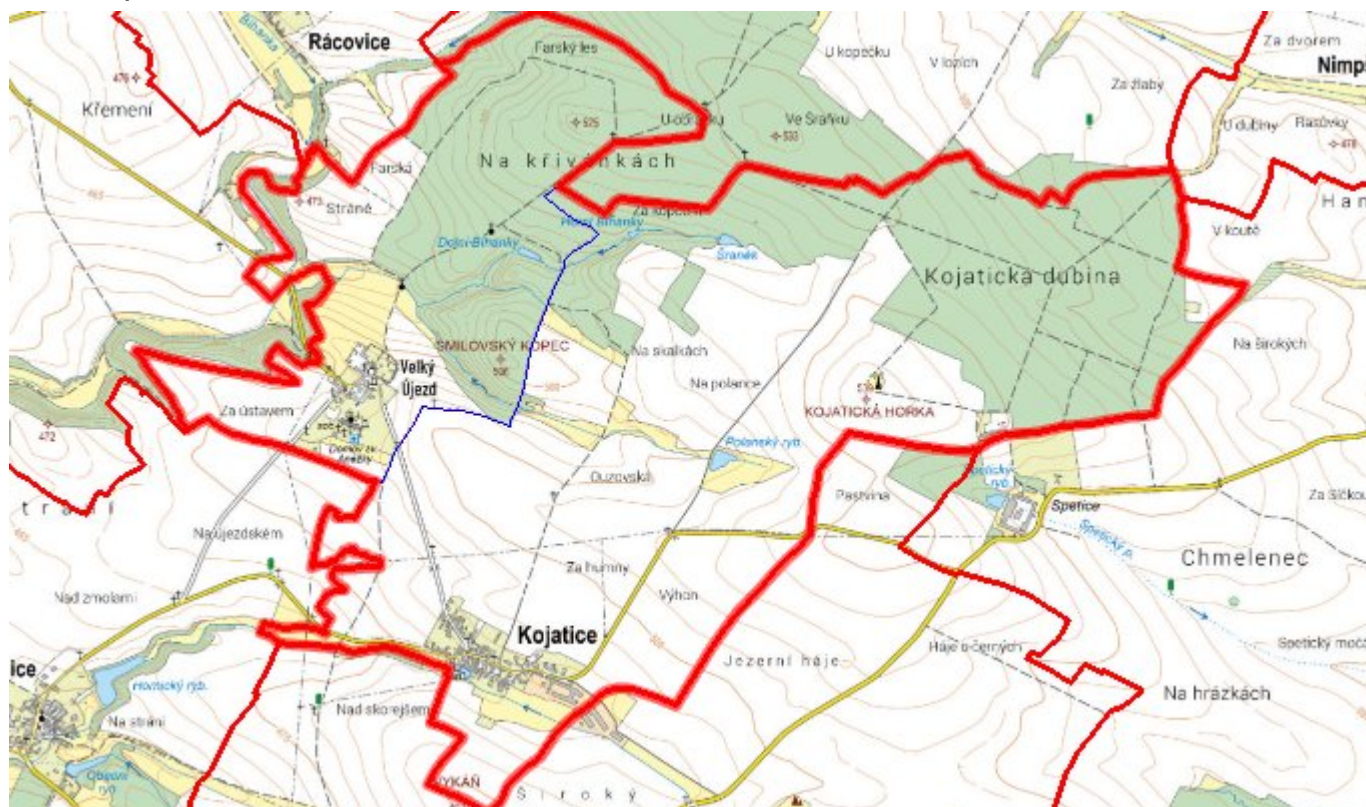
E.1 Předpokládané investiční náklady v letech 2015–2030 [tis. Kč]

Název části obce	Typ investice		
	Vodovody	Kanalizace	Celkem
Kojatice	-	12 000,0	12 000,0
Velký Újezd	-	5 000,0	5 000,0
Obec Kojatice celkem	-	17 000,0	17 000,0

E.2 Investiční náklady v letech 2001–2014 [tis. Kč]

Název části obce	Typ investice		
	Vodovody	Kanalizace	Celkem
Kojatice	2 103,0	-	2 103,0
Velký Újezd	1 483,0	-	1 483,0
Obec Kojatice celkem	3 586,0	-	3 586,0

E.3 Mapa



F. AKTUALIZACE

Datum projednání	Číslo projednání	Typ projednání	Popis
15. 12. 2015	0646/07/2015/ZK	usnesení zastupitelstva	Schválení komplexní aktualizace PRVKUK v roce 2015. Došlo ke sjednocení karet na úroveň obce.