

Kdousov - CZ063.3710.6106.254 - stav 15. 12. 2015

A. OBEC

Kdousov

Číslo obce PRVKUK	254
Kód obce PRVKUK	CZ063.3710.6106.254
Kód obce	590819
Číslo ORP (ČSÚ) Název ORP	1571 (6106) Moravské Budějovice
Číslo POU Název POU	3174 Jemnice



Členění obce

Úplný kód části obce PRVKUK	Název části obce	Kód části obce PRVKUK	Kód části obce RÚIAN
CZ063.3710.6106.254.01	Kdousov	06465	64653

B. CHARAKTERISTIKA OBCE

B.1 Základní informace o obci

Obec Kdousov leží jihozápadně od města Moravské Budějovice ve vzdálenosti cca 14 km.

B.2 Demografický vývoj (prognóza)

Název části obce	Obyvatelé	Počet obyvatel						
		2002	2005	2010	2015	2020	2025	2030

Kdousov	Trvale bydlící	108	108	108	110	106	102	98
	Přechodně bydlící	40	40	40	40	40	40	40
	Celkem	148	148	148	150	146	142	138

B.3 Vývoj počtu obyvatel v obci (ČSÚ)

Obec
Kdousov

C. VODOVODY

C.1 Počet obyvatel připojených na vodovod

Název části obce	Počet připojených na vodovod						
	2002	2005	2010	2015	2020	2025	2030
Kdousov	148	147	146	110	106	102	98

C.2 Bilanční údaje

Položka	Jednotka	2002	2005	2010	2015	2020	2025	2030
Průměrná potřeba vody	m ³ /den	44	40	35	-	-	-	-
Maximální potřeba vody	m ³ /den	65	59	53	-	-	-	-
Voda specifická z VVR	l/os x den	266,86	253,05	239,42	-	-	-	-
Voda specifická z VFC	l/os x den	160,40	158,30	157,40	-	-	-	-
Voda specifická z VFD	l/os x den	83,30	80,80	79,20	-	-	-	-
Voda specifická z VFO	l/os x den	77,10	77,50	78,20	-	-	-	-
Voda specifická z VNF	l/os x den	106,46	94,75	82,02	-	-	-	-

C.4 Vodovody – popis stávajícího stavu

Obec Kdousov má od r. 1948 vybudovaný veřejný vodovod, zásobený gravitačně z VDJ Kdousov 50 m³. Voda je do vodojemu přiváděna z vlastní místní studny čerpáním.

C.5 Vodovody – popis návrhového stavu

Vzhledem k technickému stavu části vodovodní sítě se předpokládá částečná obnova (rekonstrukce) vodovodní sítě včetně souvisejících objektů (zejména rozvodné sítě). Dále se navrhuje dostavba vodovodní sítě v lokalitách, kde dosud není vybudována.

Výhledově se uvažuje s napojením obce na skupinový vodovod Mladoňovice – Kdousov – Jiratice – Radotice – Bačkovice zásobený z jemnické větve oblastního vodovodu Třebíč.

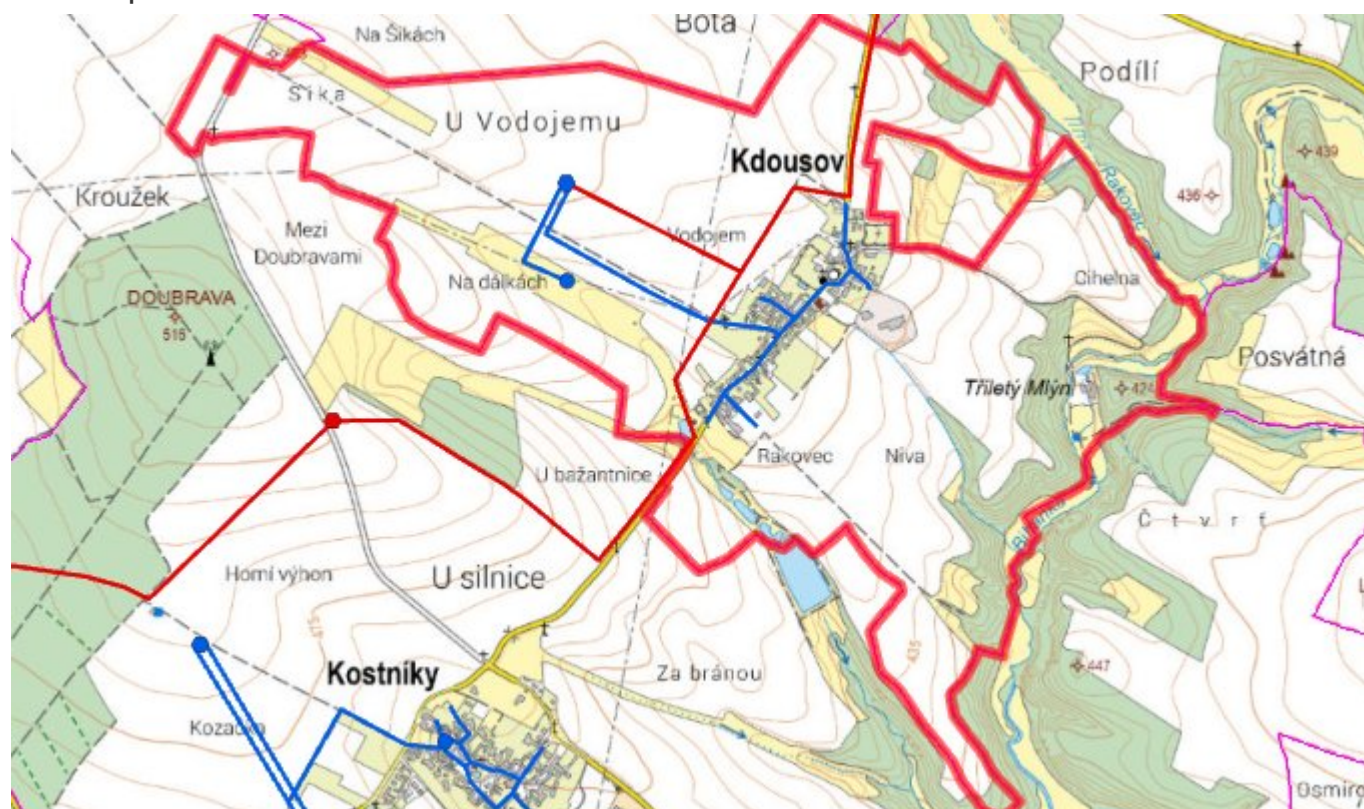
Navrhované zdroje pitné vody

Pro obec se výhledově uvažuje s posílením místního zdroje využitím společného zdroje pro oblastní vodovod Třebíč, z úpravy vody Štítary (povrchový zdroj vody vodní nádrž Vranov).

Časový harmonogram

V oblasti zásobování pitnou vodou se pro obec Kdousov realizace navrhovaných opatření předpokládá do r. 2030.

C.7 Mapa



D. KANALIZACE A ČOV

D.1 Počet obyvatel připojených na kanalizaci

Název části obce	Počet připojených na kanalizaci						
	2002	2005	2010	2015	2020	2025	2030
Kdousov	-	-	-	-	-	-	-

D.2 Počet obyvatel připojených na ČOV

Název části obce	Počet připojených na ČOV						
	2002	2005	2010	2015	2020	2025	2030
Kdousov	-	-	-	-	-	-	98

D.3 Bilanční údaje

Položka	Jednotka	2002	2005	2010	2015	2020	2025	2030
Produkce komunálních OV	m ³ /den	-	-	-	-	-	-	-
Produkce komunálního znečištění	kg/den	-	-	-	-	-	-	-
Produkce průmyslových OV	m ³ /den	-	-	-	-	-	-	-
Produkce znečištění průmyslových OV	kg/den	-	-	-	-	-	-	-

D.5 Kanalizace – popis stávajícího stavu

Obec nemá v současnosti vybudovanou veřejnou kanalizační síť. Odpadní vody jsou individuálně zachycovány v jímkách nebo septicích.

V obci není vybudována čistírna odpadních vod.

D.6 Kanalizace – popis návrhového stavu

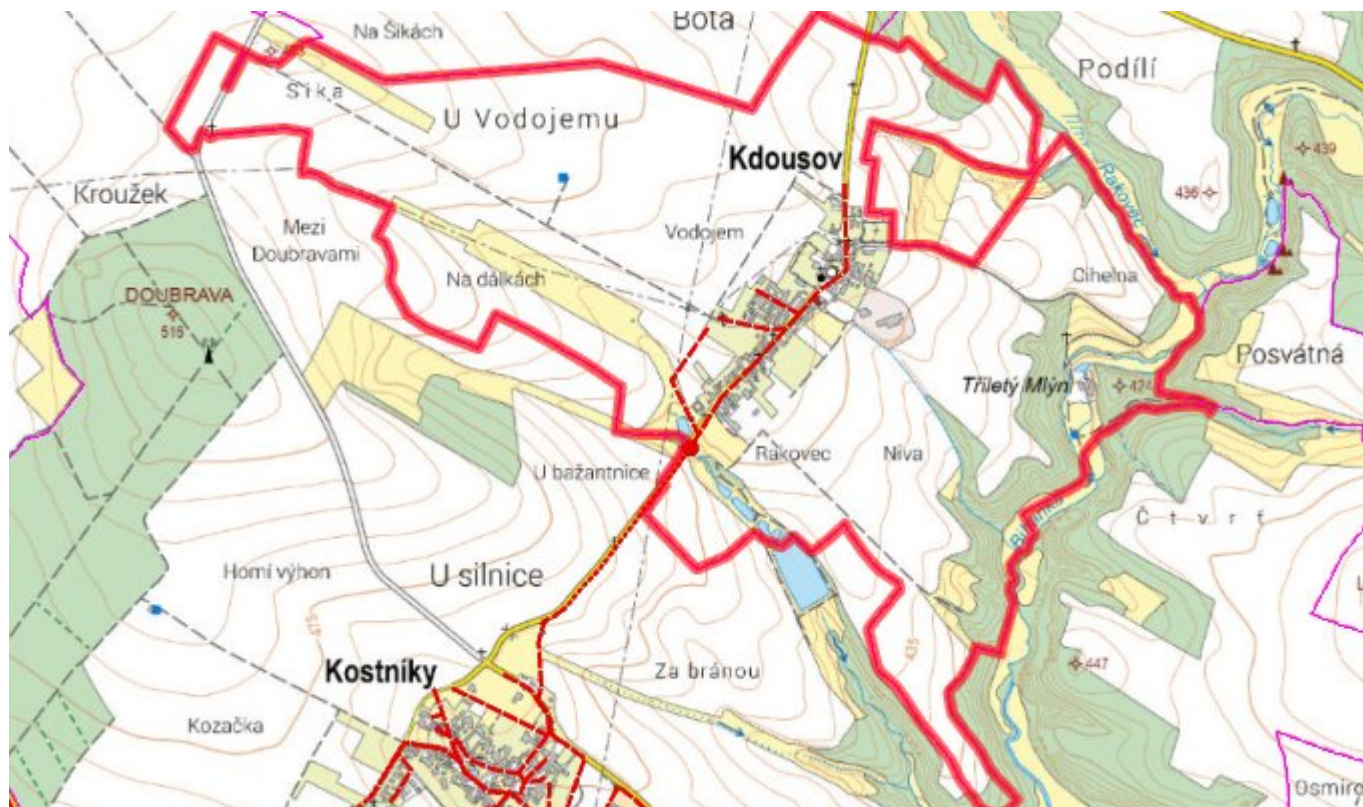
V obci je uvažováno s výstavbou nové kanalizace, odvádějící pouze splaškové vody. Splašky budou sváděny do centrální jímky a odtud čerpány výtlačkem do obce Kostníky a odtud na ČOV Police.

Pokud nebude zajištěna výstavba čistírny odpadních vod, budou vzhledem k nízkému počtu obyvatel odpadní vody z jednotlivých domácností zneškodňovány individuálním způsobem (např. domovní čistírny odpadních vod, jímky na vyvážení).

Časový harmonogram

V oblasti odkanalizování a čištění odpadních vod se pro obec Kdousov realizace navrhovaných opatření předpokládá do r. 2030.

D.7 Mapa



E. EKONOMICKÁ ČÁST

Součástí PRVKUK není řešení problematiky imisních limitů ukazatelů přípustného znečištění povrchových vod dle přílohy 3 Nařízení vlády 61/2003 Sb. V nákladech na čistírny odpadních vod není počítáno s investicí do technologií, které zabezpečí splnění těchto limitů. Imisními limity se zabývají jednotlivé Plány povodí.

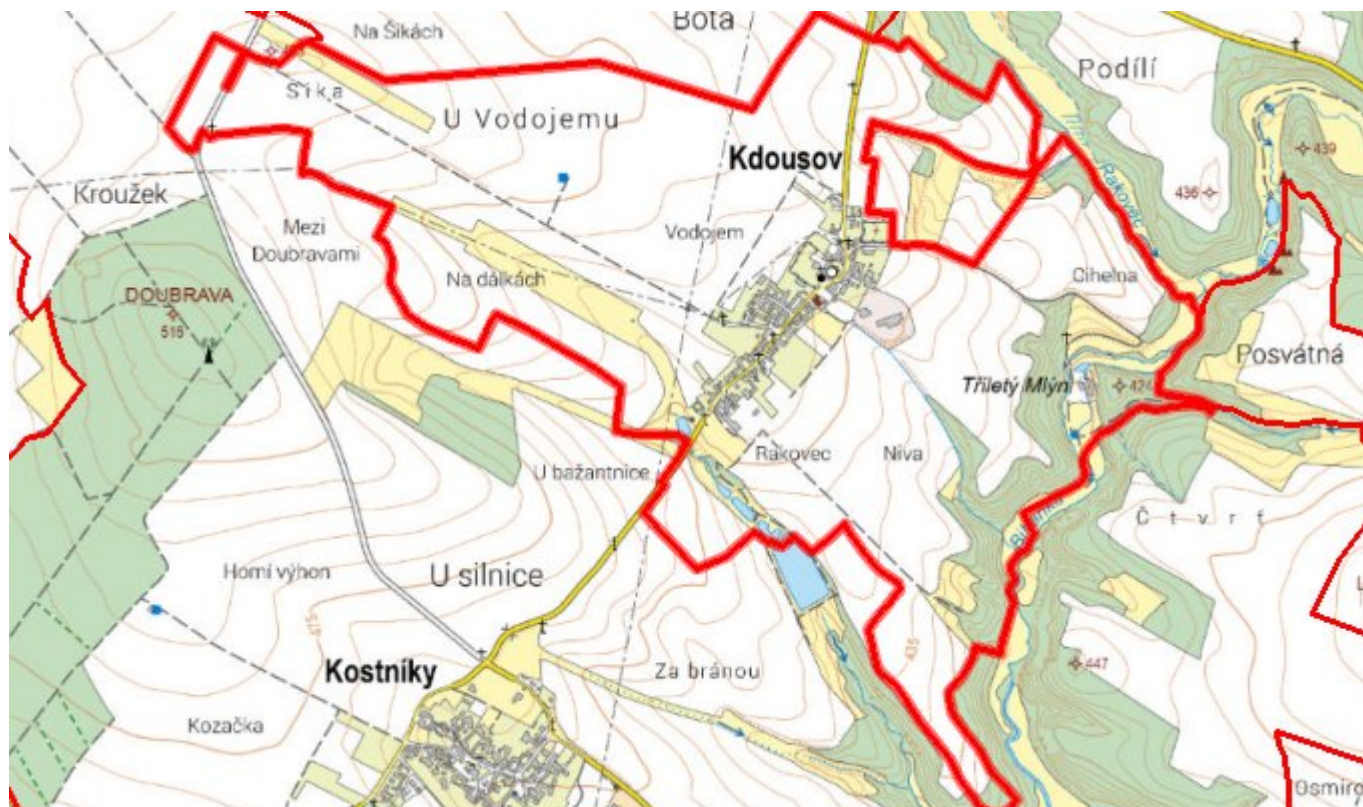
E.1 Předpokládané investiční náklady v letech 2015–2030 [tis. Kč]

Název části obce	Typ investice		
	Vodovody	Kanalizace	Celkem
Kdousov	5 000,0	8 500,0	13 500,0
Obec Kdousov celkem	5 000,0	8 500,0	13 500,0

E.2 Investiční náklady v letech 2001–2014 [tis. Kč]

Název části obce	Typ investice		
	Vodovody	Kanalizace	Celkem
Kdousov	-	-	-
Obec Kdousov celkem	-	-	-

E.3 Mapa



F. AKTUALIZACE

Datum projednání	Číslo projednání	Typ projednání	Popis
15. 12. 2015	0646/07/2015/ZK	usnesení zastupitelstva	Schválení komplexní aktualizace PRVKUK v roce 2015. Došlo ke sjednocení karet na úroveň obce.