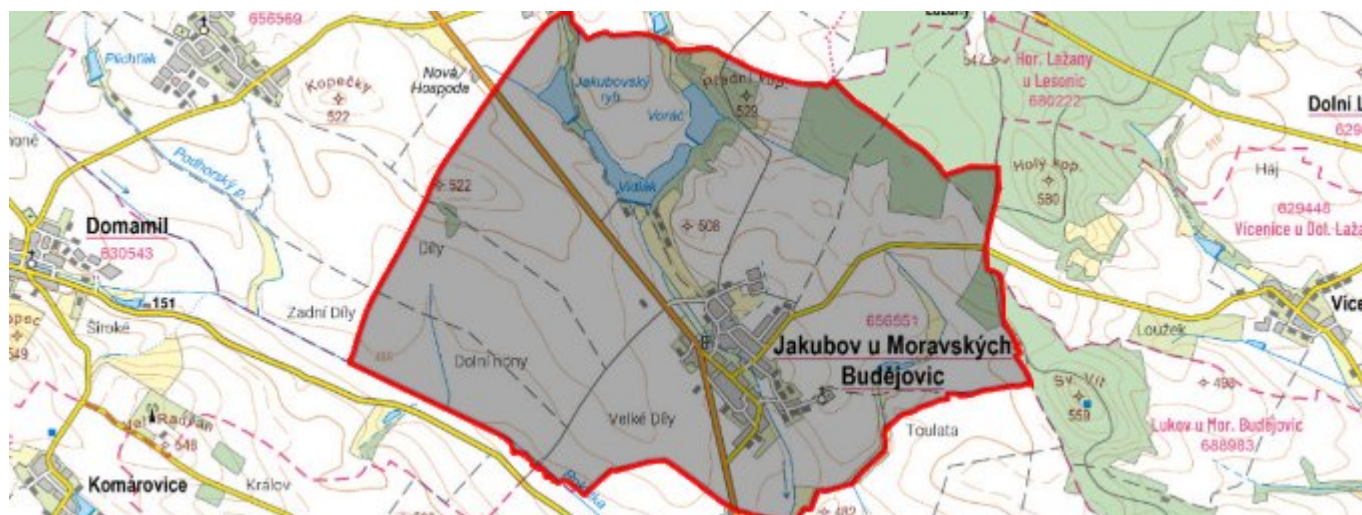


Jakubov u Mor.Budějovic - CZ063.3710.6106.251 - stav 15. 12. 2015

A. OBEC

Jakubov u Moravských Budějovic

Číslo obce PRVKUK	251
Kód obce PRVKUK	CZ063.3710.6106.251
Kód obce	590746
Číslo ORP (ČSÚ) Název ORP	1571 (6106) Moravské Budějovice
Číslo POU Název POU	3182 Moravské Budějovice



Členění obce

Úplný kód části obce PRVKUK	Název části obce	Kód části obce PRVKUK	Kód části obce RÚIAN
CZ063.3710.6106.251.01	Jakubov u Moravských Budějovic	05655	56553

B. CHARAKTERISTIKA OBCE

B.1 Základní informace o obci

Obec Jakubov u Moravských Budějovic leží severozápadně od města Moravské Budějovice ve vzdálenosti cca 5 km.

B.2 Demografický vývoj (prognóza)

Název části obce	Obyvatelé	Počet obyvatel						
		2002	2005	2010	2015	2020	2025	2030
Jakubov u Moravských Budějovic	Trvale bydlící	572	571	571	616	624	632	637
	Přechodně bydlící	15	15	15	15	15	15	15
	Celkem	587	586	586	631	639	647	652

B.3 Vývoj počtu obyvatel v obci (ČSÚ)

Obec
Jakubov u Moravských Budějovic

C. VODOVODY

C.1 Počet obyvatel připojených na vodovod

Název části obce	Počet připojených na vodovod						
	2002	2005	2010	2015	2020	2025	2030
Jakubov u Moravských Budějovic	-	-	-	-	-	-	637

C.2 Bilanční údaje

Položka	Jednotka	2002	2005	2010	2015	2020	2025	2030
Průměrná potřeba vody	m ³ /den	-	-	-	-	-	-	-
Maximální potřeba vody	m ³ /den	-	-	-	-	-	-	-
Voda specifická z VVR	l/os x den	-	-	-	-	-	-	-
Voda specifická z VFC	l/os x den	-	-	-	-	-	-	-
Voda specifická z VFD	l/os x den	-	-	-	-	-	-	-
Voda specifická z VFO	l/os x den	-	-	-	-	-	-	-
Voda specifická z VNF	l/os x den	-	-	-	-	-	-	-

C.4 Vodovody – popis stávajícího stavu

Obec Jakubov u Moravských Budějovic nemá vybudovaný veřejný vodovod, obyvatelé jsou zásobeni ze soukromých studní.

C.5 Vodovody – popis návrhového stavu

Uvažuje se s výstavbou vodovodu a jeho napojením na VDJ Vít 2000 m³ (557,0/552,0 m n.m.), plněný z třebíčské větve oblastního vodovodu Třebíč.

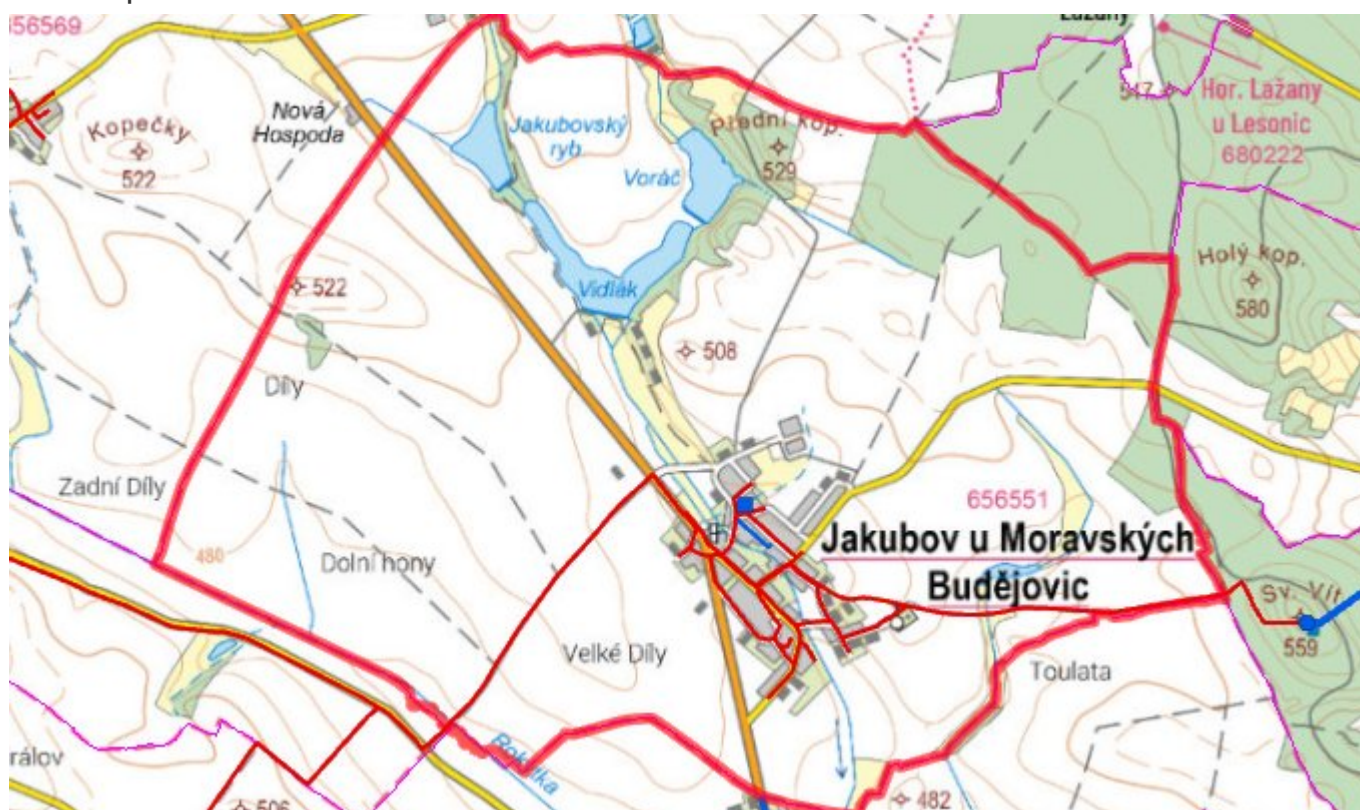
Navrhované zdroje pitné vody

Pro obec se uvažuje se zásobením ze společného zdroje pro oblastní vodovod Třebíč, z úpravny vody Štítary (povrchový zdroj vody vodní nádrž Vranov).

Časový harmonogram

V oblasti zásobování pitnou vodou se pro obec Jakubov u Moravských Budějovic realizace navrhaných opatření předpokládá do r. 2030.

C.7 Mapa



D. KANALIZACE A ČOV

D.1 Počet obyvatel připojených na kanalizaci

Název části obce	Počet připojených na kanalizaci						
	2002	2005	2010	2015	2020	2025	2030
Jakubov u Moravských Budějovic	459	459	459	-	-	-	-

D.2 Počet obyvatel připojených na ČOV

Název části obce	Počet připojených na ČOV						
	2002	2005	2010	2015	2020	2025	2030

Jakubov u Moravských Budějovic	-	-	-	-	-	-	-	637
---------------------------------------	---	---	---	---	---	---	---	-----

D.3 Bilanční údaje

Položka	Jednotka	2002	2005	2010	2015	2020	2025	2030
Produkce komunálních OV	m ³ /den	4,29	4,28	4,28	-	-	-	-
Produkce komunálního znečištění	kg/den	17,02	16,99	16,99	-	-	-	-
Produkce průmyslových OV	m ³ /den	-	-	-	-	-	-	-
Produkce znečištění průmyslových OV	kg/den	-	-	-	-	-	-	-

D.5 Kanalizace – popis stávajícího stavu

Obec má vybudovanou jednotnou veřejnou kanalizační síť. Kanalizace je zaústěna do Jakubovského potoka.

V obci není vybudována čistírna odpadních vod.

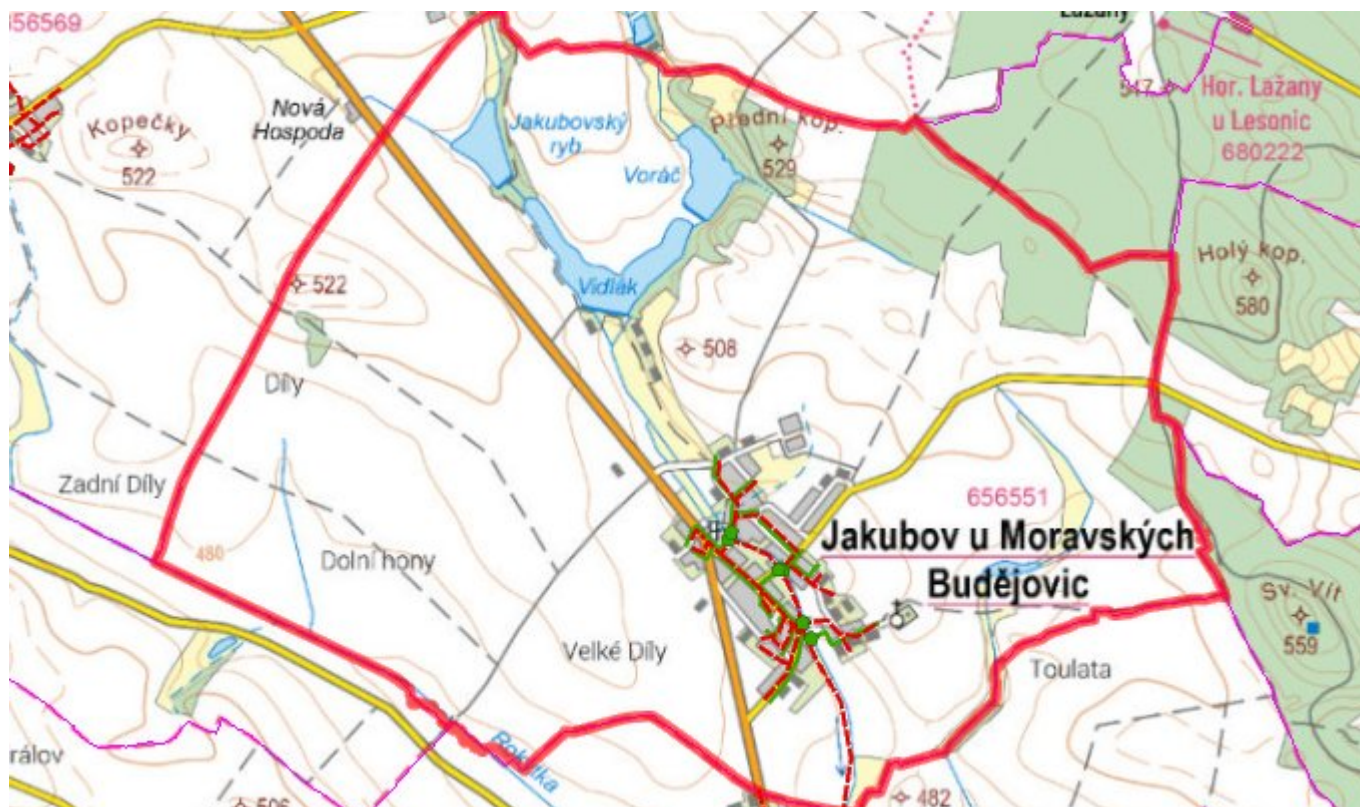
D.6 Kanalizace – popis návrhového stavu

V obci je uvažováno s výstavbou nové kanalizace, odvádějící pouze splaškové vody. Stávající stoky budou plnit funkci dešťové kanalizace. Splašky budou odváděny sběračem na obec Litohoř a odtud na ČOV Moravské Budějovice.

Časový harmonogram

V oblasti odkanalizování a čištění odpadních vod se pro obec Jakubov u Moravských Budějovic realizace navrhovaných opatření předpokládá do r. 2030.

D.7 Mapa



E. EKONOMICKÁ ČÁST

Součástí PRVKUK není řešení problematiky imisních limitů ukazatelů přípustného znečištění povrchových vod dle přílohy 3 Nařízení vlády 61/2003 Sb. V nákladech na čistírny odpadních vod není počítáno s investicí do technologií, které zabezpečí splnění těchto limitů. Imisními limity se zabývají jednotlivé Plány povodí.

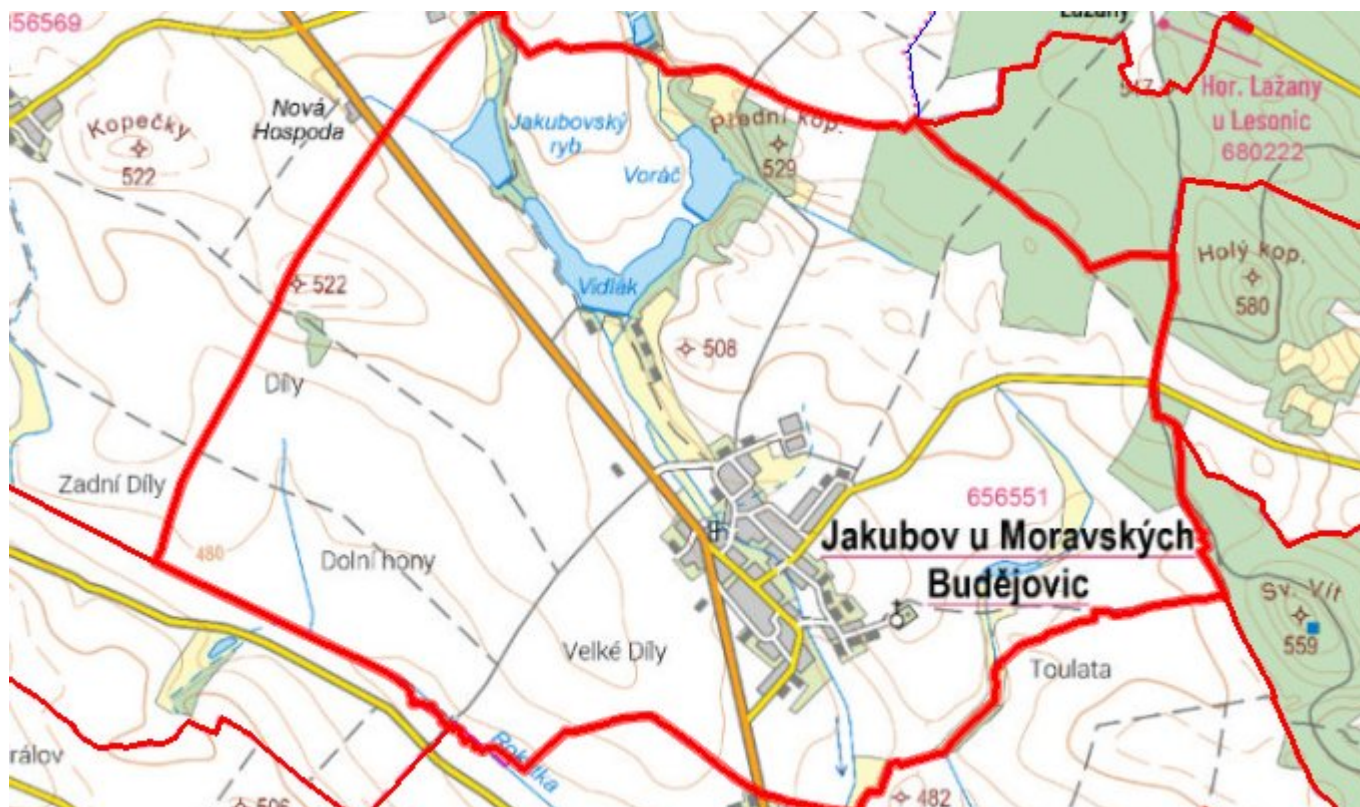
E.1 Předpokládané investiční náklady v letech 2015–2030 [tis. Kč]

Název části obce	Typ investice		
	Vodovody	Kanalizace	Celkem
Jakubov u Moravských Budějovic	16 500,0	23 000,0	39 500,0
Obec Jakobov u Moravských Budějovic celkem	16 500,0	23 000,0	39 500,0

E.2 Investiční náklady v letech 2001–2014 [tis. Kč]

Název části obce	Typ investice		
	Vodovody	Kanalizace	Celkem
Jakubov u Moravských Budějovic	-	-	-
Obec Jakobov u Moravských Budějovic celkem	-	-	-

E.3 Mapa



F. AKTUALIZACE

Datum projednání	Číslo projednání	Typ projednání	Popis
15. 12. 2015	0646/07/2015/ZK	usnesení zastupitelstva	Schválení komplexní aktualizace PRVKUK v roce 2015. Došlo ke sjednocení karet na úroveň obce.