

Dešov - CZ063.3710.6106.246 - stav 15. 12. 2015

A. OBEC

Dešov

Číslo obce PRVKUK	246
Kód obce PRVKUK	CZ063.3710.6106.246
Kód obce	590533
Číslo ORP (ČSÚ) Název ORP	1571 (6106) Moravské Budějovice
Číslo POU Název POU	3182 Moravské Budějovice



Členění obce

Úplný kód části obce PRVKUK	Název části obce	Kód části obce PRVKUK	Kód části obce RÚIAN
CZ063.3710.6106.246.01	Dešov	02572	25721

B. CHARAKTERISTIKA OBCE

B.1 Základní informace o obci

Obec Dešov leží jihozápadně od města Moravské Budějovice ve vzdálenosti cca 10 km.

B.2 Demografický vývoj (prognóza)

Název části obce	Obyvatelé	Počet obyvatel						
		2002	2005	2010	2015	2020	2025	2030

Dešov	Trvale bydlící	432	431	431	410	398	386	373
	Přechodně bydlící	88	88	88	88	88	88	88
	Celkem	520	519	519	498	486	474	461

B.3 Vývoj počtu obyvatel v obci (ČSÚ)

Obec
Dešov

C. VODOVODY

C.1 Počet obyvatel připojených na vodovod

Název části obce	Počet připojených na vodovod						
	2002	2005	2010	2015	2020	2025	2030
Dešov	419	419	419	407	395	383	370

C.2 Bilanční údaje

Položka	Jednotka	2002	2005	2010	2015	2020	2025	2030
Průměrná potřeba vody	m ³ /den	40	48	60	-	-	-	-
Maximální potřeba vody	m ³ /den	60	72	90	-	-	-	-
Voda specifická z VVR	l/os x den	70,55	79,85	97,74	-	-	-	-
Voda specifická z VFC	l/os x den	44,30	46,60	50,50	-	-	-	-
Voda specifická z VFD	l/os x den	40,00	42,30	46,20	-	-	-	-
Voda specifická z VFO	l/os x den	4,30	4,30	4,30	-	-	-	-
Voda specifická z VNF	l/os x den	26,25	33,25	47,24	-	-	-	-

C.4 Vodovody – popis stávajícího stavu

Obec Dešov má vybudovaný veřejný vodovod, napojený přes armaturní šachtu s redukčním ventilem na gravitační část jemnické větve oblastního vodovodu Třebíč. Řídícím vodojemem je VDJ Skalka 800 m³ (528,0/524,1 m n.m.). Obec je součástí skupinového vodovodu „Vranov“.

C.5 Vodovody – popis návrhového stavu

Vzhledem k technickému stavu části vodovodní sítě se předpokládá částečná obnova (rekonstrukce) vodovodní sítě včetně souvisejících objektů. Dále se navrhuje dostavba vodovodní sítě v lokalitách, kde dosud není

vybudována.

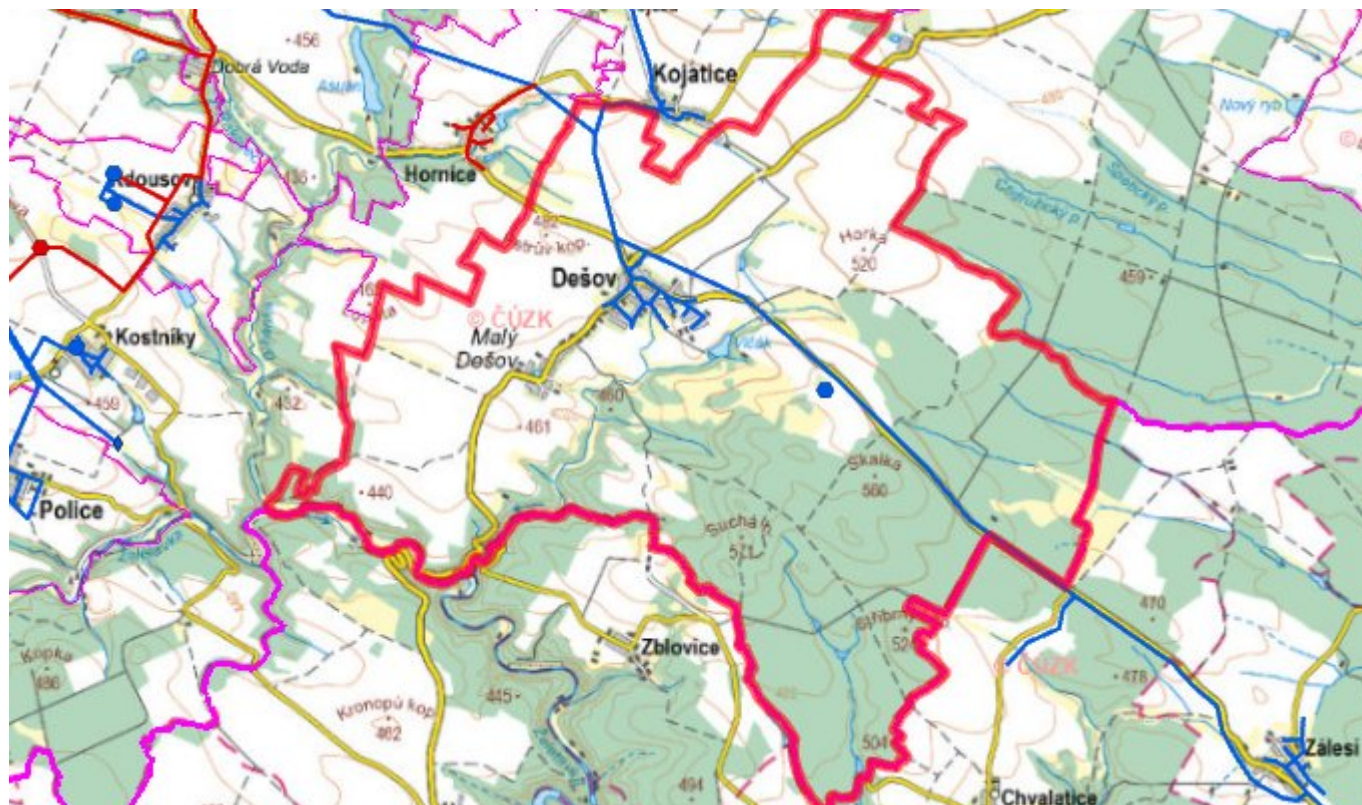
Navrhované zdroje pitné vody

S novými vodními zdroji se neuvažuje.

Časový harmonogram

V oblasti zásobování pitnou vodou se pro obec Dešov realizace navržených opatření předpokládá do r. 2030.

C.7 Mapa



D. KANALIZACE A ČOV

D.1 Počet obyvatel připojených na kanalizaci

Název části obce	Počet připojených na kanalizaci						
	2002	2005	2010	2015	2020	2025	2030
Dešov	488	488	488	-	-	-	-

D.2 Počet obyvatel připojených na ČOV

Název části obce	Počet připojených na ČOV						
	2002	2005	2010	2015	2020	2025	2030
Dešov	-	-	-	-	-	-	370

D.3 Bilanční údaje

Položka	Jednotka	2002	2005	2010	2015	2020	2025	2030
Produkce komunálních OV	m ³ /den	-	-	-	-	-	-	-
Produkce komunálního znečištění	kg/den	-	-	-	-	-	-	-
Produkce průmyslových OV	m ³ /den	-	-	-	-	-	-	-
Produkce znečištění průmyslových OV	kg/den	-	-	-	-	-	-	-

D.5 Kanalizace – popis stávajícího stavu

Obec má vybudovanou jednotnou kanalizační síť. Splaškové vody odtékají do Dešovského potoka.

V obci není vybudována čistírna odpadních vod.

D.6 Kanalizace – popis návrhového stavu

V obci je uvažováno s výstavbou nové kanalizace, odvádějící pouze splaškové vody. Stávající stoky budou plnit funkci dešťové kanalizace.

V obci bude vybudována čistírna odpadních vod.

V současnosti napojené obce (místní části): nejsou

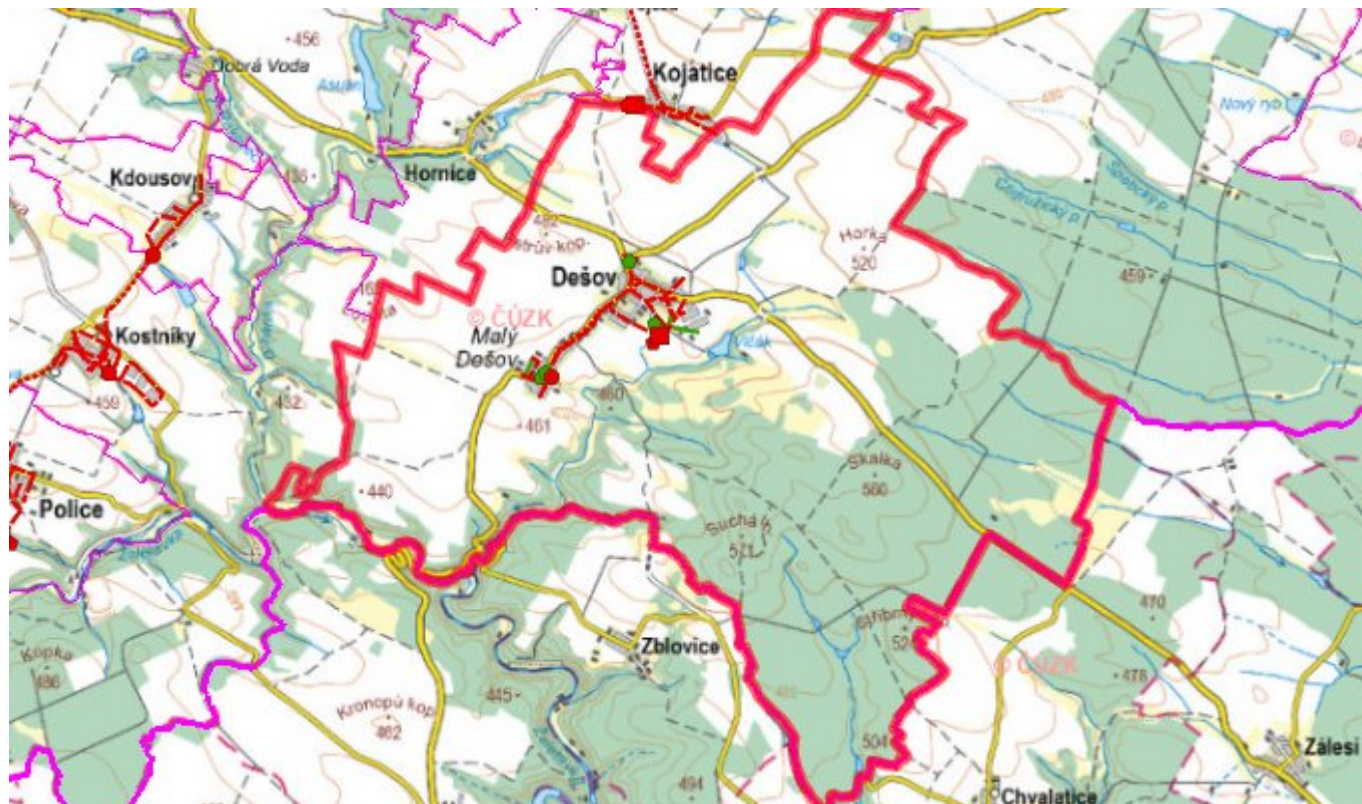
Nově napojené obce (místní části): Dešov

Návrhový svaz z obcí (místních částí): není

Časový harmonogram

V oblasti odkanalizování a čištění odpadních vod se pro obec Dešov realizace navrhovaných opatření předpokládá do r. 2030.

D.7 Mapa



E. EKONOMICKÁ ČÁST

Součástí PRVKUK není řešení problematiky imisních limitů ukazatelů přípustného znečištění povrchových vod dle přílohy 3 Nařízení vlády 61/2003 Sb. V nákladech na čistírny odpadních vod není počítáno s investicí do technologií, které zabezpečí splnění těchto limitů. Imisními limity se zabývají jednotlivé Plány povodí.

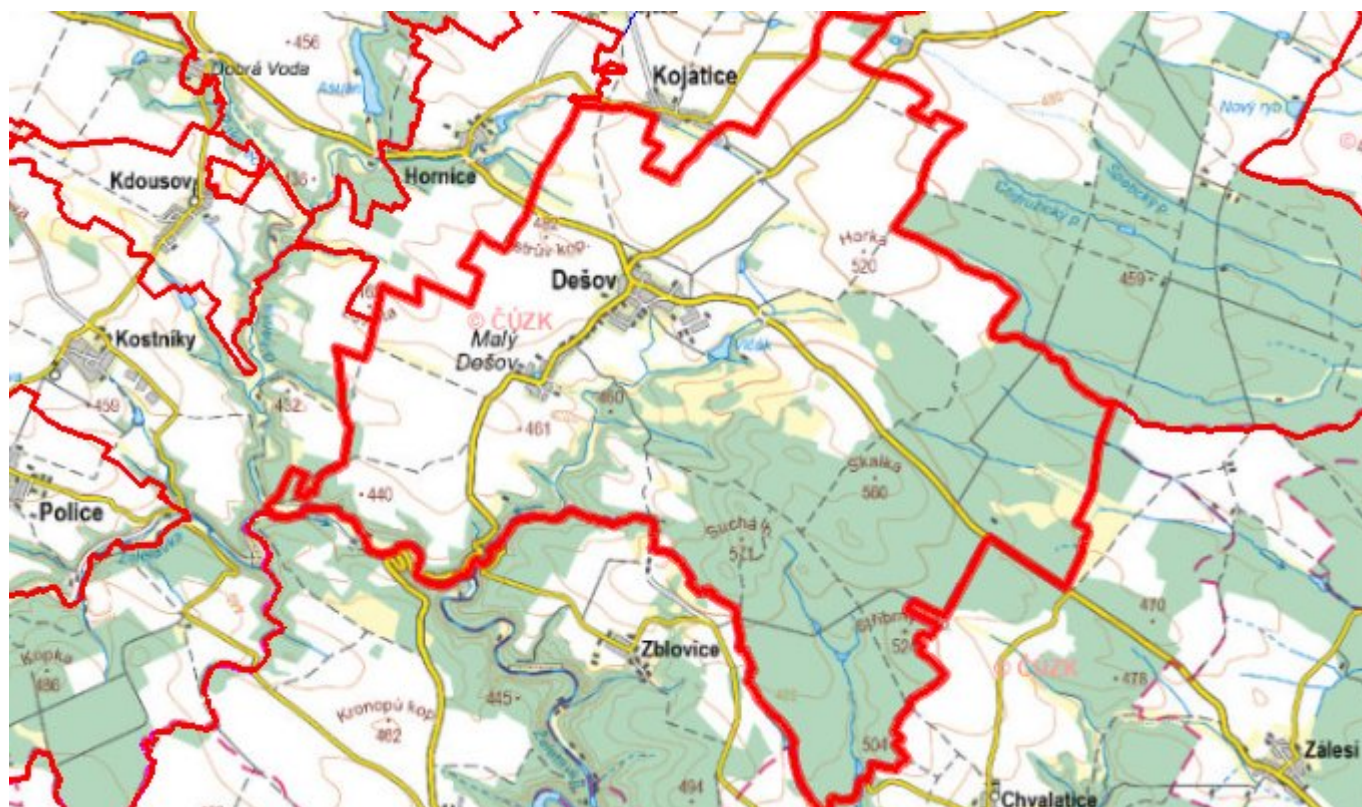
E.1 Předpokládané investiční náklady v letech 2015–2030 [tis. Kč]

Název části obce	Typ investice		
	Vodovody	Kanalizace	Celkem
Dešov	300,0	26 000,0	26 300,0
Obec Dešov celkem	300,0	26 000,0	26 300,0

E.2 Investiční náklady v letech 2001–2014 [tis. Kč]

Název části obce	Typ investice		
	Vodovody	Kanalizace	Celkem
Dešov	-	-	-
Obec Dešov celkem	-	-	-

E.3 Mapa



F. AKTUALIZACE

Datum projednání	Číslo projednání	Typ projednání	Popis
15. 12. 2015	0646/07/2015/ZK	usnesení zastupitelstva	Schválení komplexní aktualizace PRVKUK v roce 2015. Došlo ke sjednocení karet na úroveň obce.