

Častohostice - CZ063.3710.6106.244 - stav 15. 12. 2015

A. OBEC

Častohostice

Číslo obce PRVKUK	244
Kód obce PRVKUK	CZ063.3710.6106.244
Kód obce	553964
Číslo ORP (ČSÚ) Název ORP	1571 (6106) Moravské Budějovice
Číslo POU Název POU	3182 Moravské Budějovice



Členění obce

Úplný kód části obce PRVKUK	Název části obce	Kód části obce PRVKUK	Kód části obce RÚIAN
CZ063.3710.6106.244.01	Častohostice	18044	180441

B. CHARAKTERISTIKA OBCE

B.1 Základní informace o obci

Obec Častohostice leží jižně od města Moravské Budějovice, ve vzdálenosti cca 4km. Obcí protéká vodní tok Jevišovka.

B.2 Demografický vývoj (prognóza)

Název části obce	Obyvatelé	Počet obyvatel						
		2002	2005	2010	2015	2020	2025	2030
Častohostice	Trvale bydlící	179	179	179	199	198	198	197
	Přechodně bydlící	9	9	9	9	9	9	9
	Celkem	188	188	188	208	207	207	206

B.3 Vývoj počtu obyvatel v obci (ČSÚ)

Obec
Častohostice

C. VODOVODY

C.1 Počet obyvatel připojených na vodovod

Název části obce	Počet připojených na vodovod						
	2002	2005	2010	2015	2020	2025	2030
Častohostice	177	177	177	199	198	198	197

C.2 Bilanční údaje

Položka	Jednotka	2002	2005	2010	2015	2020	2025	2030
Průměrná potřeba vody	m ³ /den	15	19	24	-	-	-	-
Maximální potřeba vody	m ³ /den	23	28	36	-	-	-	-
Voda specifická z VVR	l/os x den	62,73	73,04	92,36	-	-	-	-
Voda specifická z VFC	l/os x den	37,90	42,00	48,90	-	-	-	-
Voda specifická z VFD	l/os x den	32,10	36,20	43,10	-	-	-	-
Voda specifická z VFO	l/os x den	5,80	5,80	5,80	-	-	-	-
Voda specifická z VNF	l/os x den	24,83	31,04	43,46	-	-	-	-

C.4 Vodovody – popis stávajícího stavu

Obec Častohostice má vybudovaný veřejný skupinový vodovod Častohostice – Vesce, napojený na oblastní vodovod Třebíč, větev Častohostickou. Do rozvodné sítě je voda dodávána gravitačně z věžového VDJ Častohostice 500 m³ (483,2/477,6 m n.m.). V katastru obce se nachází VDJ s čerpací stanicí Častohostice 2000 m³ (434,7/429,3 m n.m.), plněný gravitačně z úpravny vody Štítary, který čerpá vodu do VDJ Nové Syrovice a

Moravské Budějovice.

C.5 Vodovody – popis návrhového stavu

Vzhledem k technickému stavu části vodovodní sítě se předpokládá částečná obnova (rekonstrukce) vodovodní sítě včetně souvisejících objektů. Dále se navrhuje dostavba vodovodní sítě v lokalitách, kde dosud není vybudována.

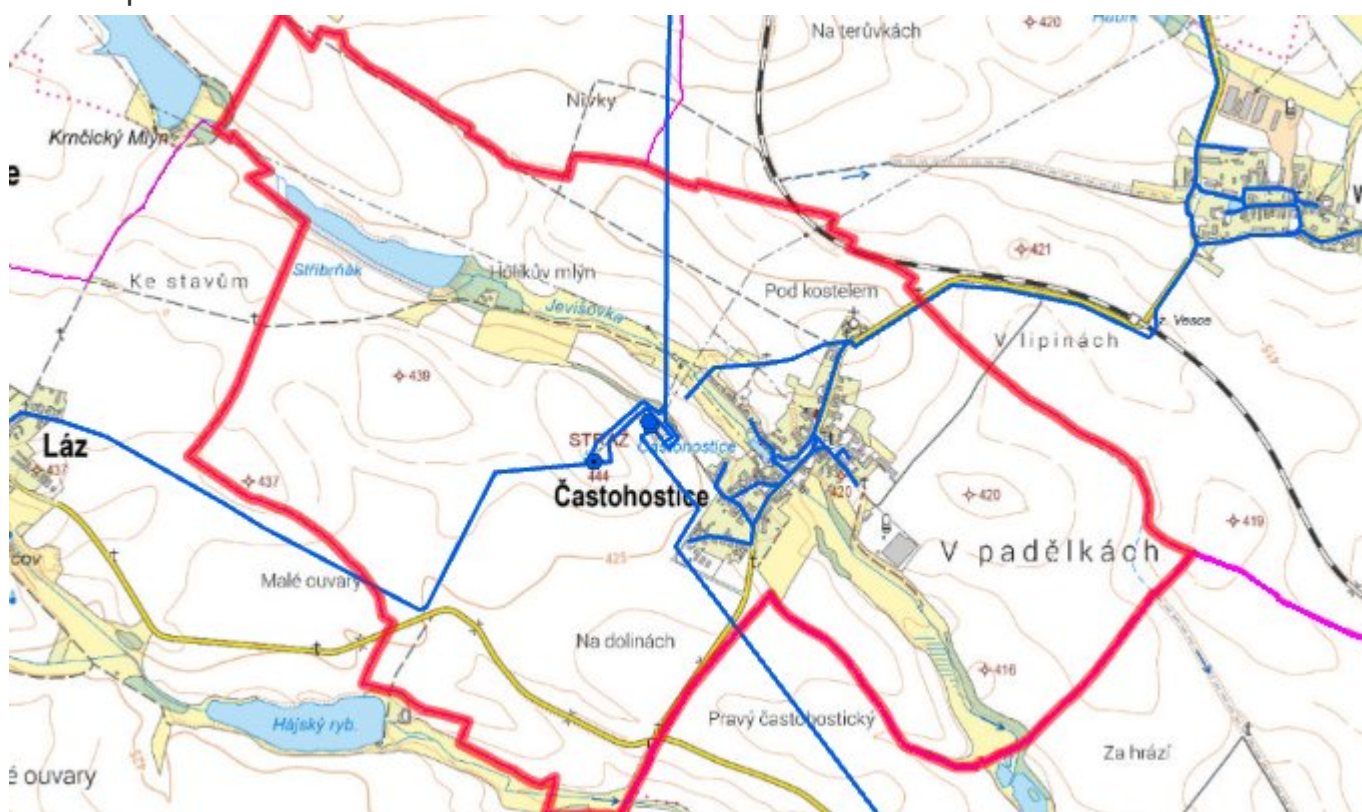
Navrhované zdroje pitné vody

S novými vodními zdroji se neuvažuje.

Časový harmonogram

V oblasti zásobování pitnou vodou se pro obec Častohostice realizace navrhovaných opatření předpokládá do r. 2030.

C.7 Mapa



D. KANALIZACE A ČOV

D.1 Počet obyvatel připojených na kanalizaci

Název části obce	Počet připojených na kanalizaci						
	2002	2005	2010	2015	2020	2025	2030
Častohostice	-	-	-	-	-	-	-

D.2 Počet obyvatel připojených na ČOV

Název části obce	Počet připojených na ČOV						
	2002	2005	2010	2015	2020	2025	2030
Častohostice	-	-	-	-	-	-	197

D.3 Bilanční údaje

Položka	Jednotka	2002	2005	2010	2015	2020	2025	2030
Produkce komunálních OV	m ³ /den	-	-	-	-	-	-	-
Produkce komunálního znečištění	kg/den	-	-	-	-	-	-	-
Produkce průmyslových OV	m ³ /den	-	-	-	-	-	-	-
Produkce znečištění průmyslových OV	kg/den	-	-	-	-	-	-	-

D.5 Kanalizace – popis stávajícího stavu

Obec nemá v současnosti vybudovanou veřejnou kanalizační síť. Odpadní vody jsou individuálně zachycovány v jímkách, nebo septických.

V obci není vybudována čistírna odpadních vod.

D.6 Kanalizace – popis návrhového stavu

V obci je uvažováno s výstavbou nové kanalizace, odvádějící pouze splaškové vody.

V obci bude vybudována čistírna odpadních vod.

V současnosti napojené obce (místní části): nejsou

Nově napojené obce (místní části): Častohostice

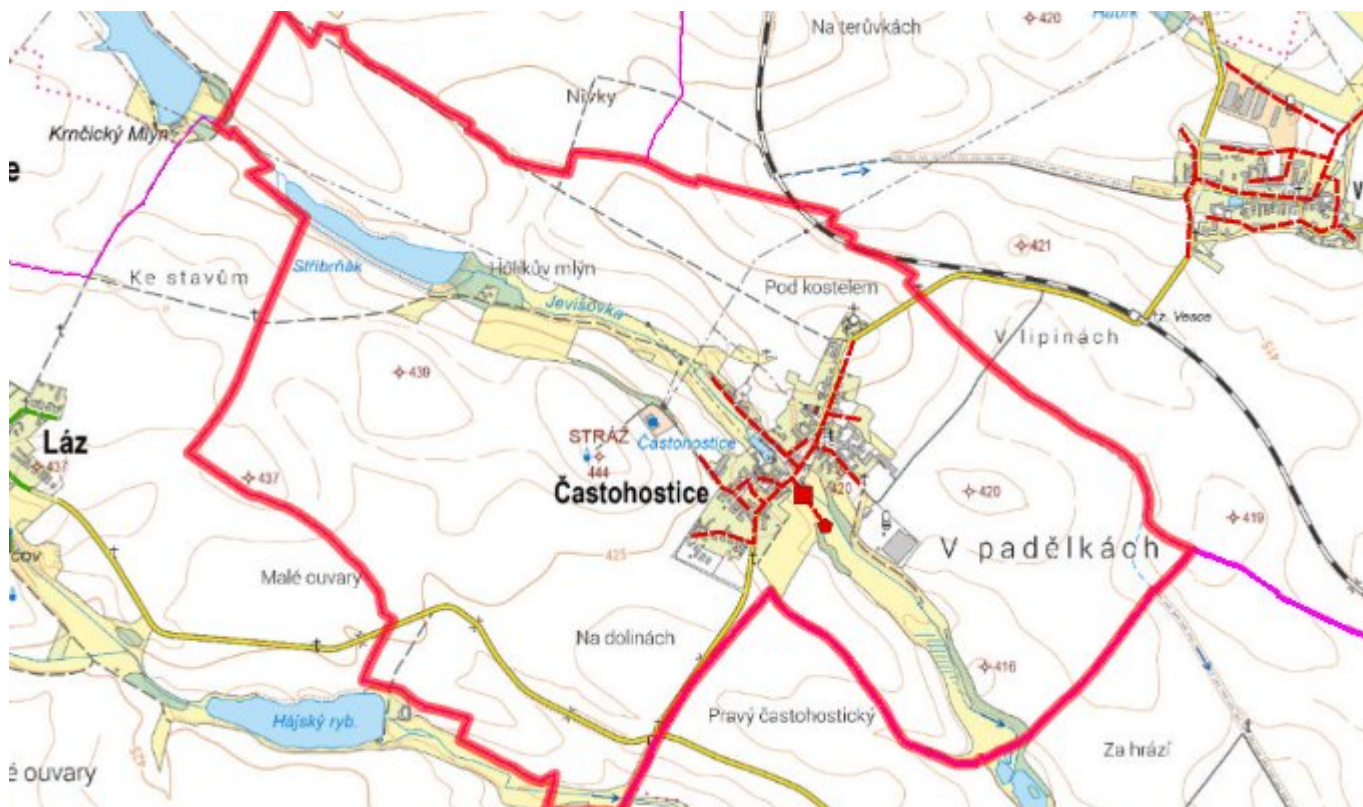
Návrhový svoz z obcí (místních částí): není

Pokud nebude zajištěna výstavba čistírny odpadních vod, budou vzhledem k nízkému počtu obyvatel odpadní vody z jednotlivých domácností zneškodňovány individuálním způsobem (např. domovní čistírny odpadních vod, jímky na vyvážení).

Časový harmonogram

V oblasti odkanalizování a čištění odpadních vod se pro obec Častohostice realizace navrhovaných opatření předpokládá do r. 2030.

D.7 Mapa



E. EKONOMICKÁ ČÁST

Součástí PRVKUK není řešení problematiky imisních limitů ukazatelů přípustného znečištění povrchových vod dle přílohy 3 Nařízení vlády 61/2003 Sb. V nákladech na čistírny odpadních vod není počítáno s investicí do technologií, které zabezpečí splnění těchto limitů. Imisními limity se zabývají jednotlivé Plány povodí.

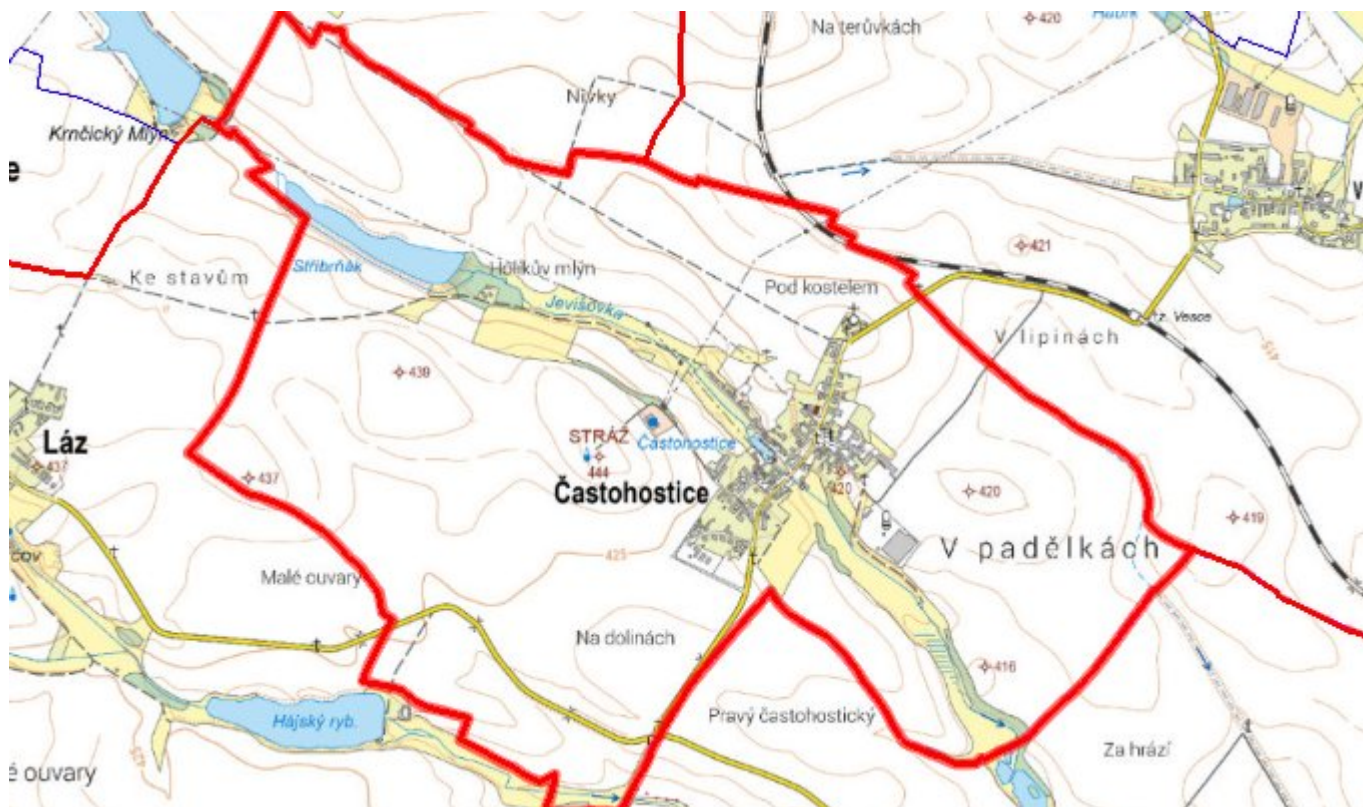
E.1 Předpokládané investiční náklady v letech 2015–2030 [tis. Kč]

Název části obce	Typ investice		
	Vodovody	Kanalizace	Celkem
Častohostice	300,0	10 500,0	10 800,0
Obec Častohostice celkem	300,0	10 500,0	10 800,0

E.2 Investiční náklady v letech 2001–2014 [tis. Kč]

Název části obce	Typ investice		
	Vodovody	Kanalizace	Celkem
Častohostice	-	-	-
Obec Častohostice celkem	-	-	-

E.3 Mapa



F. AKTUALIZACE

Datum projednání	Číslo projednání	Typ projednání	Popis
15. 12. 2015	0646/07/2015/ZK	usnesení zastupitelstva	Schválení komplexní aktualizace PRVKUK v roce 2015. Došlo ke sjednocení karet na úroveň obce.