

Cidlina - CZ063.3710.6106.243 - stav 15. 12. 2015

A. OBEC

Cidlina

Číslo obce PRVKUK	243
Kód obce PRVKUK	CZ063.3710.6106.243
Kód obce	590428
Číslo ORP (ČSÚ) Název ORP	1571 (6106) Moravské Budějovice
Číslo POU Název POU	3182 Moravské Budějovice



Členění obce

Úplný kód části obce PRVKUK	Název části obce	Kód části obce PRVKUK	Kód části obce RÚIAN
CZ063.3710.6106.243.01	Cidlina	01773	17736

B. CHARAKTERISTIKA OBCE

B.1 Základní informace o obci

Obec Cidlina leží severozápadně od města Moravské Budějovice ve vzdálenosti cca 10 km. Obcí protéká vodní tok Cidlina.

B.2 Demografický vývoj (prognóza)

Název části obce	Obyvatelé	Počet obyvatel						
		2002	2005	2010	2015	2020	2025	2030

Cidlina	Trvale bydlící	117	117	117	95	88	80	73
	Přechodně bydlící	16	16	16	35	40	40	45
	Celkem	133	133	133	130	128	120	118

B.3 Vývoj počtu obyvatel v obci (ČSÚ)

Obec
Cidlina

C. VODOVODY

C.1 Počet obyvatel připojených na vodovod

Název části obce	Počet připojených na vodovod						
	2002	2005	2010	2015	2020	2025	2030
Cidlina	-	-	-	-	-	-	118

C.2 Bilanční údaje

Položka	Jednotka	2002	2005	2010	2015	2020	2025	2030
Průměrná potřeba vody	m ³ /den	-	-	-	-	-	-	-
Maximální potřeba vody	m ³ /den	-	-	-	-	-	-	-
Voda specifická z VVR	l/os x den	-	-	-	-	-	-	-
Voda specifická z VFC	l/os x den	-	-	-	-	-	-	-
Voda specifická z VFD	l/os x den	-	-	-	-	-	-	-
Voda specifická z VFO	l/os x den	-	-	-	-	-	-	-
Voda specifická z VNF	l/os x den	-	-	-	-	-	-	-

C.4 Vodovody – popis stávajícího stavu

Obec Cidlina nemá dosud vybudovaný veřejný vodovod obyvatelé jsou zásobeni individuálně z vlastních studní.

C.5 Vodovody – popis návrhového stavu

Obec bude napojena na oblastní vodovod Třebíč přes připravovaný VDJ Babice 300 m³ (570,0 m n.m.). Rozvodná síť bude z VDJ zásobena gravitačně.

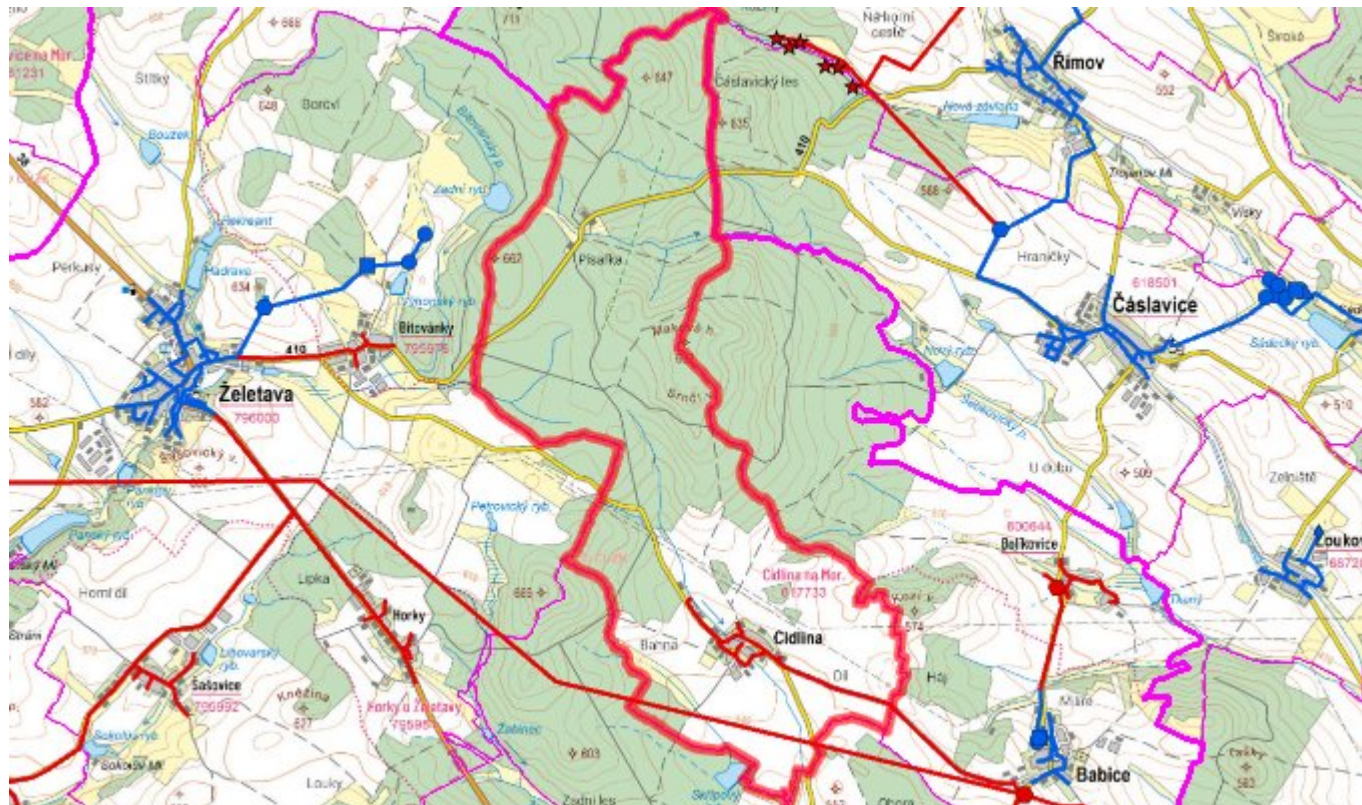
Navrhované zdroje pitné vody

Pro obec se uvažuje se zásobením ze společného zdroje pro oblastní vodovod Třebíč, z úpravny vody Štítary (povrchový zdroj Vranov).

Časový harmonogram

V oblasti zásobování pitnou vodou se pro obec Cidlina realizace navrhovaných opatření předpokládá do r. 2030.

C.7 Mapa



D. KANALIZACE A ČOV

D.1 Počet obyvatel připojených na kanalizaci

Název části obce	Počet připojených na kanalizaci						
	2002	2005	2010	2015	2020	2025	2030
Cidlina	-	-	-	-	-	-	118

D.2 Počet obyvatel připojených na ČOV

Název části obce	Počet připojených na ČOV						
	2002	2005	2010	2015	2020	2025	2030
Cidlina	-	-	-	-	-	-	118

D.3 Bilanční údaje

Položka	Jednotka	2002	2005	2010	2015	2020	2025	2030

Produkce komunálních OV	m ³ /den	-	-	-	-	-	-	-
Produkce komunálního znečištění	kg/den	-	-	-	-	-	-	-
Produkce průmyslových OV	m ³ /den	-	-	-	-	-	-	-
Produkce znečištění průmyslových OV	kg/den	-	-	-	-	-	-	-

D.5 Kanalizace – popis stávajícího stavu

Obec nemá v současnosti vybudovanou veřejnou kanalizační síť. Odpadní vody jsou individuálně zachycovány v jímkách, nebo septicích.

V obci není vybudována čistírna odpadních vod.

D.6 Kanalizace – popis návrhového stavu

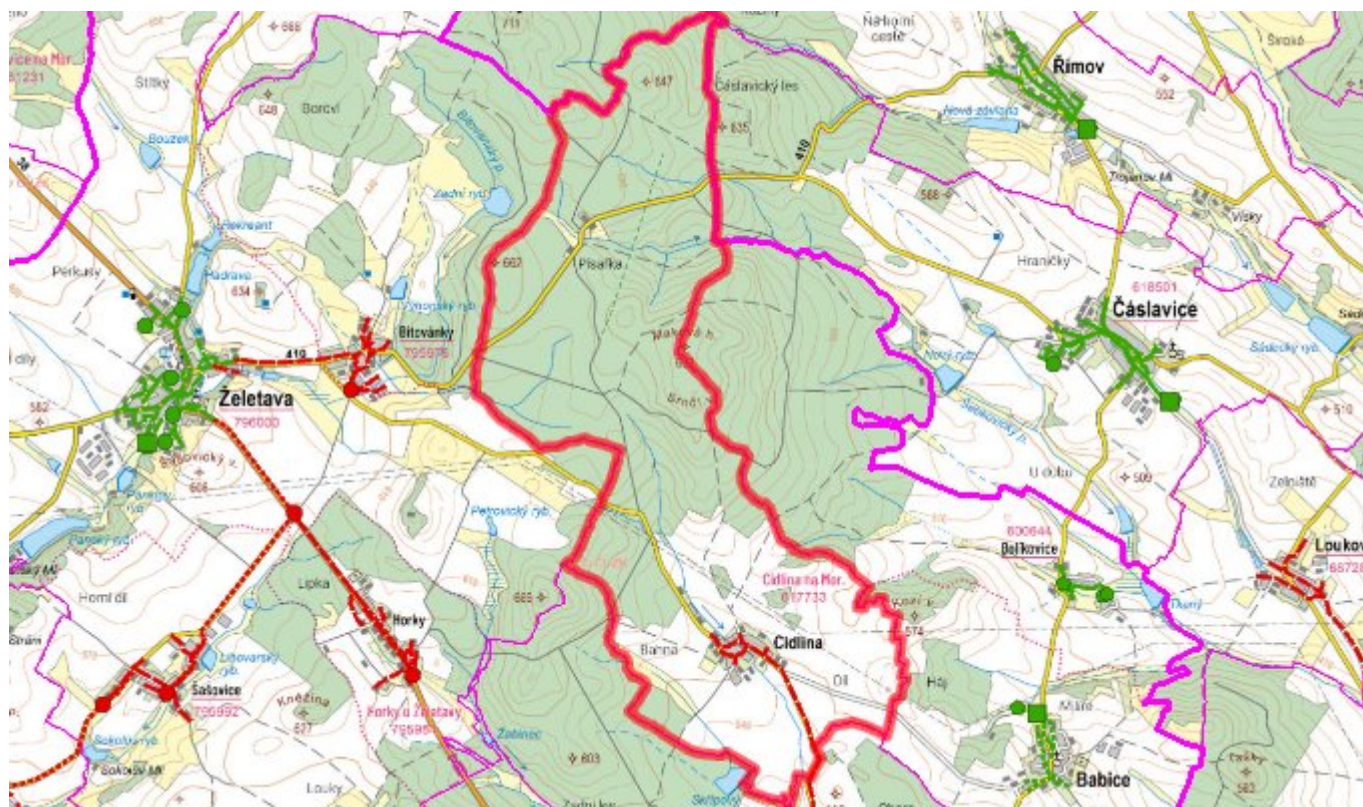
V obci je uvažováno s výstavbou nové kanalizace, odvádějící pouze splaškové vody. Splašky budou odváděny sběračem na ČOV Lesonice.

Pokud nebude zajištěno napojení na čistírnu odpadních vod, budou vzhledem k nízkému počtu obyvatel odpadní vody z jednotlivých domácností zneškodňovány individuálním způsobem (např. domovní čistírny odpadních vod, jímky na vyvážení).

Časový harmonogram

V oblasti odkanalizování a čištění odpadních vod se pro obec Cidlina realizace navrhovaných opatření předpokládá do r. 2030.

D.7 Mapa



E. EKONOMICKÁ ČÁST

Součástí PRVKUK není řešení problematiky imisních limitů ukazatelů přípustného znečištění povrchových vod dle přílohy 3 Nařízení vlády 61/2003 Sb. V nákladech na čistírny odpadních vod není počítáno s investicí do technologií, které zabezpečí splnění těchto limitů. Imisními limity se zabývají jednotlivé Plány povodí.

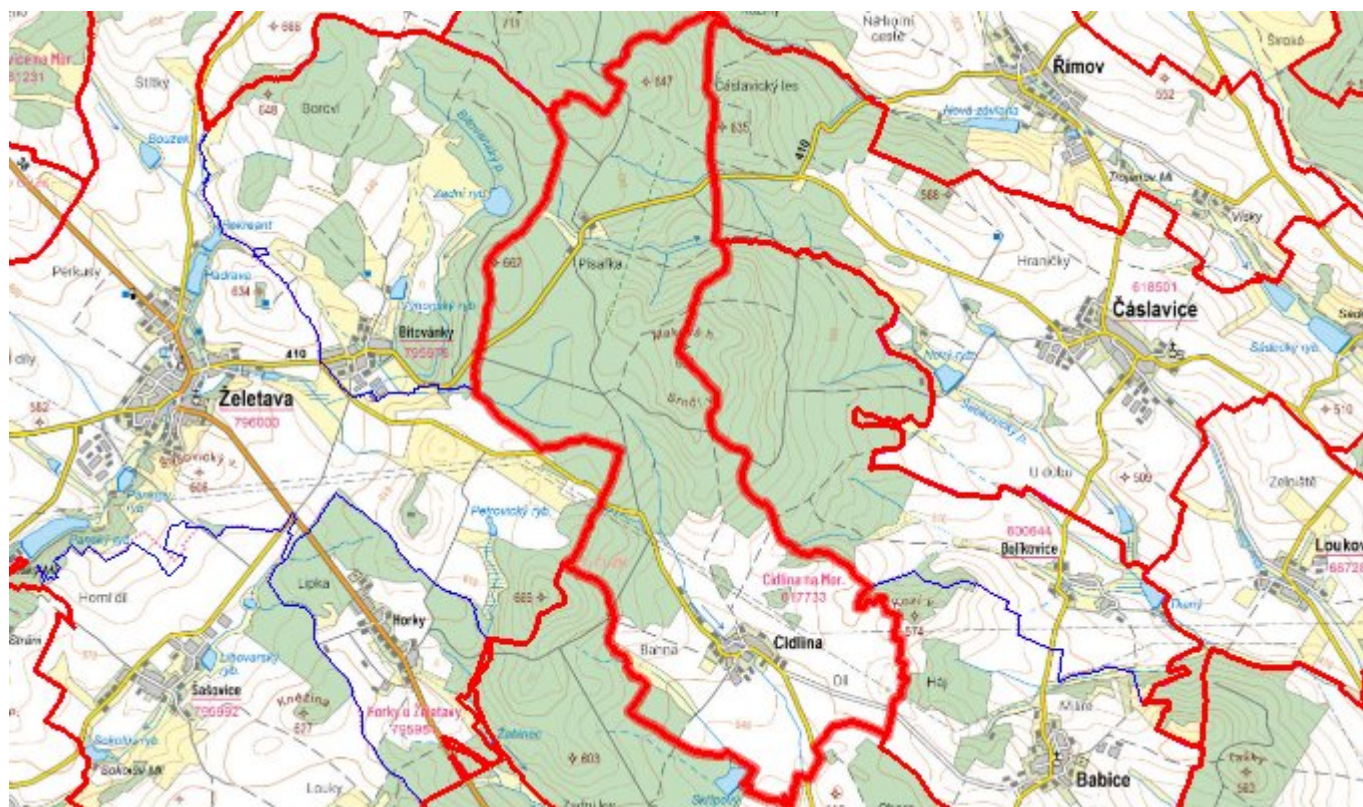
E.1 Předpokládané investiční náklady v letech 2015–2030 [tis. Kč]

Název části obce	Typ investice		
	Vodovody	Kanalizace	Celkem
Cidlina	11 800,0	12 100,0	23 900,0
Obec Cidlina celkem	11 800,0	12 100,0	23 900,0

E.2 Investiční náklady v letech 2001–2014 [tis. Kč]

Název části obce	Typ investice		
	Vodovody	Kanalizace	Celkem
Cidlina	-	-	-
Obec Cidlina celkem	-	-	-

E.3 Mapa



F. AKTUALIZACE

Datum projednání	Číslo projednání	Typ projednání	Popis
15. 12. 2015	0646/07/2015/ZK	usnesení zastupitelstva	Schválení komplexní aktualizace PRVKUK v roce 2015. Došlo ke sjednocení karet na úroveň obce.