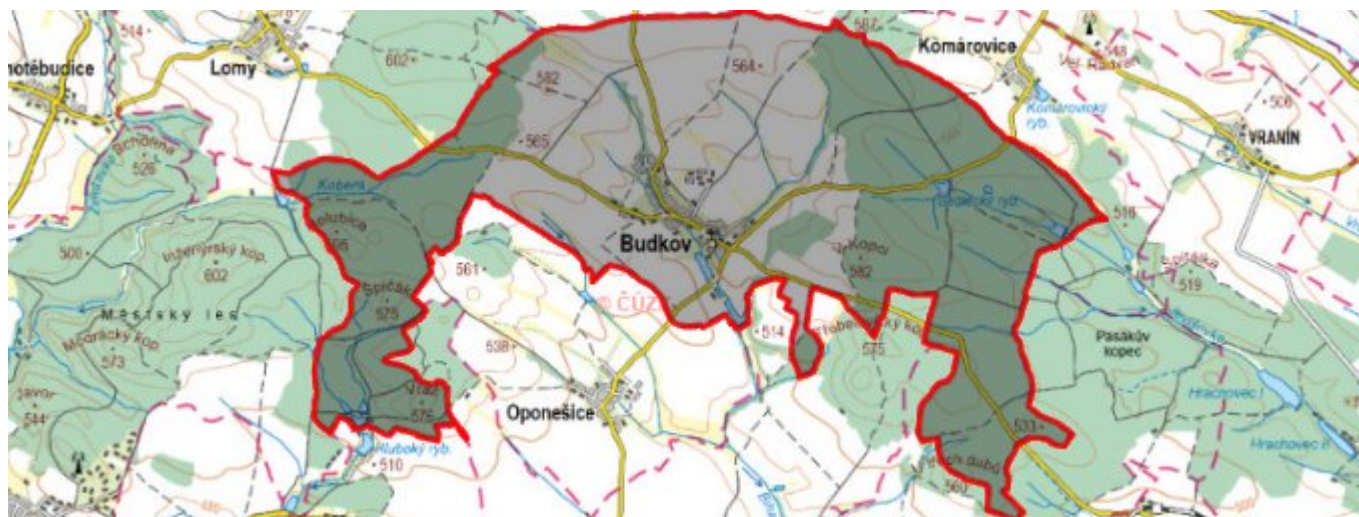


# Budkov - CZ063.3710.6106.242 - stav 15. 12. 2015

## A. OBEC

Budkov

<b>Číslo obce PRVKUK</b>	242
<b>Kód obce PRVKUK</b>	CZ063.3710.6106.242
<b>Kód obce</b>	590410
<b>Číslo ORP (ČSÚ)</b> <b>Název ORP</b>	1571 (6106) Moravské Budějovice
<b>Číslo POU</b> <b>Název POU</b>	3174 Jemnice



## Členění obce

<b>Úplný kód části obce PRVKUK</b>	<b>Název části obce</b>	<b>Kód části obce PRVKUK</b>	<b>Kód části obce RÚIAN</b>
CZ063.3710.6106.242.01	Budkov	01558	15580

## B. CHARAKTERISTIKA OBCE

### B.1 Základní informace o obci

Obec Budkov leží západně od města Moravské Budějovice ve vzdálenosti cca 12 km. Obcí protéká vodní tok Bihanka.

### B.2 Demografický vývoj (prognóza)

<b>Název části obce</b>	<b>Obyvatelé</b>	<b>Počet obyvatel</b>						
		<b>2002</b>	<b>2005</b>	<b>2010</b>	<b>2015</b>	<b>2020</b>	<b>2025</b>	<b>2030</b>

<b>Budkov</b>	Trvale bydlící	378	377	377	364	354	344	332
	Přechodně bydlící	18	18	18	18	18	18	18
	Celkem	396	395	395	382	372	362	350

### B.3 Vývoj počtu obyvatel v obci (ČSÚ)

<b>Obec</b>
Budkov

## C. VODOVODY

### C.1 Počet obyvatel připojených na vodovod

<b>Název části obce</b>	<b>Počet připojených na vodovod</b>						
	<b>2002</b>	<b>2005</b>	<b>2010</b>	<b>2015</b>	<b>2020</b>	<b>2025</b>	<b>2030</b>
<b>Budkov</b>	-	-	-	347	337	327	315

### C.2 Bilanční údaje

<b>Položka</b>	<b>Jednotka</b>	<b>2002</b>	<b>2005</b>	<b>2010</b>	<b>2015</b>	<b>2020</b>	<b>2025</b>	<b>2030</b>
Průměrná potřeba vody	m <sup>3</sup> /den	-	-	-	-	-	-	-
Maximální potřeba vody	m <sup>3</sup> /den	-	-	-	-	-	-	-
Voda specifická z VVR	l/os x den	-	-	-	-	-	-	-
Voda specifická z VFC	l/os x den	-	-	-	-	-	-	-
Voda specifická z VFD	l/os x den	-	-	-	-	-	-	-
Voda specifická z VFO	l/os x den	-	-	-	-	-	-	-
Voda specifická z VNF	l/os x den	-	-	-	-	-	-	-

### C.4 Vodovody – popis stávajícího stavu

V obci Budkov je vybudovaný veřejný vodovod. Tlakové pásmo řídí VDJ Oponešice 100 m<sup>3</sup> (562,8/555,6 m n.m.).

### C.5 Vodovody – popis návrhového stavu

Navrhuje se dostavba vodovodní sítě v lokalitách, kde dosud není vybudována.

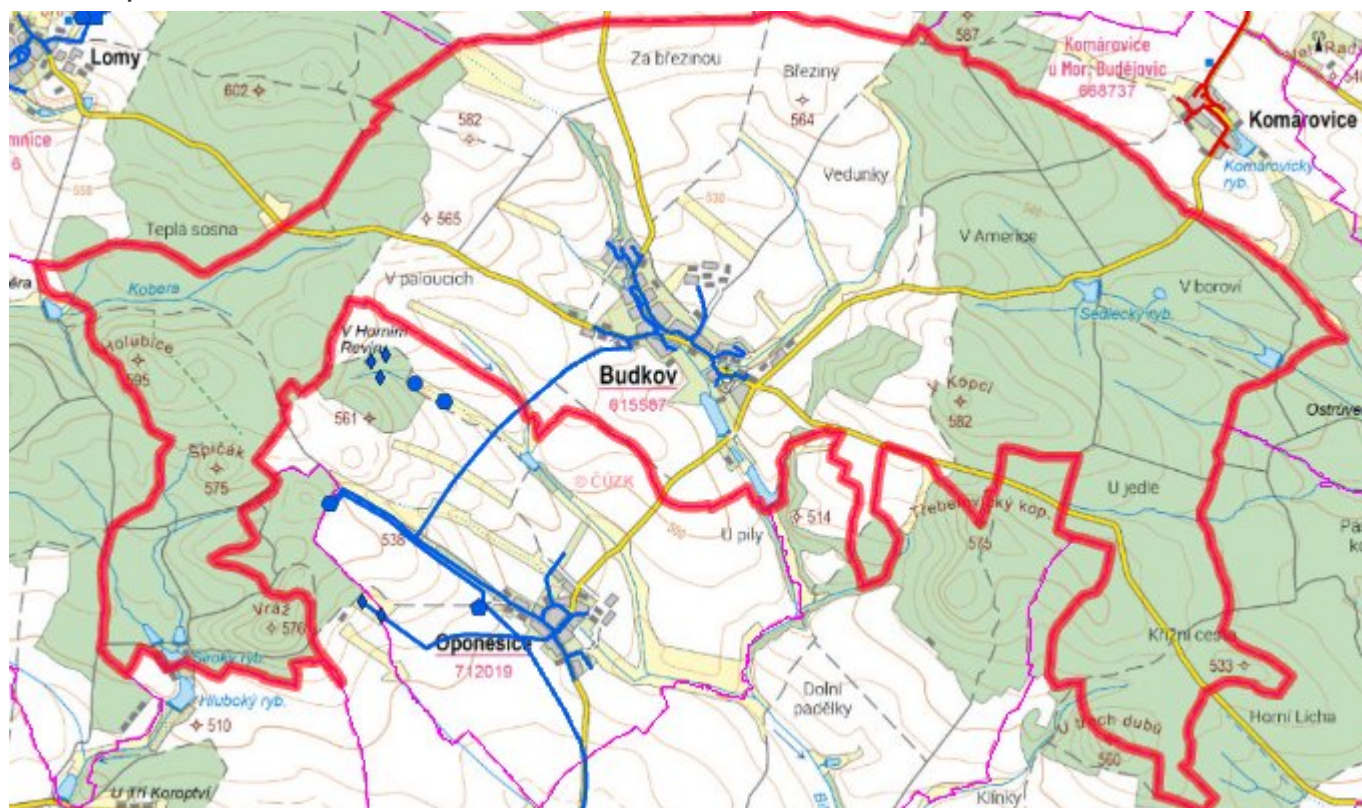
#### **Navrhované zdroje pitné vody**

S novými vodními zdroji se neuvažuje.

## Časový harmonogram

V oblasti zásobování pitnou vodou se pro obec Budkov realizace navrhovaných opatření předpokládá do r. 2030.

### C.7 Mapa



## D. KANALIZACE A ČOV

### D.1 Počet obyvatel připojených na kanalizaci

Název části obce	Počet připojených na kanalizaci						
	2002	2005	2010	2015	2020	2025	2030
<b>Budkov</b>	396	395	395	-	-	-	-

### D.2 Počet obyvatel připojených na ČOV

Název části obce	Počet připojených na ČOV						
	2002	2005	2010	2015	2020	2025	2030
<b>Budkov</b>	-	-	-	-	-	-	315

### D.3 Bilanční údaje

Položka	Jednotka	2002	2005	2010	2015	2020	2025	2030
Produkce komunálních OV	m <sup>3</sup> /den	-	-	-	-	-	-	-

Produkce komunálního znečištění	kg/den	-	-	-	-	-	-	-
Produkce průmyslových OV	m <sup>3</sup> /den	-	-	-	-	-	-	-
Produkce znečištění průmyslových OV	kg/den	-	-	-	-	-	-	-

## D.5 Kanalizace – popis stávajícího stavu

Obec má vybudovanou jednotnou kanalizační síť.

V obci není vybudována čistírna odpadních vod.

## D.6 Kanalizace – popis návrhového stavu

Je uvažováno s výstavbou nové kanalizace, odvádějící pouze splaškové vody. Stávající stoky budou plnit funkci dešťové kanalizace.

V obci bude vybudována čistírna odpadních vod.

V současnosti napojené obce (místní části): nejsou

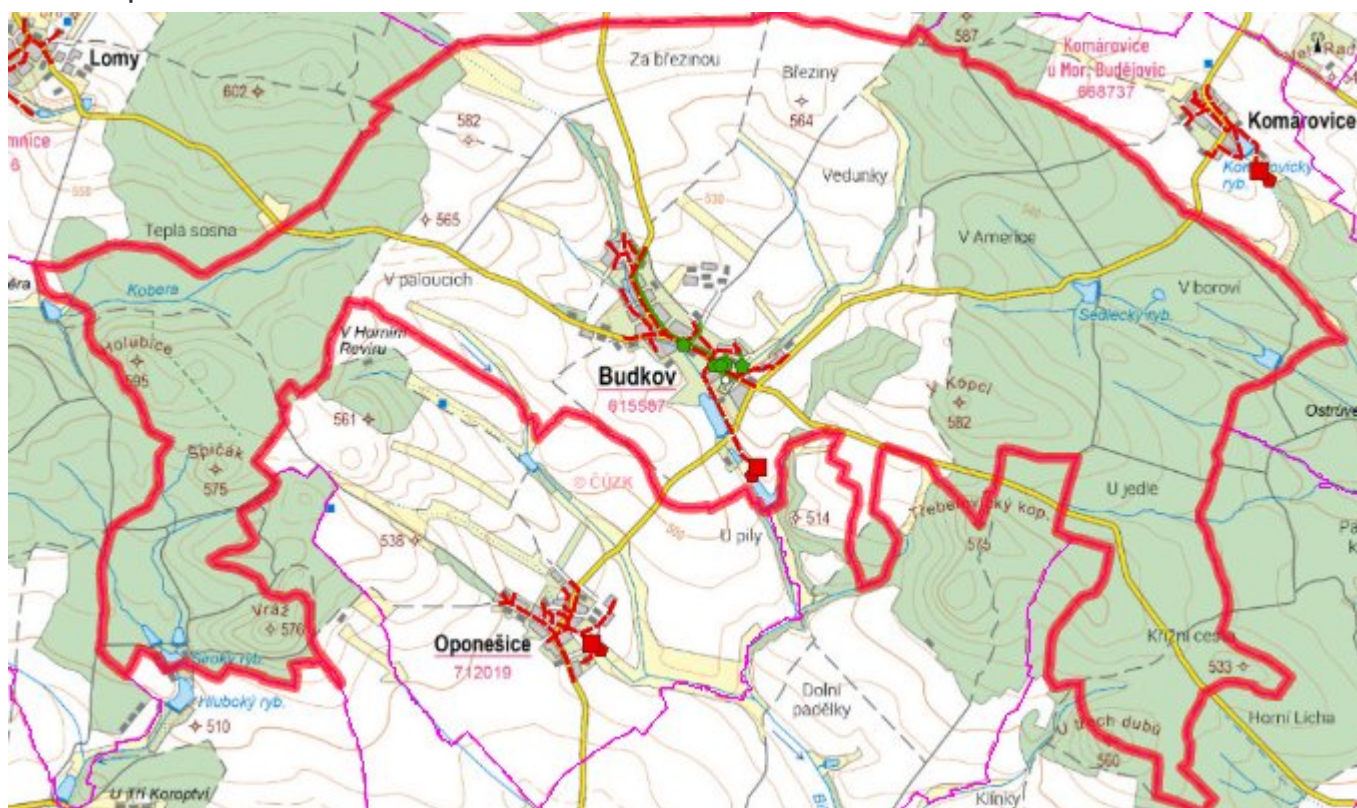
Nově napojené obce (místní části): Budkov

Návrhový svoz z obcí (místních částí): není

## Časový harmonogram

V oblasti odkanalizování a čištění odpadních vod se pro obec Budkov realizace navrhovaných opatření předpokládá do r. 2030.

## D.7 Mapa



## E. EKONOMICKÁ ČÁST

Součástí PRVKUK není řešení problematiky imisních limitů ukazatelů přípustného znečištění povrchových vod dle přílohy 3 Nařízení vlády 61/2003 Sb. V nákladech na čistírny odpadních vod není počítáno s investicí do technologií, které zabezpečí splnění těchto limitů. Imisními limity se zabývají jednotlivé Plány povodí.

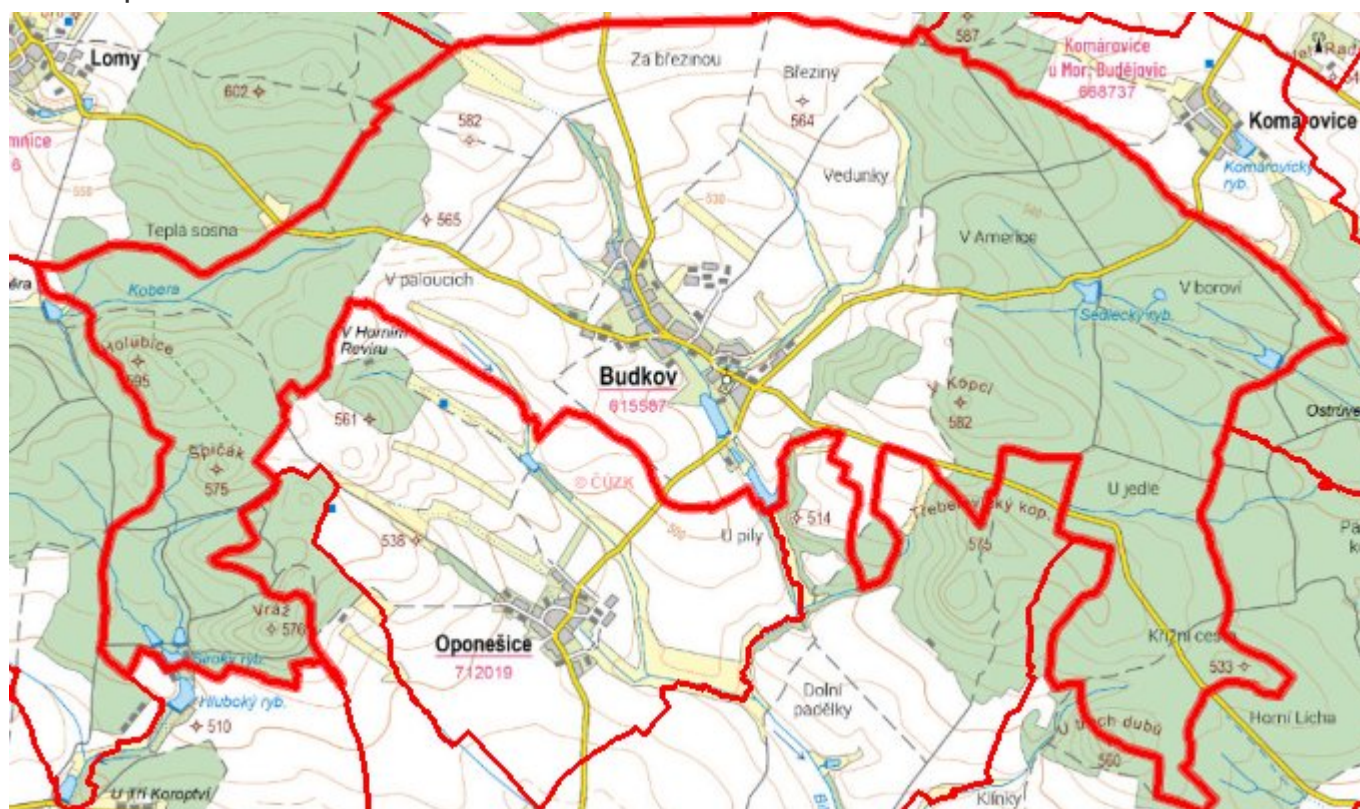
### E.1 Předpokládané investiční náklady v letech 2015–2030 [tis. Kč]

Název části obce	Typ investice		
	Vodovody	Kanalizace	Celkem
<b>Budkov</b>	-	22 000,0	22 000,0
<b>Obec Budkov celkem</b>	-	<b>22 000,0</b>	<b>22 000,0</b>

### E.2 Investiční náklady v letech 2001–2014 [tis. Kč]

Název části obce	Typ investice		
	Vodovody	Kanalizace	Celkem
<b>Budkov</b>	6 705,0	-	6 705,0
<b>Obec Budkov celkem</b>	<b>6 705,0</b>	-	<b>6 705,0</b>

### E.3 Mapa



## F. AKTUALIZACE

<b>Datum projednání</b>	<b>Číslo projednání</b>	<b>Typ projednání</b>	<b>Popis</b>
15. 12. 2015	0646/07/2015/ZK	usnesení zastupitelstva	Schválení komplexní aktualizace PRVKUK v roce 2015. Došlo ke sjednocení karet na úroveň obce.