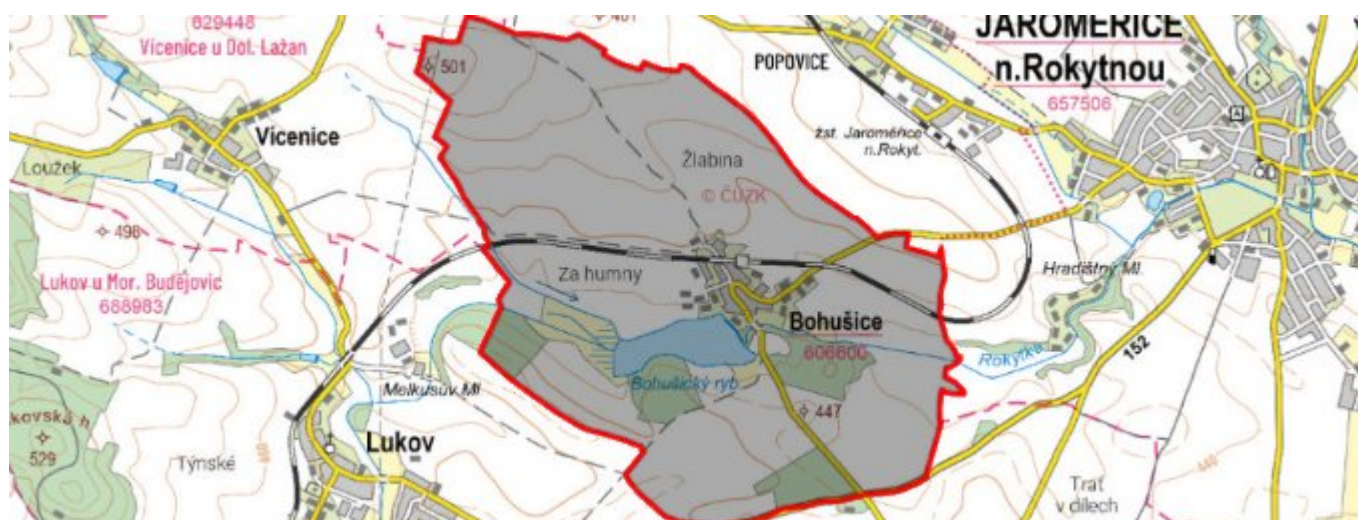


Bohušice - CZ063.3710.6106.241 - stav 15. 12. 2015

A. OBEC

Bohušice

Číslo obce PRVKUK	241
Kód obce PRVKUK	CZ063.3710.6106.241
Kód obce	550400
Číslo ORP (ČSÚ) Název ORP	1571 (6106) Moravské Budějovice
Číslo POU Název POU	3182 Moravské Budějovice



Členění obce

Úplný kód části obce PRVKUK	Název části obce	Kód části obce PRVKUK	Kód části obce RÚIAN
CZ063.3710.6106.241.01	Bohušice	00660	6602

B. CHARAKTERISTIKA OBCE

B.1 Základní informace o obci

Obec Bohušice leží severozápadně od města Moravské Budějovice, ve vzdálenosti cca 4 km. Obcí protéká vodní tok Rokytnka.

B.2 Demografický vývoj (prognóza)

Název části obce	Obyvatelé	Počet obyvatel						
		2002	2005	2010	2015	2020	2025	2030

Bohušice	Trvale bydlící	120	120	120	141	145	150	153
	Přechodně bydlící	-	-	-	-	-	-	-
	Celkem	120	120	120	141	145	150	153

B.3 Vývoj počtu obyvatel v obci (ČSÚ)

Obec
Bohušice

C. VODOVODY

C.1 Počet obyvatel připojených na vodovod

Název části obce	Počet připojených na vodovod						
	2002	2005	2010	2015	2020	2025	2030
Bohušice	120	120	120	141	145	150	153

C.2 Bilanční údaje

Položka	Jednotka	2002	2005	2010	2015	2020	2025	2030
Průměrná potřeba vody	m ³ /den	11	15	22	-	-	-	-
Maximální potřeba vody	m ³ /den	17	23	33	-	-	-	-
Voda specifická z VVR	l/os x den	82,57	100,09	126,08	-	-	-	-
Voda specifická z VFC	l/os x den	74,80	72,90	71,70	-	-	-	-
Voda specifická z VFD	l/os x den	64,80	62,90	61,70	-	-	-	-
Voda specifická z VFO	l/os x den	10,00	10,00	10,00	-	-	-	-
Voda specifická z VNF	l/os x den	7,77	27,19	54,38	-	-	-	-

C.4 Vodovody – popis stávajícího stavu

Obec Bohušice má vybudovaný místní veřejný vodovod, zásobený vodou z vranovské větve oblastního vodovodu Třebíč.

C.5 Vodovody – popis návrhového stavu

Vzhledem k technickému stavu části vodovodní sítě se předpokládá částečná obnova (rekonstrukce) vodovodní sítě včetně souvisejících objektů. Dále se navrhuje dostavba vodovodní sítě v lokalitách, kde dosud není vybudována.

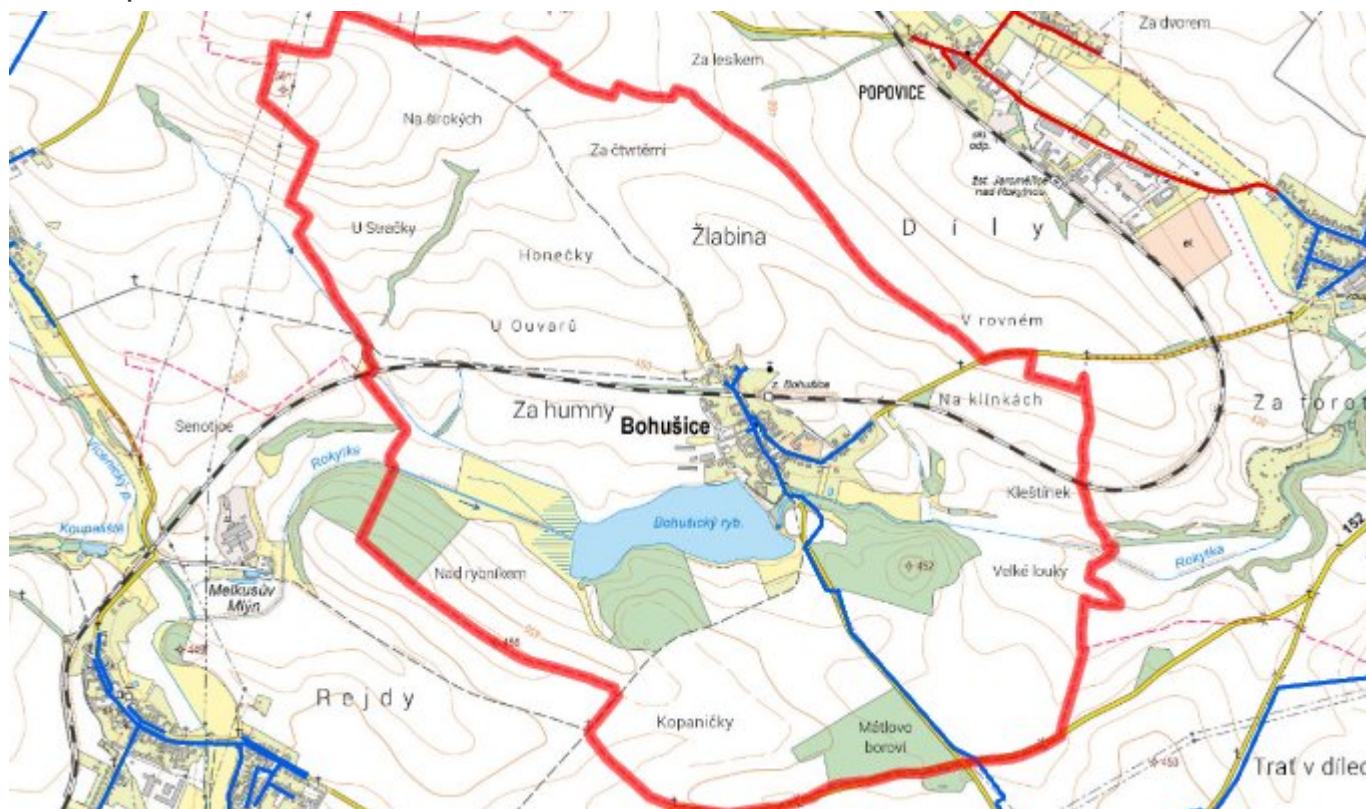
Navrhované zdroje pitné vody

S novými vodními zdroji se neuvažuje.

Časový harmonogram

V oblasti zásobování pitnou vodou se pro obec Bohušice realizace navrhovaných opatření předpokládá do r. 2030.

C.7 Mapa



D. KANALIZACE A ČOV

D.1 Počet obyvatel připojených na kanalizaci

Název části obce	Počet připojených na kanalizaci						
	2002	2005	2010	2015	2020	2025	2030
Bohušice	-	-	-	-	-	-	-

D.2 Počet obyvatel připojených na ČOV

Název části obce	Počet připojených na ČOV						
	2002	2005	2010	2015	2020	2025	2030
Bohušice	-	-	-	-	-	-	153

D.3 Bilanční údaje

Položka	Jednotka	2002	2005	2010	2015	2020	2025	2030
Produkce komunálních OV	m ³ /den	-	-	-	-	-	-	-
Produkce komunálního znečištění	kg/den	-	-	-	-	-	-	-
Produkce průmyslových OV	m ³ /den	-	-	-	-	-	-	-
Produkce znečištění průmyslových OV	kg/den	-	-	-	-	-	-	-

D.5 Kanalizace – popis stávajícího stavu

V obci je vybudována jednotná kanalizace délky cca 800 m, na níž je napojeno cca 90 % obyvatel obce. Ostatní odpadní vody jsou individuálně zachycovány v jímkách, nebo septicích.

V obci není vybudována čistírna odpadních vod.

D.6 Kanalizace – popis návrhového stavu

V obci je uvažováno s výstavbou nové kanalizace, odvádějící pouze splaškové vody. Splašky budou odváděny do jímky a odtud čerpány výtlačem na ČOV Jaroměřice nad Rokytnou.

Časový harmonogram

V oblasti odkanalizování a čištění odpadních vod se pro obec Bohušice realizace navrhovaných opatření předpokládá do r. 2030.

D.7 Mapa



E. EKONOMICKÁ ČÁST

Součástí PRVKUK není řešení problematiky imisních limitů ukazatelů přípustného znečištění povrchových vod dle přílohy 3 Nařízení vlády 61/2003 Sb. V nákladech na čistírny odpadních vod není počítáno s investicí do technologií, které zabezpečí splnění těchto limitů. Imisními limity se zabývají jednotlivé Plány povodí.

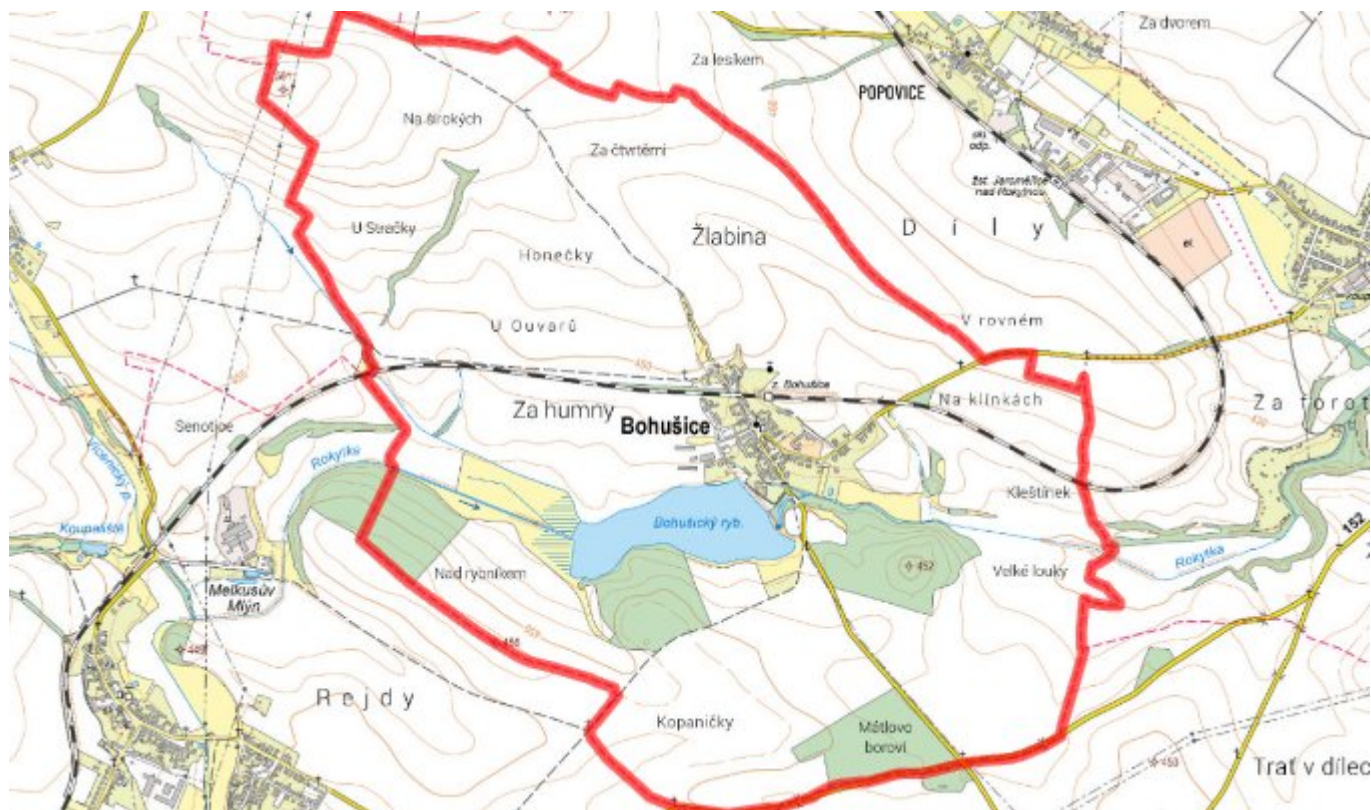
E.1 Předpokládané investiční náklady v letech 2015–2030 [tis. Kč]

Název části obce	Typ investice		
	Vodovody	Kanalizace	Celkem
Bohušice	300,0	13 000,0	13 300,0
Obec Bohušice celkem	300,0	13 000,0	13 300,0

E.2 Investiční náklady v letech 2001–2014 [tis. Kč]

Název části obce	Typ investice		
	Vodovody	Kanalizace	Celkem
Bohušice	-	-	-
Obec Bohušice celkem	-	-	-

E.3 Mapa



F. AKTUALIZACE

Datum projednání	Číslo projednání	Typ projednání	Popis
15. 12. 2015	0646/07/2015/ZK	usnesení zastupitelstva	Schválení komplexní aktualizace PRVKUK v roce 2015. Došlo ke sjednocení karet na úroveň obce.