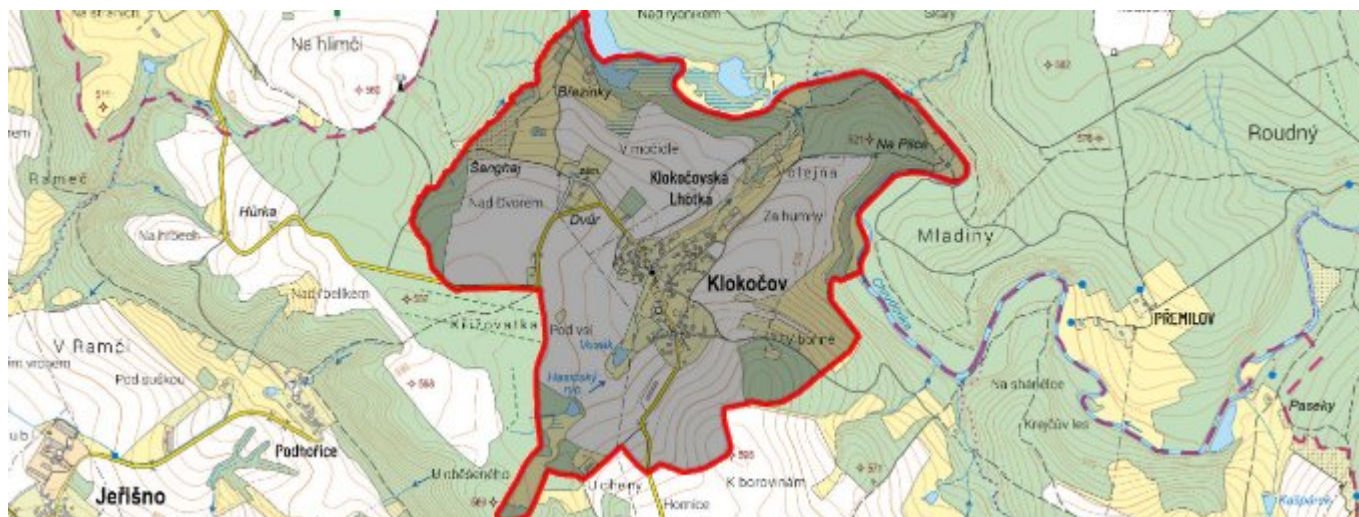


# Klokočov - CZ063.3601.6104.138 - stav 15. 12. 2015

## A. OBEC

### Klokočov

<b>Číslo obce PRVKUK</b>	138
<b>Kód obce PRVKUK</b>	CZ063.3601.6104.138
<b>Kód obce</b>	568856
<b>Číslo ORP (ČSÚ)</b> <b>Název ORP</b>	931 (6104) Chotěboř
<b>Číslo POU</b> <b>Název POU</b>	1970 Chotěboř



### Členění obce

<b>Úplný kód části obce PRVKUK</b>	<b>Název části obce</b>	<b>Kód části obce PRVKUK</b>	<b>Kód části obce RÚIAN</b>
CZ063.3601.6104.138.01	Klokočov	06647	66478
CZ063.3601.6104.138.02	Klokočovská Lhotka	40952	409529

## B. CHARAKTERISTIKA OBCE

### B.1 Základní informace o obci

Obec Klokočov leží severně od města Chotěboř. Obec má místní části Klokočov a Klokočovská Lhota. Obec se nachází v CHKO Železné hory.

### B.2 Demografický vývoj (prognóza)

Název části obce	Obyvatelé	Počet obyvatel						
		2002	2005	2010	2015	2020	2025	2030
Klokočov	Trvale bydlící	93	93	93	79	77	75	73
	Přechodně bydlící	-	-	-	-	-	-	-
	Celkem	93	93	93	79	77	75	73
Klokočovská Lhotka	Trvale bydlící	47	47	47	44	42	41	40
	Přechodně bydlící	-	-	-	-	-	-	-
	Celkem	47	47	47	44	42	41	40

### B.3 Vývoj počtu obyvatel v obci (ČSÚ)

Obec
Klokočov

## C. VODOVODY

### C.1 Počet obyvatel připojených na vodovod

Název části obce	Počet připojených na vodovod						
	2002	2005	2010	2015	2020	2025	2030
Klokočov	-	-	-	-	77	75	73
Klokočovská Lhotka	-	-	-	-	42	41	40

### C.2 Bilanční údaje

Položka	Jednotka	Název části obce	2002	2005	2010	2015	2020	2025	2030
Průměrná potřeba vody	m <sup>3</sup> /den	Klokočov	-	-	-	-	-	-	-
		Klokočovská Lhotka	-	-	-	-	-	-	-
Maximální potřeba vody	m <sup>3</sup> /den	Klokočov	-	-	-	-	-	-	-
		Klokočovská Lhotka	-	-	-	-	-	-	-
Voda specifická z VVR	l/os x den	Klokočov	-	-	-	-	-	-	-
		Klokočovská Lhotka	-	-	-	-	-	-	-

Voda specifická z VFC	l/os x den	Klokočov Klokočovská Lhotka	-	-	-	-	-	-	-	-	-
Voda specifická z VFD	l/os x den	Klokočov Klokočovská Lhotka	-	-	-	-	-	-	-	-	-
Voda specifická z VFO	l/os x den	Klokočov Klokočovská Lhotka	-	-	-	-	-	-	-	-	-
Voda specifická z VNF	l/os x den	Klokočov Klokočovská Lhotka	-	-	-	-	-	-	-	-	-

## C.4 Vodovody – popis stávajícího stavu

Místní (městská) část Klokočov

Místní část Klokočov (530 - 570 m n. m.) není v současné době zásobena pitnou vodou z veřejného vodovodu, obyvatelé využívají ke svému zásobení soukromé zdroje.

Místní (městská) část Klokočovská Lhotka

Místní část Klokočovská Lhota (542 - 546 m n. m.) není v současné době zásobena pitnou vodou z veřejného vodovodu, obyvatelé využívají ke svému zásobení soukromé zdroje.

## C.5 Vodovody – popis návrhového stavu

Místní (městská) část Klokočov

Doporučujeme vyhledat nový centrální zdroj pitné vody a vybudovat nový VDJ s akumulací 15 m<sup>3</sup> (563 m n.m.) s AT stanicí pro zajištění dostatečného tlaku ve vodovodní síti. Na tento navržený vodovod bude též možno napojit i místní část Klokočovská Lhotka.

Místní (městská) část Klokočovská Lhotka

V místní část Klokočovská Lhota doporučujeme v případě nedostatku kvalitní vody ve zdrojích, napojit na navržený vodovod obce Klokočov. V případě dostatečného množství kvalitní pitné vody doporučujeme ponechat individuální zásobení ze soukromých zdrojů.

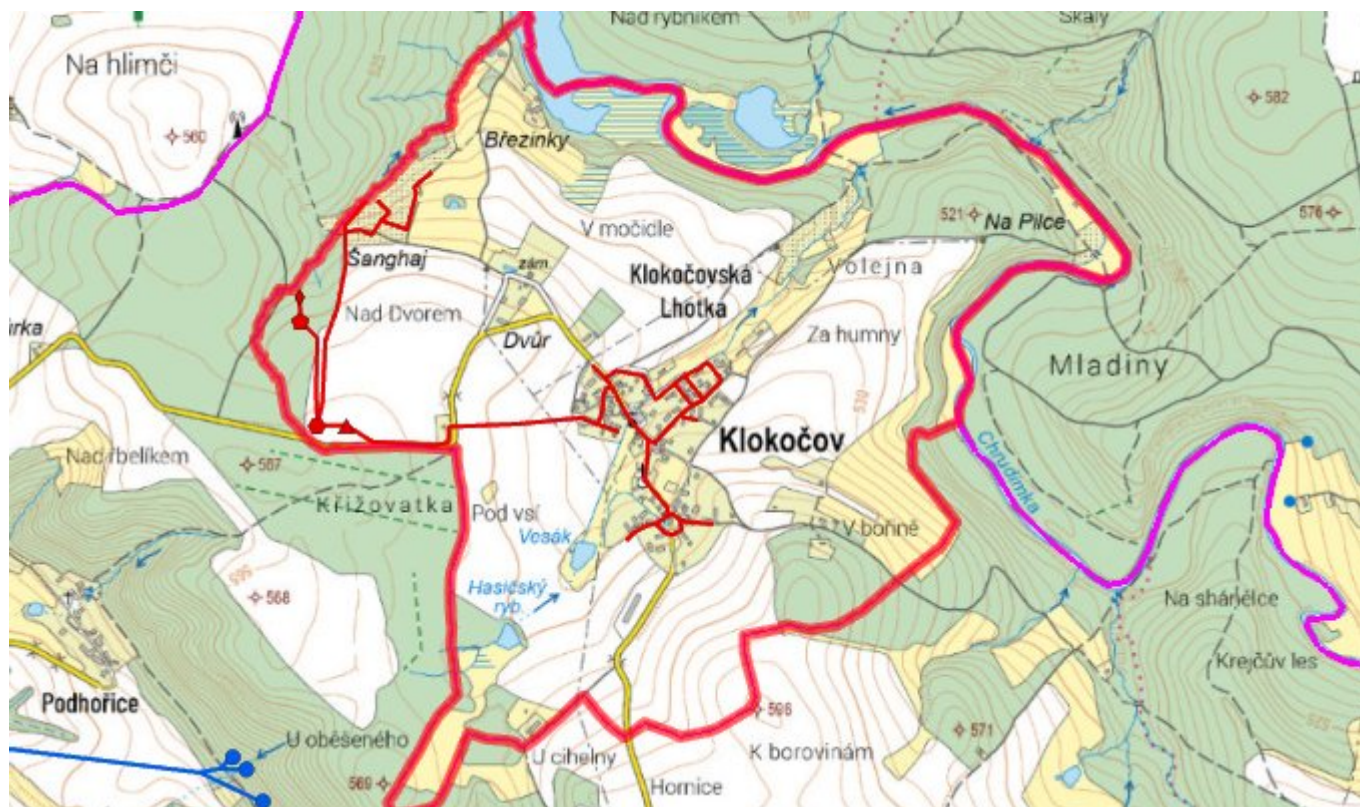
### Navrhované zdroje pitné vody

Pro obec se uvažuje s využitím nového společného místního podzemního vodního zdroje.

### Časový harmonogram

V oblasti zásobování pitnou vodou se pro obec Klokočov realizace navrhovaných opatření předpokládá do r. 2030.

## C.7 Mapa



## D. KANALIZACE A ČOV

### D.1 Počet obyvatel připojených na kanalizaci

Název části obce	Počet připojených na kanalizaci						
	2002	2005	2010	2015	2020	2025	2030
<b>Klokočov</b>	-	-	-	-	-	-	-
<b>Klokočovská Lhotka</b>	-	-	-	-	-	-	-

### D.2 Počet obyvatel připojených na ČOV

Název části obce	Počet připojených na ČOV						
	2002	2005	2010	2015	2020	2025	2030
<b>Klokočov</b>	-	-	-	-	-	-	-
<b>Klokočovská Lhotka</b>	-	-	-	-	-	-	-

### D.3 Bilanční údaje

Položka	Jednotka	Název části obce	2002	2005	2010	2015	2020	2025	2030
---------	----------	------------------	------	------	------	------	------	------	------

Produkce komunálních OV	m <sup>3</sup> /den	Klokočov Klokočovská Lhotka	-	-	-	-	-	-	-	-	-
Produkce komunálního znečištění	kg/den	Klokočov Klokočovská Lhotka	-	-	-	-	-	-	-	-	-
Produkce průmyslových OV	m <sup>3</sup> /den	Klokočov Klokočovská Lhotka	-	-	-	-	-	-	-	-	-
Produkce znečištění průmyslových OV	kg/den	Klokočov Klokočovská Lhotka	-	-	-	-	-	-	-	-	-

## D.5 Kanalizace – popis stávajícího stavu

Místní (městská) část Klokočov

Obec Klokočov nemá v současnosti vybudovaný systém veřejné kanalizace. Odpadní vody jsou zachycovány v bezodtokých jímkách.

V obci není vybudována čistírna odpadních vod.

Místní (městská) část Klokočovská Lhotka

Místní část Klokočovská Lhotka nemá v současnosti vybudovaný systém veřejné kanalizace. Odpadní vody jsou zachycovány v bezodtokých jímkách.

V místní části není vybudována čistírna odpadních vod.

## D.6 Kanalizace – popis návrhového stavu

Místní (městská) část Klokočov

Vzhledem k nízkému počtu obyvatel budou odpadní vody z jednotlivých domácností zneškodňovány individuálním způsobem (např. domovní čistírny odpadních vod, jímky na vyvážení).

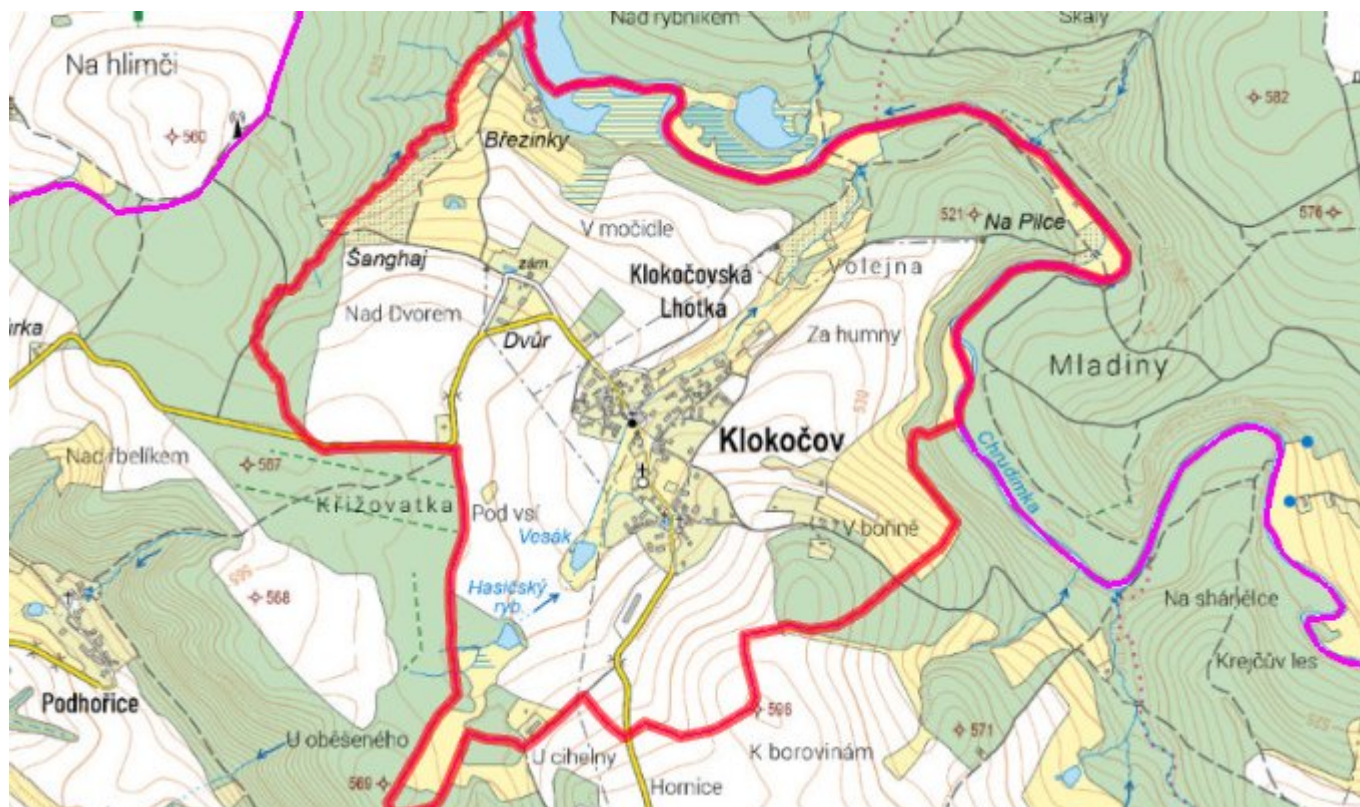
Místní (městská) část Klokočovská Lhotka

Vzhledem k nízkému počtu obyvatel budou odpadní vody z jednotlivých domácností zneškodňovány individuálním způsobem (např. domovní čistírny odpadních vod, jímky na vyvážení).

### Časový harmonogram

V oblasti odkanalizování a čištění odpadních vod není pro obec Klokočov navrženo k realizaci opatření.

## D.7 Mapa



## E. EKONOMICKÁ ČÁST

Součástí PRVKUK není řešení problematiky imisních limitů ukazatelů přípustného znečištění povrchových vod dle přílohy 3 Nařízení vlády 61/2003 Sb. V nákladech na čistírny odpadních vod není počítáno s investicí do technologií, které zabezpečí splnění těchto limitů. Imisními limity se zabývají jednotlivé Plány povodí.

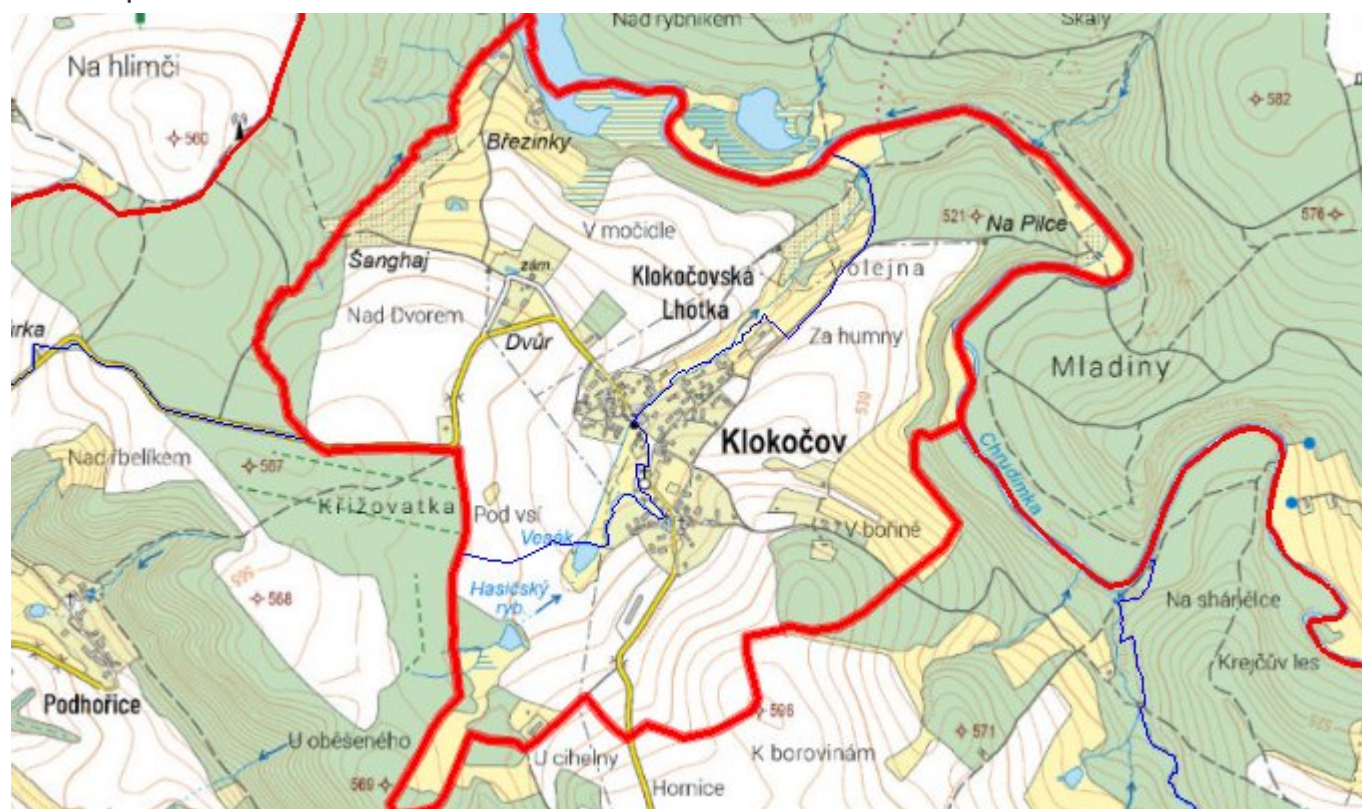
### E.1 Předpokládané investiční náklady v letech 2015–2030 [tis. Kč]

Název části obce	Typ investice		
	Vodovody	Kanalizace	Celkem
<b>Klokočov</b>	5 000,0	-	5 000,0
<b>Klokočovská Lhotka</b>	2 000,0	-	2 000,0
<b>Obec Klokočov celkem</b>	<b>7 000,0</b>	-	<b>7 000,0</b>

### E.2 Investiční náklady v letech 2001–2014 [tis. Kč]

Název části obce	Typ investice		
	Vodovody	Kanalizace	Celkem
<b>Klokočov</b>	-	-	-
<b>Klokočovská Lhotka</b>	-	-	-
<b>Obec Klokočov celkem</b>	-	-	-

## E.3 Mapa



## F. AKTUALIZACE

Datum projednání	Číslo projednání	Typ projednání	Popis
15. 12. 2015	0646/07/2015/ZK	usnesení zastupitelstva	Schválení komplexní aktualizace PRVKUK v roce 2015. Došlo ke sjednocení karet na úroveň obce.