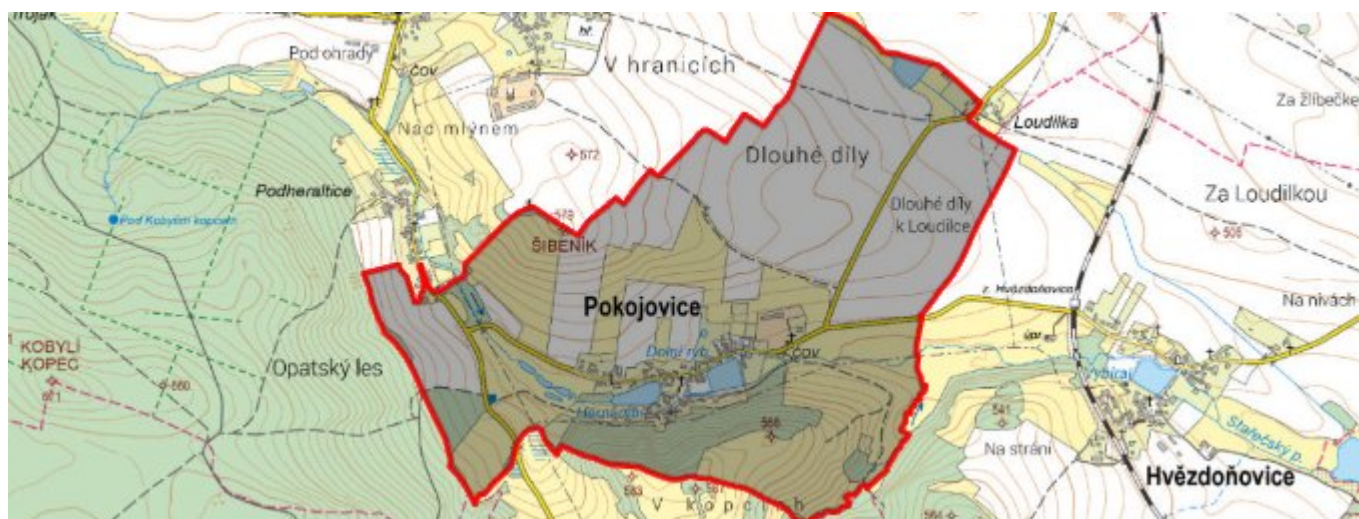


Pokojovice - CZ063.3710.6113.571 - stav 30. 9. 2015

A. OBEC

Pokojovice

Číslo obce PRVKUK	571
Kód obce PRVKUK	CZ063.3710.6113.571
Kód obce	550370
Číslo ORP (ČSÚ) Název ORP	1597 (6113) Třebíč
Číslo POU Název POU	3204 Třebíč



Členění obce

Úplný kód části obce PRVKUK	Název části obce	Kód části obce PRVKUK	Kód části obce RÚIAN
CZ063.3710.6113.571.01	Pokojovice	03838	38385

B. CHARAKTERISTIKA OBCE

B.1 Základní informace o obci

Obec Pokojovice leží západně od města Třebíč, ve vzdálenosti cca 10 km.

B.2 Demografický vývoj (prognóza)

Název části obce	Obyvatelé	Počet obyvatel						
		2002	2005	2010	2015	2020	2025	2030

Pokojovice	Trvale bydlící	85	85	85	103	106	109	112
	Přechodně bydlící	10	10	10	10	10	10	10
	Celkem	95	95	95	113	116	119	122

B.3 Vývoj počtu obyvatel v obci (ČSÚ)

Obec
Pokojovice

C. VODOVODY

C.1 Počet obyvatel připojených na vodovod

Název části obce	Počet připojených na vodovod						
	2002	2005	2010	2015	2020	2025	2030
Pokojovice	95	95	94	69	72	75	78

C.2 Bilanční údaje

Položka	Jednotka	2002	2005	2010	2015	2020	2025	2030
Průměrná potřeba vody	m ³ /den	8	9	9	-	-	-	-
Maximální potřeba vody	m ³ /den	12	13	14	-	-	-	-
Voda specifická z VVR	l/os x den	70,10	68,30	67,20	-	-	-	-
Voda specifická z VFC	l/os x den	70,10	68,30	67,20	-	-	-	-
Voda specifická z VFD	l/os x den	60,00	58,20	57,00	-	-	-	-
Voda specifická z VFO	l/os x den	10,10	10,10	10,20	-	-	-	-
Voda specifická z VNF	l/os x den	-	-	-	-	-	-	-

C.4 Vodovody – popis stávajícího stavu

Obec Pokojovice má vybudovaný veřejný vodovod. V roce 2007 byly realizovány přívodní a rozvodné vodovodní řady v celkové délce 2.592 m. Zdrojem vody je prameniště Heraltice, vodovod je napojen na vodovodní přívaděč Heraltice - Třebíč.

C.5 Vodovody – popis návrhového stavu

Navrhuje se dostavba vodovodní sítě v lokalitách, kde dosud není vybudována.

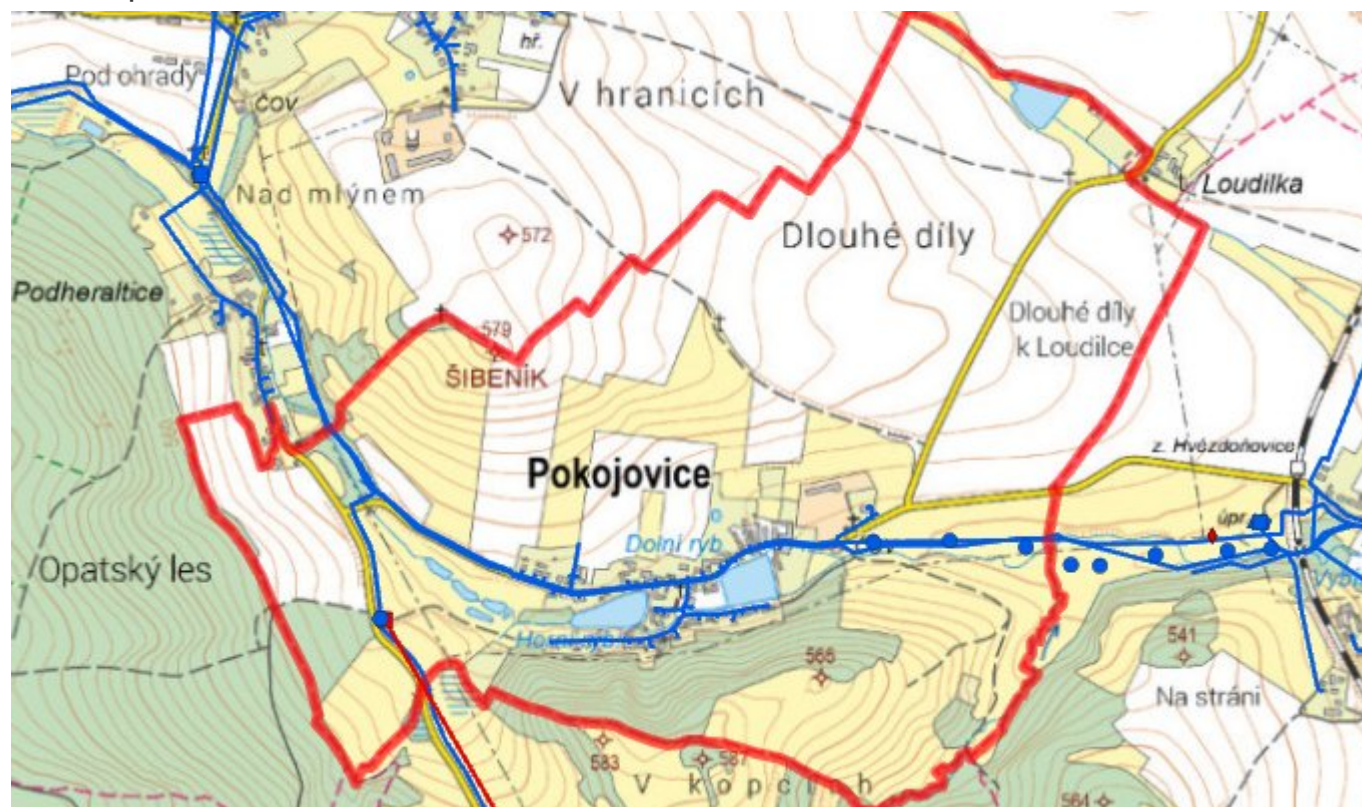
Navrhované zdroje pitné vody

S novými zdroji se neuvažuje.

Časový harmonogram

V oblasti zásobování pitnou vodou se pro obec Pokojovice realizace navrhovaných opatření předpokládá do r. 2030.

C.7 Mapa



D. KANALIZACE A ČOV

D.1 Počet obyvatel připojených na kanalizaci

Název části obce	Počet připojených na kanalizaci						
	2002	2005	2010	2015	2020	2025	2030
Pokojovice	-	-	-	80	100	106	109

D.2 Počet obyvatel připojených na ČOV

Název části obce	Počet připojených na ČOV						
	2002	2005	2010	2015	2020	2025	2030
Pokojovice	-	-	-	80	100	106	109

D.3 Bilanční údaje

Položka	Jednotka	2002	2005	2010	2015	2020	2025	2030
Produkce komunálních OV	m ³ /den	-	-	-	-	-	-	-
Produkce komunálního znečištění	kg/den	-	-	-	-	-	-	-
Produkce průmyslových OV	m ³ /den	-	-	-	-	-	-	-
Produkce znečištění průmyslových OV	kg/den	-	-	-	-	-	-	-

D.5 Kanalizace – popis stávajícího stavu

V obci byla v roce 2014 vybudovaná splašková kanalizace.

V obci je vybudována ČOV pro 100 EO.

V současnosti napojené obce (místní části): Pokojovice

Nově napojené obce (místní části): nejsou

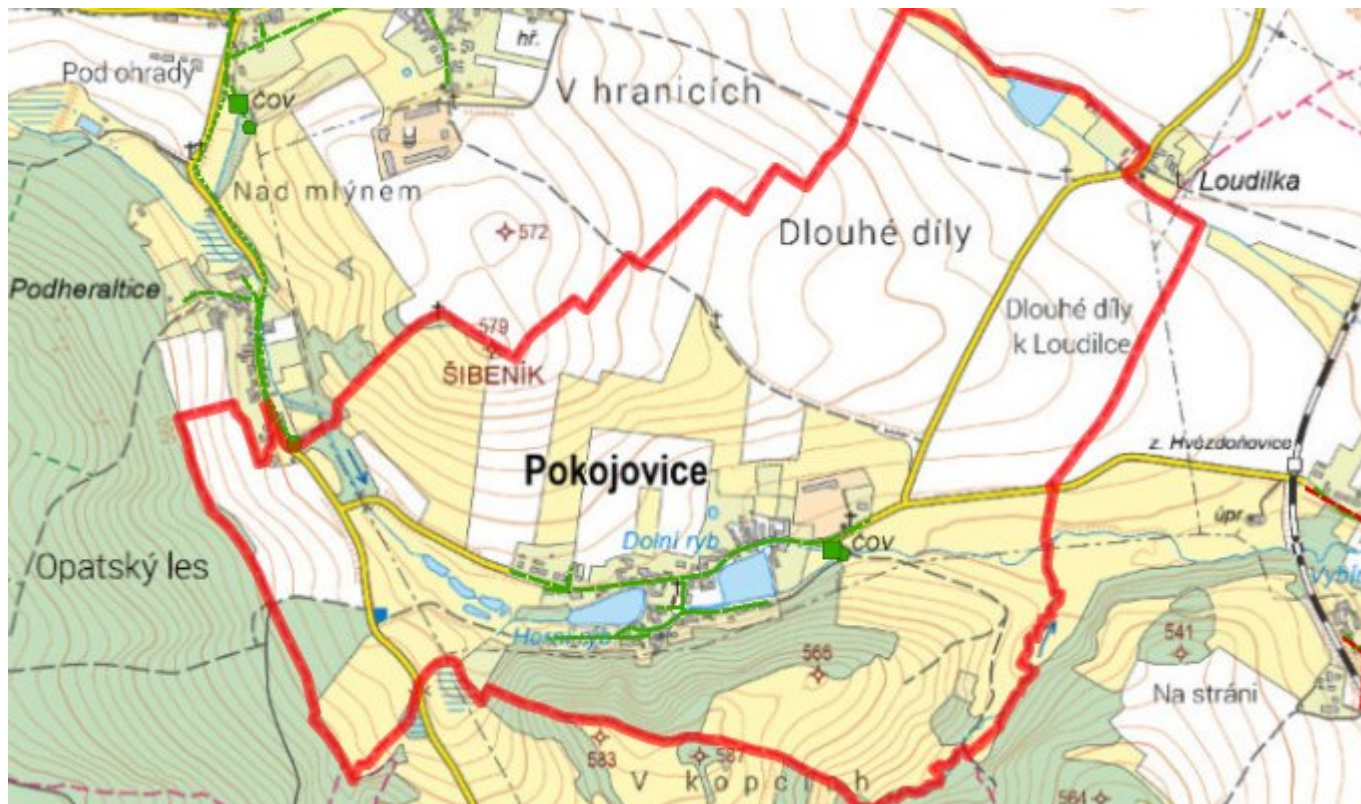
Návrhový svoz z obcí (místních částí): není

D.6 Kanalizace – popis návrhového stavu

Navrhuje se dostavba kanalizační sítě v lokalitách, kde dosud není vybudována.

Časový harmonogram

D.7 Mapa



E. EKONOMICKÁ ČÁST

Součástí PRVKUK není řešení problematiky imisních limitů ukazatelů přípustného znečištění povrchových vod dle přílohy 3 Nařízení vlády 61/2003 Sb. V nákladech na čistírny odpadních vod není počítáno s investicí do technologií, které zabezpečí splnění těchto limitů. Imisními limity se zabývají jednotlivé Plány povodí.

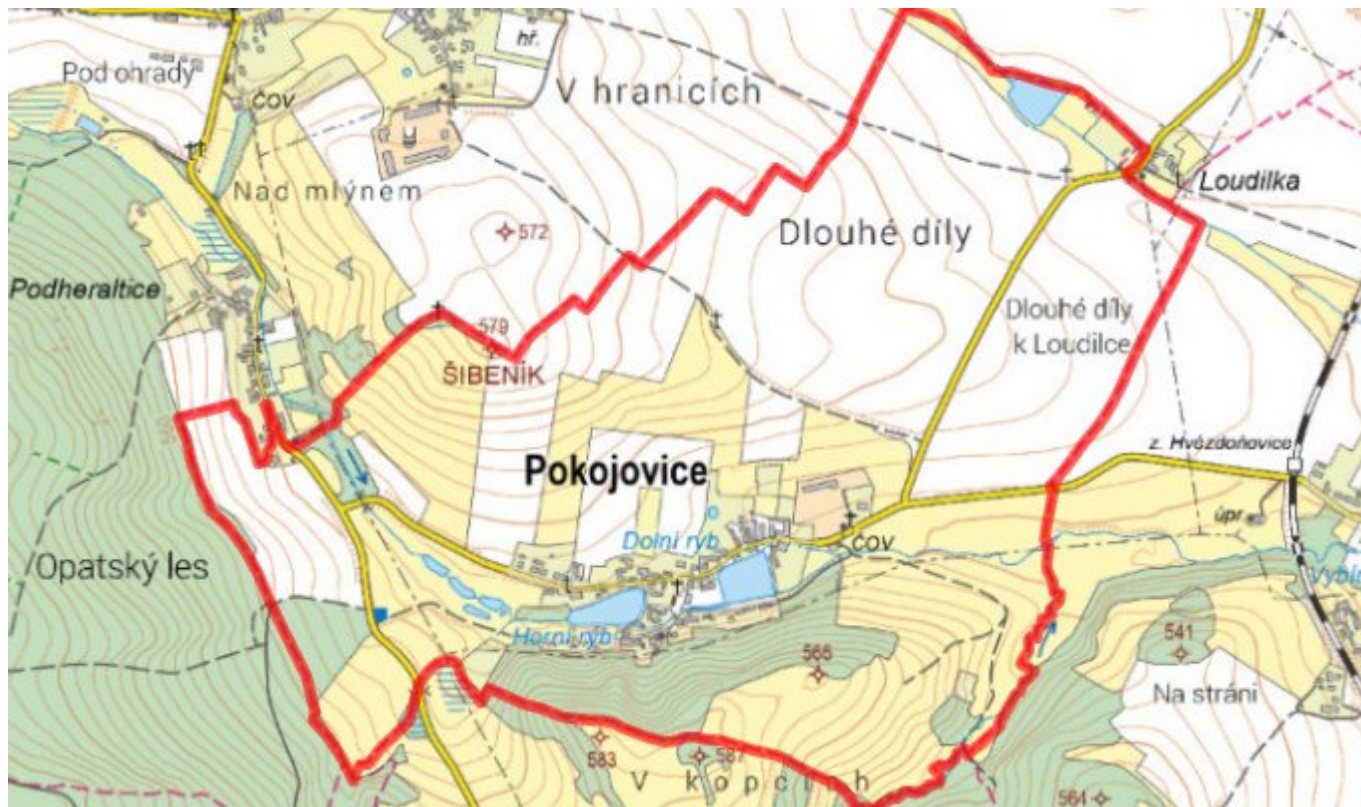
E.1 Předpokládané investiční náklady v letech 2015–2030 [tis. Kč]

Název části obce	Typ investice		
	Vodovody	Kanalizace	Celkem
Pokojovice	500,0	1 500,0	2 000,0
Obec Pokojovice celkem	500,0	1 500,0	2 000,0

E.2 Investiční náklady v letech 2001–2014 [tis. Kč]

Název části obce	Typ investice		
	Vodovody	Kanalizace	Celkem
Pokojovice	5 468,2	14 737,0	20 205,2
Obec Pokojovice celkem	5 468,2	14 737,0	20 205,2

E.3 Mapa



F. AKTUALIZACE

Datum projednání	Číslo projednání	Typ projednání	Popis
30. 9. 2015	165/2015	administrativní opatření	Pokojovice - ČOV pro 100 EO