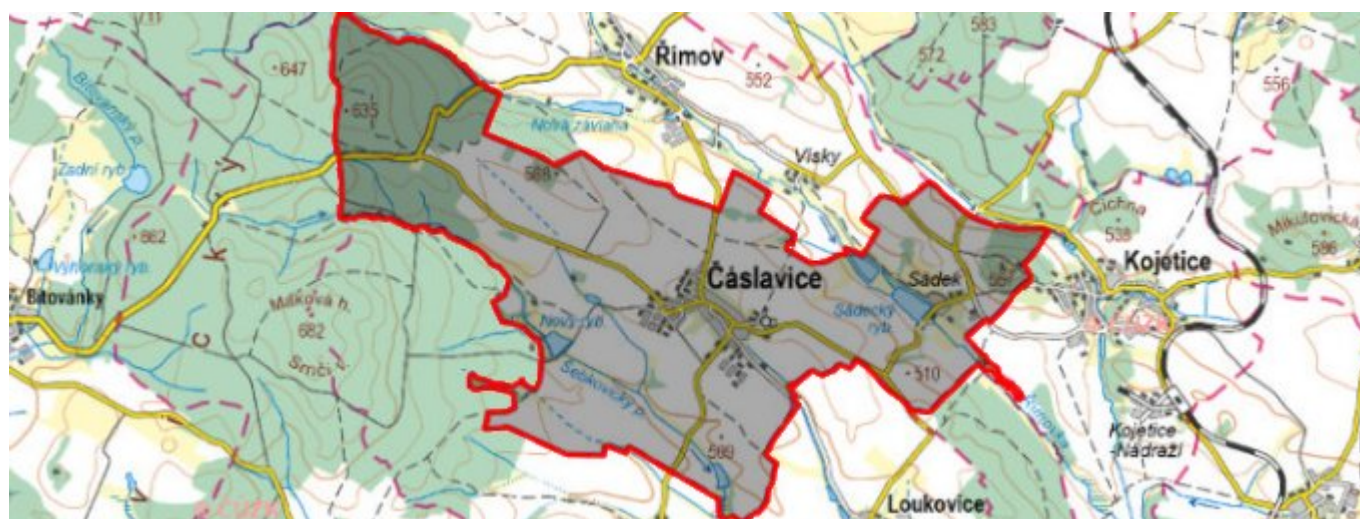


# Čáslavice - CZ063.3710.6113.521 - stav 24. 8. 2016

## A. OBEC

### Čáslavice

<b>Číslo obce PRVKUK</b>	521
<b>Kód obce PRVKUK</b>	CZ063.3710.6113.521
<b>Kód obce</b>	590436
<b>Číslo ORP (ČSÚ)</b> <b>Název ORP</b>	1597 (6113) Třebíč
<b>Číslo POU</b> <b>Název POU</b>	3204 Třebíč



### Členění obce

<b>Úplný kód části obce PRVKUK</b>	<b>Název části obce</b>	<b>Kód části obce PRVKUK</b>	<b>Kód části obce RÚIAN</b>
CZ063.3710.6113.521.01	Čáslavice	01850	18503

## B. CHARAKTERISTIKA OBCE

### B.1 Základní informace o obci

Obec Čáslavice leží jihozápadně od města Třebíč, ve vzdálenosti cca 10 km.

### B.2 Demografický vývoj (prognóza)

<b>Název části obce</b>	<b>Obyvatelé</b>	<b>Počet obyvatel</b>						
		<b>2002</b>	<b>2005</b>	<b>2010</b>	<b>2015</b>	<b>2020</b>	<b>2025</b>	<b>2030</b>

<b>Čáslavice</b>	Trvale bydlící	578	577	577	540	560	560	560
	Přechodně bydlící	15	15	15	15	15	15	15
	Celkem	593	592	592	555	575	575	575

### B.3 Vývoj počtu obyvatel v obci (ČSÚ)

<b>Obec</b>
Čáslavice

## C. VODOVODY

### C.1 Počet obyvatel připojených na vodovod

<b>Název části obce</b>	<b>Počet připojených na vodovod</b>						
	<b>2002</b>	<b>2005</b>	<b>2010</b>	<b>2015</b>	<b>2020</b>	<b>2025</b>	<b>2030</b>
<b>Čáslavice</b>	593	592	591	427	427	427	427

### C.2 Bilanční údaje

<b>Položka</b>	<b>Jednotka</b>	<b>2002</b>	<b>2005</b>	<b>2010</b>	<b>2015</b>	<b>2020</b>	<b>2025</b>	<b>2030</b>
Průměrná potřeba vody	m <sup>3</sup> /den	60	69	84	-	-	-	-
Maximální potřeba vody	m <sup>3</sup> /den	89	103	126	-	-	-	-
Voda specifická z VVR	l/os x den	90,72	97,77	111,98	-	-	-	-
Voda specifická z VFC	l/os x den	80,20	80,20	80,30	-	-	-	-
Voda specifická z VFD	l/os x den	70,10	70,10	70,10	-	-	-	-
Voda specifická z VFO	l/os x den	10,10	10,10	10,20	-	-	-	-
Voda specifická z VNF	l/os x den	10,52	17,57	31,68	-	-	-	-

### C.4 Vodovody – popis stávajícího stavu

Obec Čáslavice má vybudovaný veřejný vodovod, zásobovaný z místního VDJ Čáslavice 100 m<sup>3</sup>. Vodovod Čáslavice je součástí vodovodu Rokytnicko, stávající vodojem je plněn pod tlakem řídicího VDJ Kobylí Hlava 2 x 50 m<sup>3</sup> přes redukční ventil. Součástí vodovodu je i napojení osady Sádek, také přes redukční ventil.

### C.5 Vodovody – popis návrhového stavu

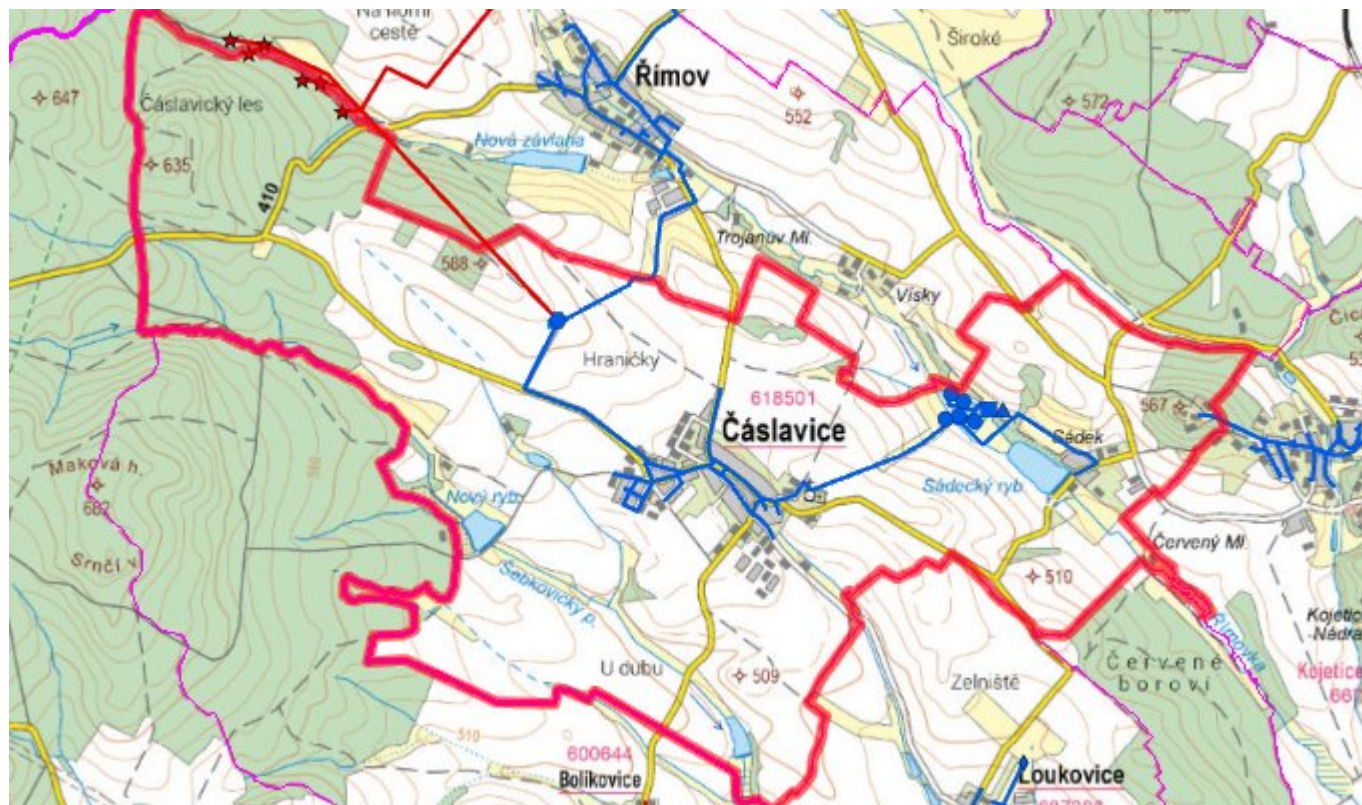
Navrhuje se dostavba vodovodní sítě v lokalitách, kde dosud není vybudována.

## Navrhované zdroje pitné vody

S novými zdroji se neuvažuje.

## Časový harmonogram

### C.7 Mapa



## D. KANALIZACE A ČOV

### D.1 Počet obyvatel připojených na kanalizaci

Název části obce	Počet připojených na kanalizaci						
	2002	2005	2010	2015	2020	2025	2030
Čáslavice	516	516	516	427	427	427	427

### D.2 Počet obyvatel připojených na ČOV

Název části obce	Počet připojených na ČOV						
	2002	2005	2010	2015	2020	2025	2030
Čáslavice	-	-	-	427	427	427	427

### D.3 Bilanční údaje

<b>Položka</b>	<b>Jednotka</b>	<b>2002</b>	<b>2005</b>	<b>2010</b>	<b>2015</b>	<b>2020</b>	<b>2025</b>	<b>2030</b>
Produkce komunálních OV	m <sup>3</sup> /den	4,34	4,33	4,33	-	-	-	-
Produkce komunálního znečištění	kg/den	17,20	17,17	17,17	-	-	-	-
Produkce průmyslových OV	m <sup>3</sup> /den	-	-	-	-	-	-	-
Produkce znečištění průmyslových OV	kg/den	-	-	-	-	-	-	-

## D.5 Kanalizace – popis stávajícího stavu

V obci je vybudovaná částečně splašková a částečně jednotná kanalizace, odpadní vody jsou napojeny na ČOV.

V obci je vybudována mechanicko-biologická čistírna odpadních vod s kapacitou 616 EO.

V současnosti napojené obce (místní části): Čáslavice

Nově napojené obce (místní části): nejsou

Návrhový svaz z obcí (místních částí): není

## D.6 Kanalizace – popis návrhového stavu

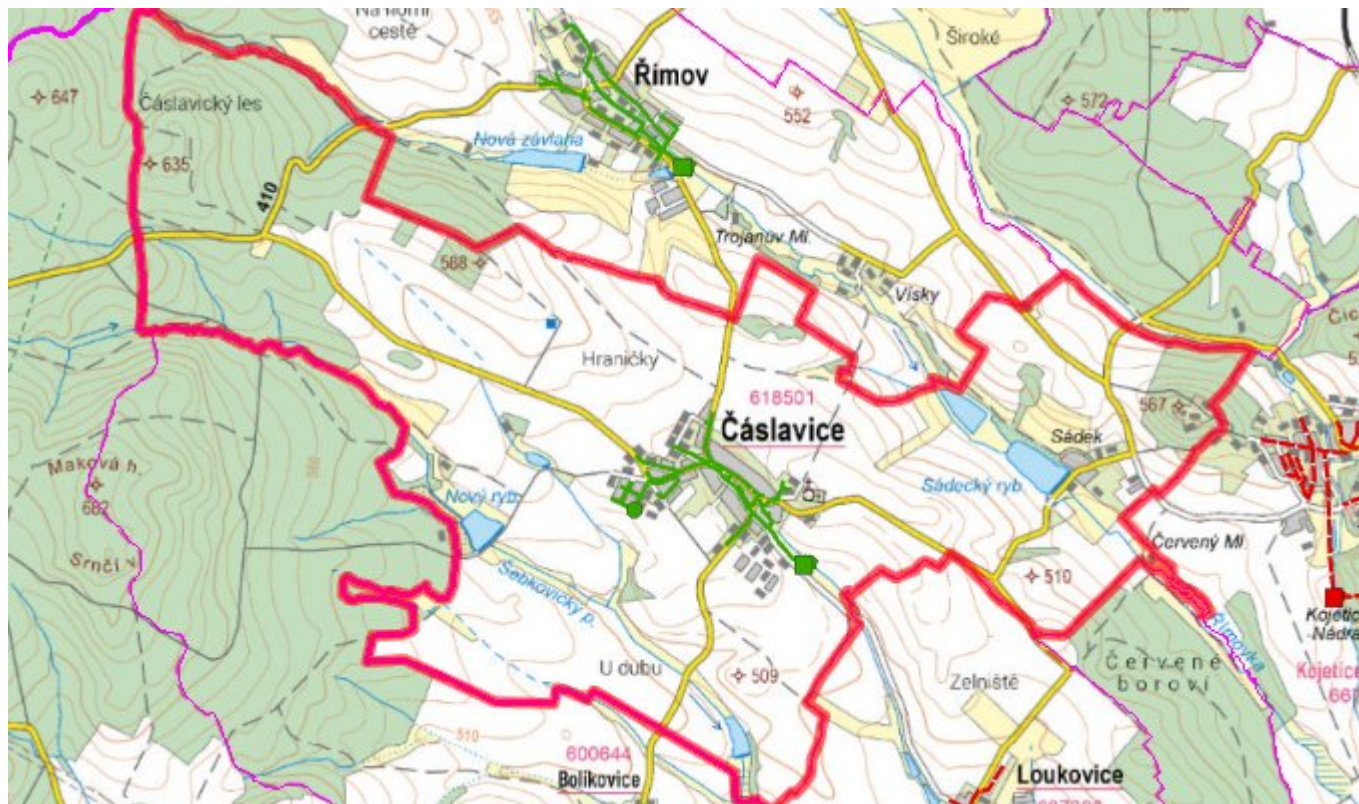
Navrhuje se dostavba kanalizační sítě v lokalitách, kde dosud není vybudována.

Dále se předpokládá napojení osady Sádek na stávající ČOV v Čáslavicích.

### Časový harmonogram

V oblasti odkanalizování a čištění odpadních vod se pro obec Čáslavice realizace navrhovaných opatření předpokládá do r. 2030.

## D.7 Mapa



## E. EKONOMICKÁ ČÁST

Součástí PRVKUK není řešení problematiky imisních limitů ukazatelů přípustného znečištění povrchových vod dle přílohy 3 Nařízení vlády 61/2003 Sb. V nákladech na čistírny odpadních vod není počítáno s investicemi do technologií, které zabezpečí splnění těchto limitů. Imisními limity se zabývají jednotlivé Plány povodí.

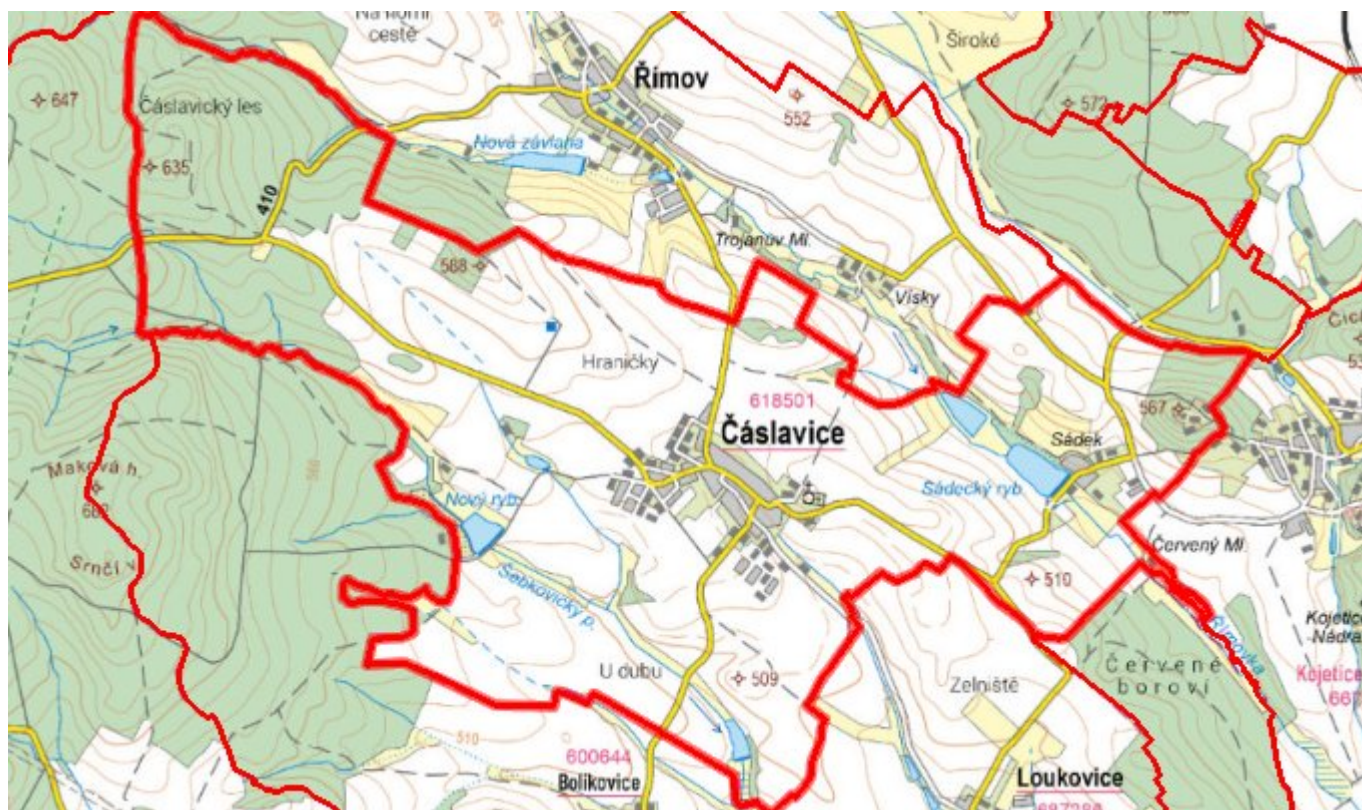
### E.1 Předpokládané investiční náklady v letech 2015–2030 [tis. Kč]

Název části obce	Typ investice		
	Vodovody	Kanalizace	Celkem
Čáslavice	1 500,0	6 000,0	7 500,0
<b>Obec Čáslavice celkem</b>	<b>1 500,0</b>	<b>6 000,0</b>	<b>7 500,0</b>

### E.2 Investiční náklady v letech 2001–2014 [tis. Kč]

Název části obce	Typ investice		
	Vodovody	Kanalizace	Celkem
Čáslavice	4 675,0	83 204,0	87 879,0
<b>Obec Čáslavice celkem</b>	<b>4 675,0</b>	<b>83 204,0</b>	<b>87 879,0</b>

### E.3 Mapa



## F. AKTUALIZACE

Datum projednání	Číslo projednání	Typ projednání	Popis
24. 8. 2016	161/2016	administrativní opatření	Čáslavice - ČOV
15. 12. 2015	0646/07/2015/ZK	usnesení zastupitelstva	Schválení komplexní aktualizace PRVKUK v roce 2015. Došlo ke sjednocení karet na úroveň obce.