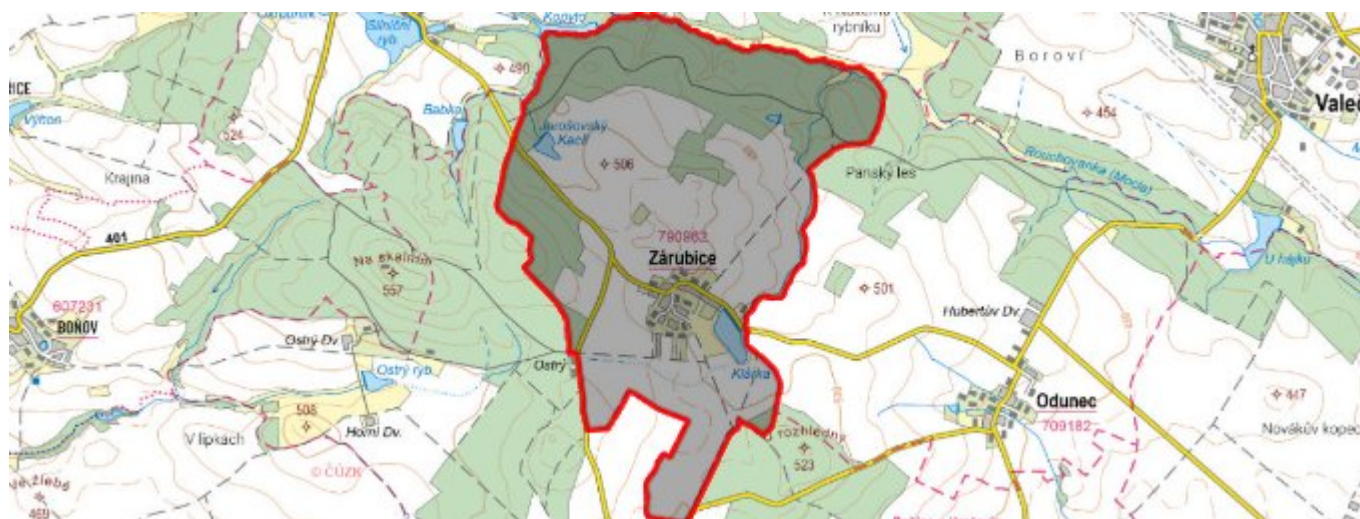


# Zárubice - CZ063.3710.6113.606 - stav 26. 8. 2016

## A. OBEC

### Zárubice

<b>Číslo obce PRVKUK</b>	606
<b>Kód obce PRVKUK</b>	CZ063.3710.6113.606
<b>Kód obce</b>	591955
<b>Číslo ORP (ČSÚ)</b> <b>Název ORP</b>	1597 (6113) Třebíč
<b>Číslo POU</b> <b>Název POU</b>	3158 Hrotovice



### Členění obce

<b>Úplný kód části obce PRVKUK</b>	<b>Název části obce</b>	<b>Kód části obce PRVKUK</b>	<b>Kód části obce RÚIAN</b>
CZ063.3710.6113.606.01	Zárubice	19098	190985

## B. CHARAKTERISTIKA OBCE

### B.1 Základní informace o obci

Obec Zárubice leží jihovýchodně od města Třebíč, ve vzdálenosti cca 12 km.

### B.2 Demografický vývoj (prognóza)

<b>Název části obce</b>	<b>Obyvatelé</b>	<b>Počet obyvatel</b>						
		<b>2002</b>	<b>2005</b>	<b>2010</b>	<b>2015</b>	<b>2020</b>	<b>2025</b>	<b>2030</b>

<b>Zárubice</b>	Trvale bydlící	116	116	116	118	116	114	112
	Přechodně bydlící	27	27	27	27	27	27	27
	Celkem	143	143	143	145	143	141	139

### B.3 Vývoj počtu obyvatel v obci (ČSÚ)

<b>Obec</b>
Zárubice

## C. VODOVODY

### C.1 Počet obyvatel připojených na vodovod

<b>Název části obce</b>	<b>Počet připojených na vodovod</b>						
	<b>2002</b>	<b>2005</b>	<b>2010</b>	<b>2015</b>	<b>2020</b>	<b>2025</b>	<b>2030</b>
<b>Zárubice</b>	74	84	99	88	86	84	82

### C.2 Bilanční údaje

<b>Položka</b>	<b>Jednotka</b>	<b>2002</b>	<b>2005</b>	<b>2010</b>	<b>2015</b>	<b>2020</b>	<b>2025</b>	<b>2030</b>
Průměrná potřeba vody	m <sup>3</sup> /den	4	8	16	-	-	-	-
Maximální potřeba vody	m <sup>3</sup> /den	5	12	23	-	-	-	-
Voda specifická z VVR	l/os x den	30,53	55,78	97,08	-	-	-	-
Voda specifická z VFC	l/os x den	9,60	18,90	34,50	-	-	-	-
Voda specifická z VFD	l/os x den	9,60	18,90	34,50	-	-	-	-
Voda specifická z VFO	l/os x den	-	-	-	-	-	-	-
Voda specifická z VNF	l/os x den	20,93	36,88	62,58	-	-	-	-

### C.4 Vodovody – popis stávajícího stavu

Obec Zárubice má veřejný vodovod, připojený na VDJ Myslibořice 1000 m<sup>3</sup> (487,0 / 482,0 m n.m.). Vodovod je součástí skupinového vodovodu Biskupice, Pulkov, Radkovic, Myslibořice s napojením na dukovanskou větev oblastního vodovodu Třebíč.

V roce 2011 byl realizován vodovodní řad pro lokalitu RD v délce cca 238 m.

### C.5 Vodovody – popis návrhového stavu

Vzhledem k technickému stavu části vodovodní sítě se předpokládá částečná obnova (rekonstrukce) vodovodní

sítě včetně souvisejících objektů. Dále se navrhuje dostavba vodovodní sítě v lokalitách, kde dosud není vybudována.

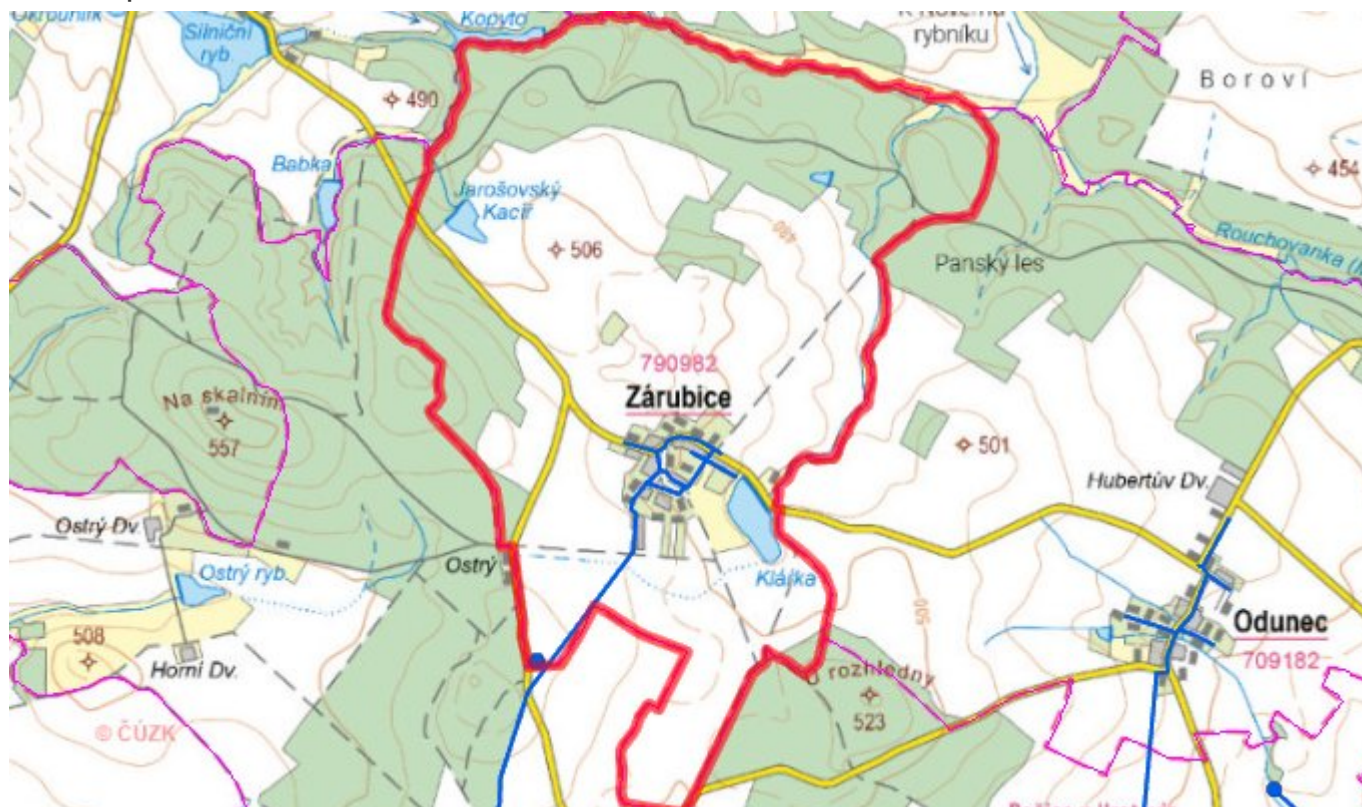
### Navrhované zdroje pitné vody

S novými zdroji se neuvažuje.

### Časový harmonogram

V oblasti zásobování pitnou vodou se pro obec Zárubice realizace navrhaných opatření předpokládá do r. 2030.

## C.7 Mapa



## D. KANALIZACE A ČOV

### D.1 Počet obyvatel připojených na kanalizaci

Název části obce	Počet připojených na kanalizaci						
	2002	2005	2010	2015	2020	2025	2030
Zárubice	-	-	-	118	116	114	112

### D.2 Počet obyvatel připojených na ČOV

Název části obce	Počet připojených na ČOV						
	2002	2005	2010	2015	2020	2025	2030
Zárubice	-	-	-	118	116	114	112

### D.3 Bilanční údaje

<b>Položka</b>	<b>Jednotka</b>	<b>2002</b>	<b>2005</b>	<b>2010</b>	<b>2015</b>	<b>2020</b>	<b>2025</b>	<b>2030</b>
Produkce komunálních OV	m <sup>3</sup> /den	-	-	-	-	-	-	-
Produkce komunálního znečištění	kg/den	-	-	-	-	-	-	-
Produkce průmyslových OV	m <sup>3</sup> /den	-	-	-	-	-	-	-
Produkce znečištění průmyslových OV	kg/den	-	-	-	-	-	-	-

### D.5 Kanalizace – popis stávajícího stavu

V obci byla v roce 2016 realizována výstavba nové kanalizace, odvádějící pouze splaškové vody. Splaškové vody jsou odváděny do ČOV v obci.

V obci je vybudována ČOV.

V současnosti napojené obce (místní části): Zárubice

Nově napojené obce (místní části): nejsou

Návrhový svaz z obcí (místních částí): není

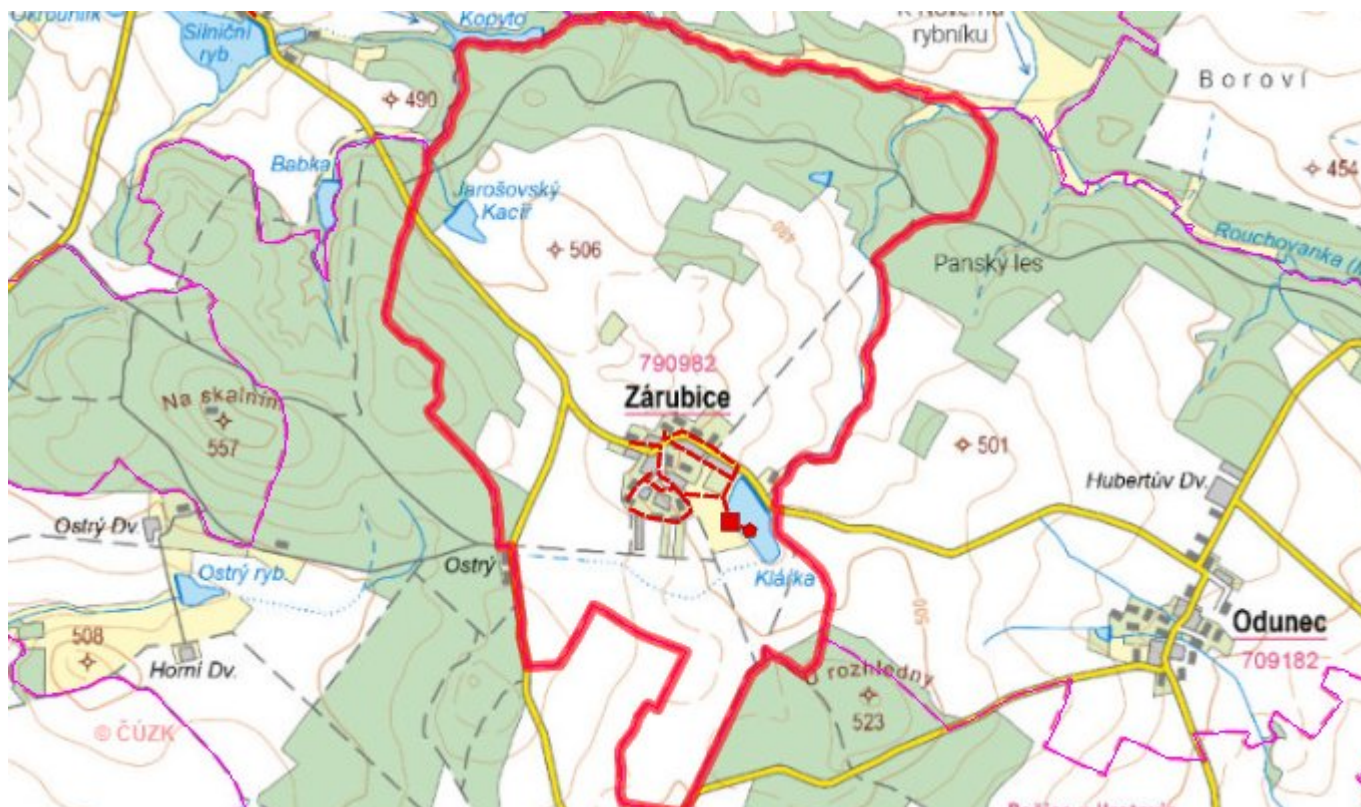
### D.6 Kanalizace – popis návrhového stavu

Navrhuje se dostavba kanalizační sítě v lokalitách, kde dosud není vybudována.

#### **Časový harmonogram**

V oblasti odkanalizování a čištění odpadních vod se pro obec Zárubice realizace navrhovaných opatření předpokládá do r. 2030.

### D.7 Mapa



## E. EKONOMICKÁ ČÁST

Součástí PRVKUK není řešení problematiky imisních limitů ukazatelů přípustného znečištění povrchových vod dle přílohy 3 Nařízení vlády č. 61/2003 Sb. V nákladech na čistírny odpadních vod není počítáno s investicí do technologií, které zabezpečí splnění těchto limitů. Imisními limity se zabývají jednotlivé Plány povodí.

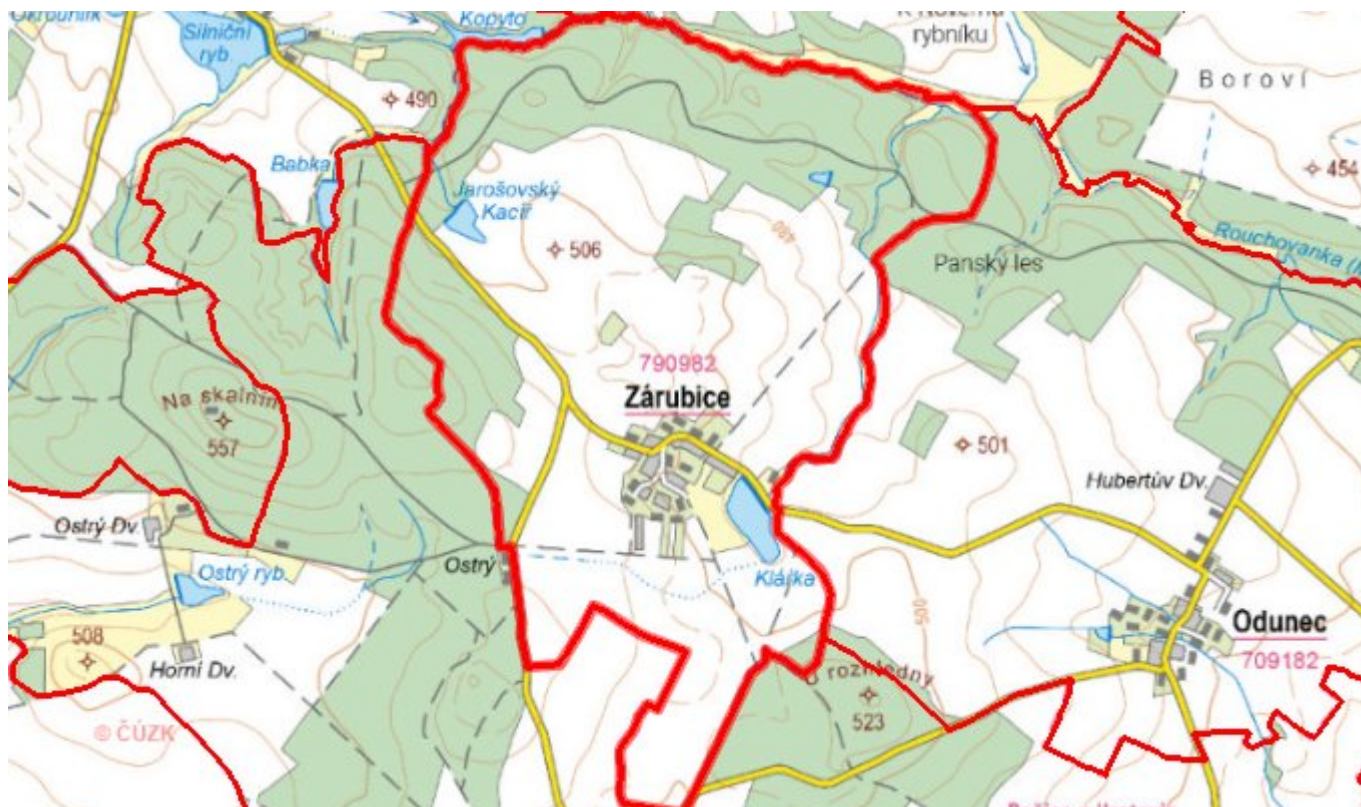
### E.1 Předpokládané investiční náklady v letech 2015–2030 [tis. Kč]

Název části obce	Typ investice		
	Vodovody	Kanalizace	Celkem
Zárubice	500,0	17 800,0	18 300,0
<b>Obec Zárubice celkem</b>	<b>500,0</b>	<b>17 800,0</b>	<b>18 300,0</b>

### E.2 Investiční náklady v letech 2001–2014 [tis. Kč]

Název části obce	Typ investice		
	Vodovody	Kanalizace	Celkem
Zárubice	307,6	-	307,6
<b>Obec Zárubice celkem</b>	<b>307,6</b>	<b>-</b>	<b>307,6</b>

### E.3 Mapa



## F. AKTUALIZACE

Datum projednání	Číslo projednání	Typ projednání	Popis
26. 8. 2016	159/2016	administrativní opatření	Zárubice - splašková kanalizace v celkové délce 1902,40 m a ČOV
15. 12. 2015	0646/07/2015/ZK	usnesení zastupitelstva	Schválení komplexní aktualizace PRVKUK v roce 2015. Došlo ke sjednocení karet na úroveň obce.