

Chlístov - CZ063.3710.6113.540 - stav 27. 10. 2016

A. OBEC

Chlístov

Číslo obce PRVKUK	540
Kód obce PRVKUK	CZ063.3710.6113.540
Kód obce	590703
Číslo ORP (ČSÚ) Název ORP	1597 (6113) Třebíč
Číslo POU Název POU	3204 Třebíč



Členění obce

Úplný kód části obce PRVKUK	Název části obce	Kód části obce PRVKUK	Kód části obce RÚIAN
CZ063.3710.6113.540.01	Chlístov	05133	51331

B. CHARAKTERISTIKA OBCE

B.1 Základní informace o obci

Obec Chlístov leží západně od města Třebíč, ve vzdálenosti cca 11 km. Obcí protéká Stařečský potok. Rozsah zástavby je v rozmezí 535 – 570 m n.m.

B.2 Demografický vývoj (prognóza)

Název části obce	Obyvatelé	Počet obyvatel						
		2002	2005	2010	2015	2020	2025	2030

Chlístov	Trvale bydlící	229	229	228	251	250	249	247
	Přechodně bydlící	12	12	12	12	12	12	12
	Celkem	241	241	240	263	262	261	259

B.3 Vývoj počtu obyvatel v obci (ČSÚ)

Obec
Chlístov

C. VODOVODY

C.1 Počet obyvatel připojených na vodovod

Název části obce	Počet připojených na vodovod						
	2002	2005	2010	2015	2020	2025	2030
Chlístov	-	-	-	180	220	250	250

C.2 Bilanční údaje

Položka	Jednotka	2002	2005	2010	2015	2020	2025	2030
Průměrná potřeba vody	m ³ /den	-	-	-	-	-	-	-
Maximální potřeba vody	m ³ /den	-	-	-	-	-	-	-
Voda specifická z VVR	l/os x den	-	-	-	-	-	-	-
Voda specifická z VFC	l/os x den	-	-	-	-	-	-	-
Voda specifická z VFD	l/os x den	-	-	-	-	-	-	-
Voda specifická z VFO	l/os x den	-	-	-	-	-	-	-
Voda specifická z VNF	l/os x den	-	-	-	-	-	-	-

C.4 Vodovody – popis stávajícího stavu

Obec Chlístov má vybudovaný nový veřejný vodovod. Tlakové pásmo je řízeno VDJ Kobylí Hlava 100 m3 (623,61 m n.m./625,63 m n.m.), který je plněn výtlačným řadem z VDJ s čerpací stanicí Rokytnicko. Rokytnická větev je zásobena vodou z prameniště Heraltice – Opatov – Předín napojením na vodovodní přívaděč Heraltice – Třebíč.

C.5 Vodovody – popis návrhového stavu

Navrhuje se dostavba vodovodní sítě v lokalitách, kde dosud není vybudována.

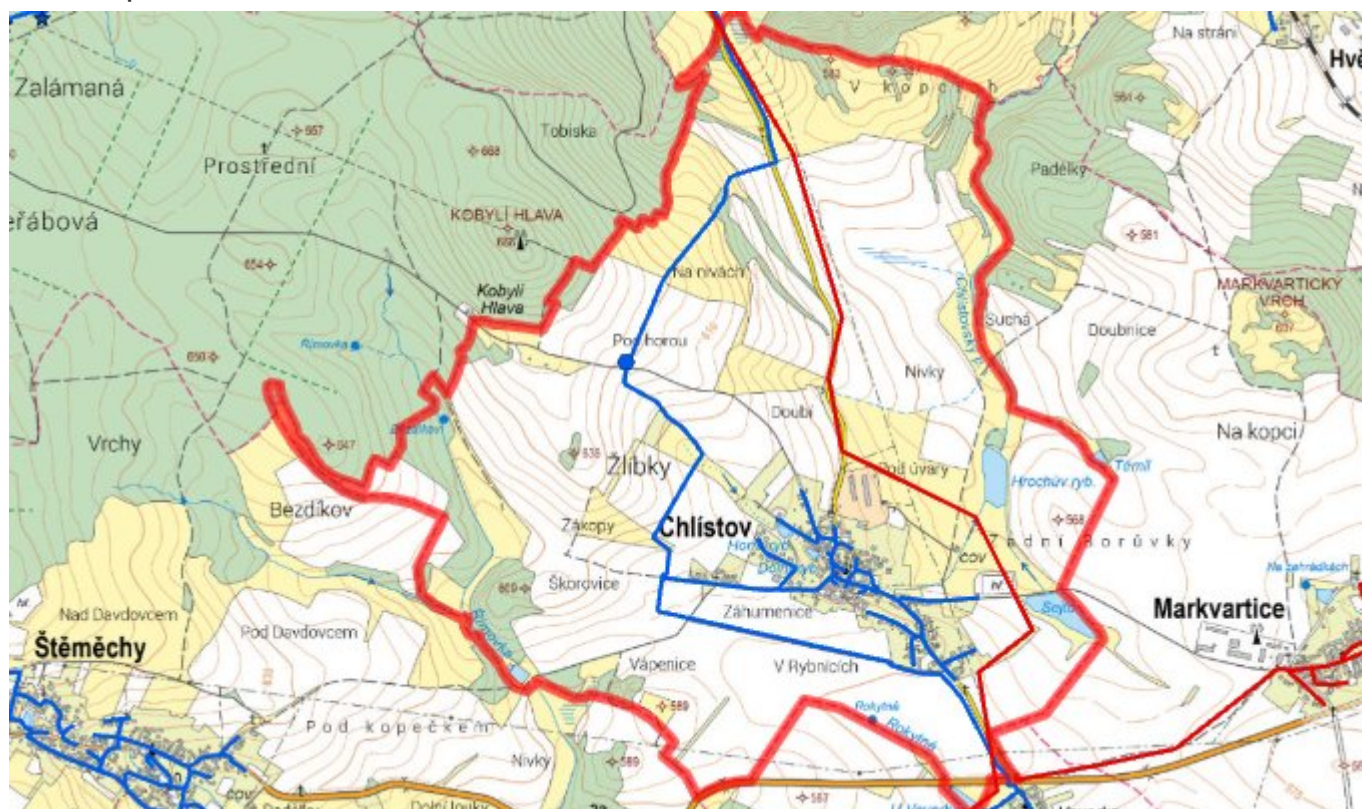
Navrhované zdroje pitné vody

S novými zdroji se neuvažuje.

Časový harmonogram

V oblasti zásobování pitnou vodou se pro obec Chlístov realizace navrhovaných opatření předpokládá do r. 2030.

C.7 Mapa



D. KANALIZACE A ČOV

D.1 Počet obyvatel připojených na kanalizaci

Název části obce	Počet připojených na kanalizaci						
	2002	2005	2010	2015	2020	2025	2030
Chlístov	-	-	-	-	250	250	250

D.2 Počet obyvatel připojených na ČOV

Název části obce	Počet připojených na ČOV						
	2002	2005	2010	2015	2020	2025	2030
Chlístov	-	-	-	-	250	250	250

D.3 Bilanční údaje

Položka	Jednotka	2002	2005	2010	2015	2020	2025	2030
Produkce komunálních OV	m ³ /den	-	-	-	-	-	-	-
Produkce komunálního znečištění	kg/den	-	-	-	-	-	-	-
Produkce průmyslových OV	m ³ /den	-	-	-	-	-	-	-
Produkce znečištění průmyslových OV	kg/den	-	-	-	-	-	-	-

D.5 Kanalizace – popis stávajícího stavu

V obci byla v roce 2016 realizována výstavba nové kanalizace, odvádějící pouze splaškové vody. Splaškové vody jsou odváděny na ČOV Chlístov.

V obci je vybudována ČOV

V současnosti napojené obce (místní části): Chlístov

Napojené obce (místní části): nejsou

Návrhový svoz z obcí (místních částí): není

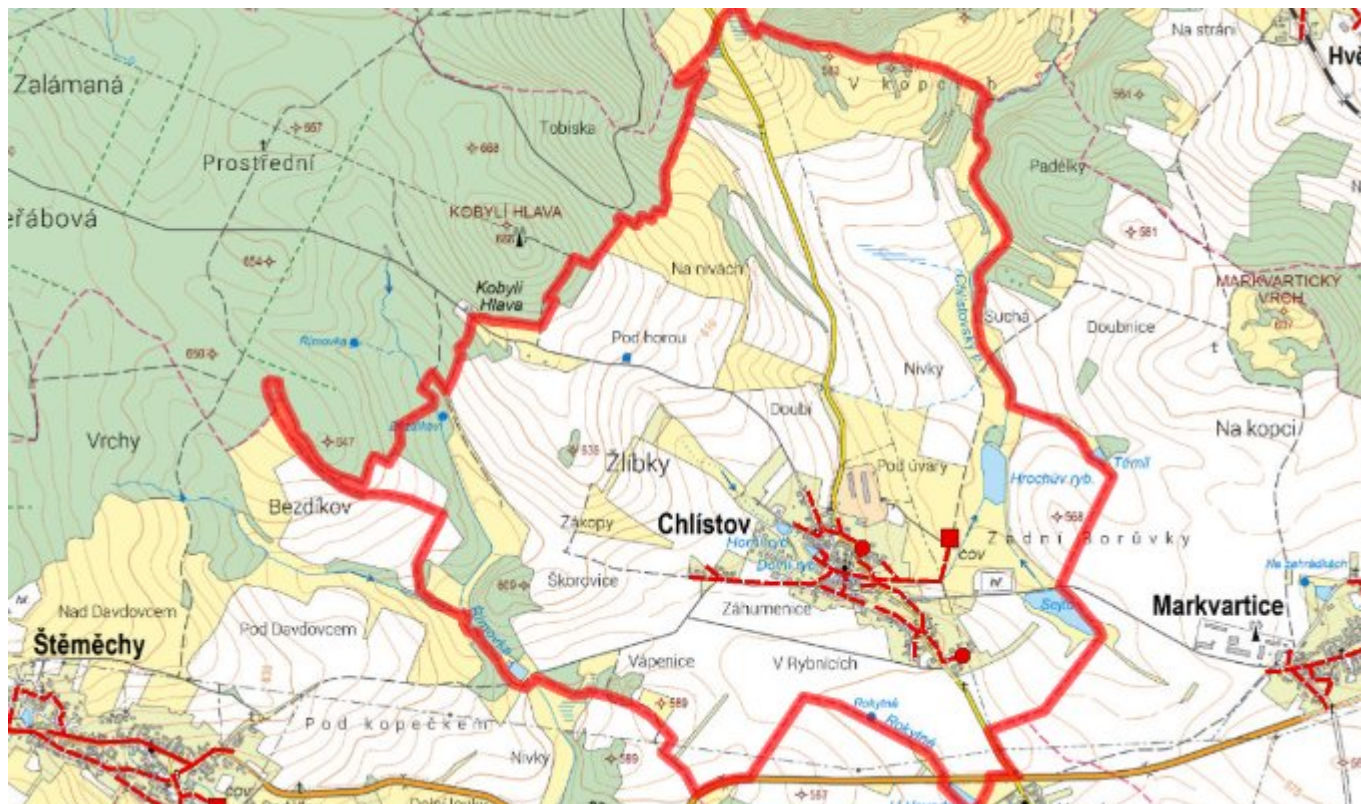
D.6 Kanalizace – popis návrhového stavu

Navrhuje se dostavba splaškové kanalizace v lokalitách, kde dosud není vybudována.

Časový harmonogram

V oblasti odkanalizování a čištění odpadních vod se pro obec Chlístov realizace navrhovaných opatření předpokládá do r. 2030.

D.7 Mapa



E. EKONOMICKÁ ČÁST

Součástí PRVKUK není řešení problematiky imisních limitů ukazatelů přípustného znečištění povrchových vod dle přílohy 3 Nařízení vlády 61/2003 Sb. V nákladech na čistírny odpadních vod není počítáno s investicemi do technologií, které zabezpečí splnění těchto limitů. Imisními limity se zabývají jednotlivé Plány povodí.

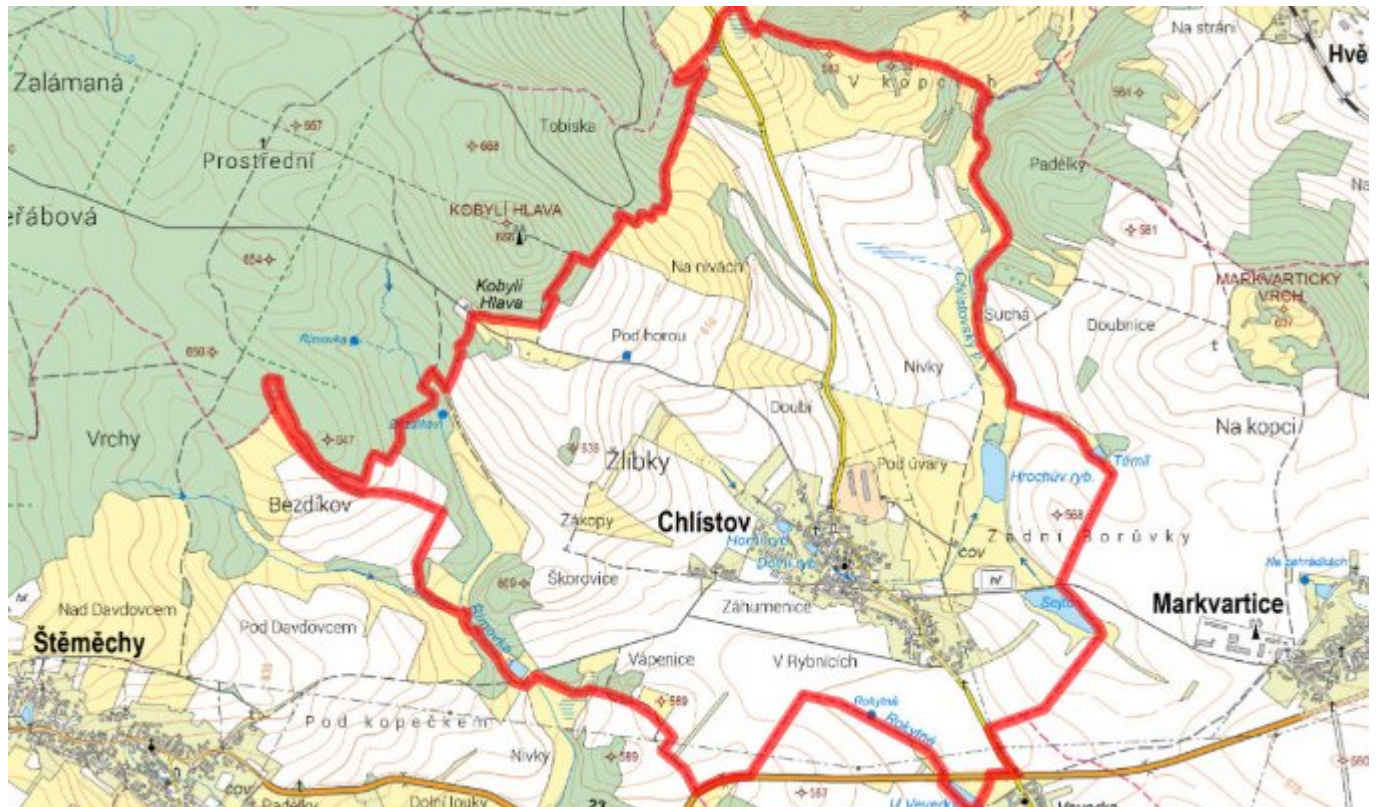
E.1 Předpokládané investiční náklady v letech 2015–2030 [tis. Kč]

Název části obce	Typ investice		
	Vodovody	Kanalizace	Celkem
Chlístov	-	25 000,0	25 000,0
Obec Chlístov celkem	-	25 000,0	25 000,0

E.2 Investiční náklady v letech 2001–2014 [tis. Kč]

Název části obce	Typ investice		
	Vodovody	Kanalizace	Celkem
Chlístov	5 500,0	-	5 500,0
Obec Chlístov celkem	5 500,0	-	5 500,0

E.3 Mapa



F. AKTUALIZACE

Datum projednání	Číslo projednání	Typ projednání	Popis
27. 10. 2016	153/2016	administrativní opatření	Chlístov - splašková kanalizace v celkové délce 3502,44 m vč. výtoku a ČS a ČOV
15. 12. 2015	0646/07/2015/ZK	usnesení zastupitelstva	Schválení komplexní aktualizace PRVKUK v roce 2015. Došlo ke sjednocení karet na úroveň obce.