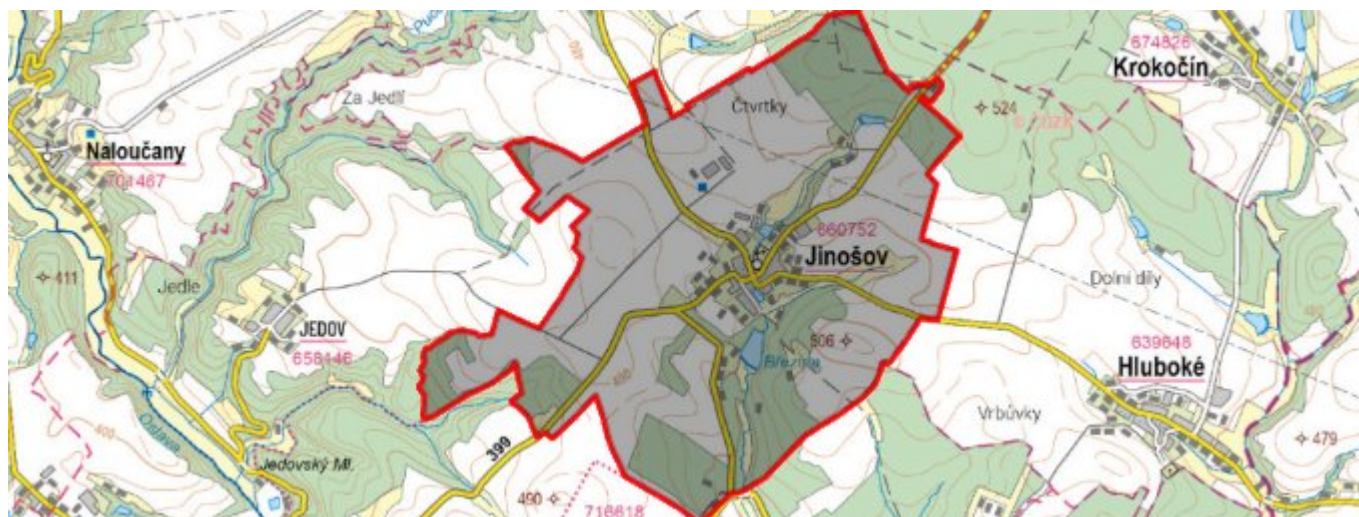


Jinošov - CZ063.3710.6107.290 - stav 21. 9. 2015

A. OBEC

Jinošov

Číslo obce PRVKUK	290
Kód obce PRVKUK	CZ063.3710.6107.290
Kód obce	590797
Číslo ORP (ČSÚ) Název ORP	1589 (6107) Náměšť nad Oslavou
Číslo POU Název POU	3191 Náměšť nad Oslavou



Členění obce

Úplný kód části obce PRVKUK	Název části obce	Kód části obce PRVKUK	Kód části obce RÚIAN
CZ063.3710.6107.290.01	Jinošov	06075	60755

B. CHARAKTERISTIKA OBCE

B.1 Základní informace o obci

Obec Jinošov leží severně od města Náměšť nad Oslavou ve vzdálenosti cca 6 km. Rozsah zástavby je v rozmezí 450 - 473 m n.m.

B.2 Demografický vývoj (prognóza)

Název části obce	Obyvatelé	Počet obyvatel						
		2002	2005	2010	2015	2020	2025	2030

Jinošov	Trvale bydlící	322	321	321	247	227	207	187
	Přechodně bydlící	70	70	70	70	70	70	70
	Celkem	392	391	391	317	297	277	257

B.3 Vývoj počtu obyvatel v obci (ČSÚ)

Obec
Jinošov

C. VODOVODY

C.1 Počet obyvatel připojených na vodovod

Název části obce	Počet připojených na vodovod						
	2002	2005	2010	2015	2020	2025	2030
Jinošov	-	-	-	247	227	207	187

C.2 Bilanční údaje

Položka	Jednotka	2002	2005	2010	2015	2020	2025	2030
Průměrná potřeba vody	m ³ /den	-	-	-	-	-	-	-
Maximální potřeba vody	m ³ /den	-	-	-	-	-	-	-
Voda specifická z VVR	l/os x den	-	-	-	-	-	-	-
Voda specifická z VFC	l/os x den	-	-	-	-	-	-	-
Voda specifická z VFD	l/os x den	-	-	-	-	-	-	-
Voda specifická z VFO	l/os x den	-	-	-	-	-	-	-
Voda specifická z VNF	l/os x den	-	-	-	-	-	-	-

C.4 Vodovody – popis stávajícího stavu

Obec Jinošov v roce 2015 vybuďovala veřejný vodovod, který byl napojen v obci Pucov na skupinový vodovod obcí Jasenice, Čikov a Pucov.

C.5 Vodovody – popis návrhového stavu

Navrhuje se dostavba vodovodní sítě v lokalitách, kde dosud není vybudována.

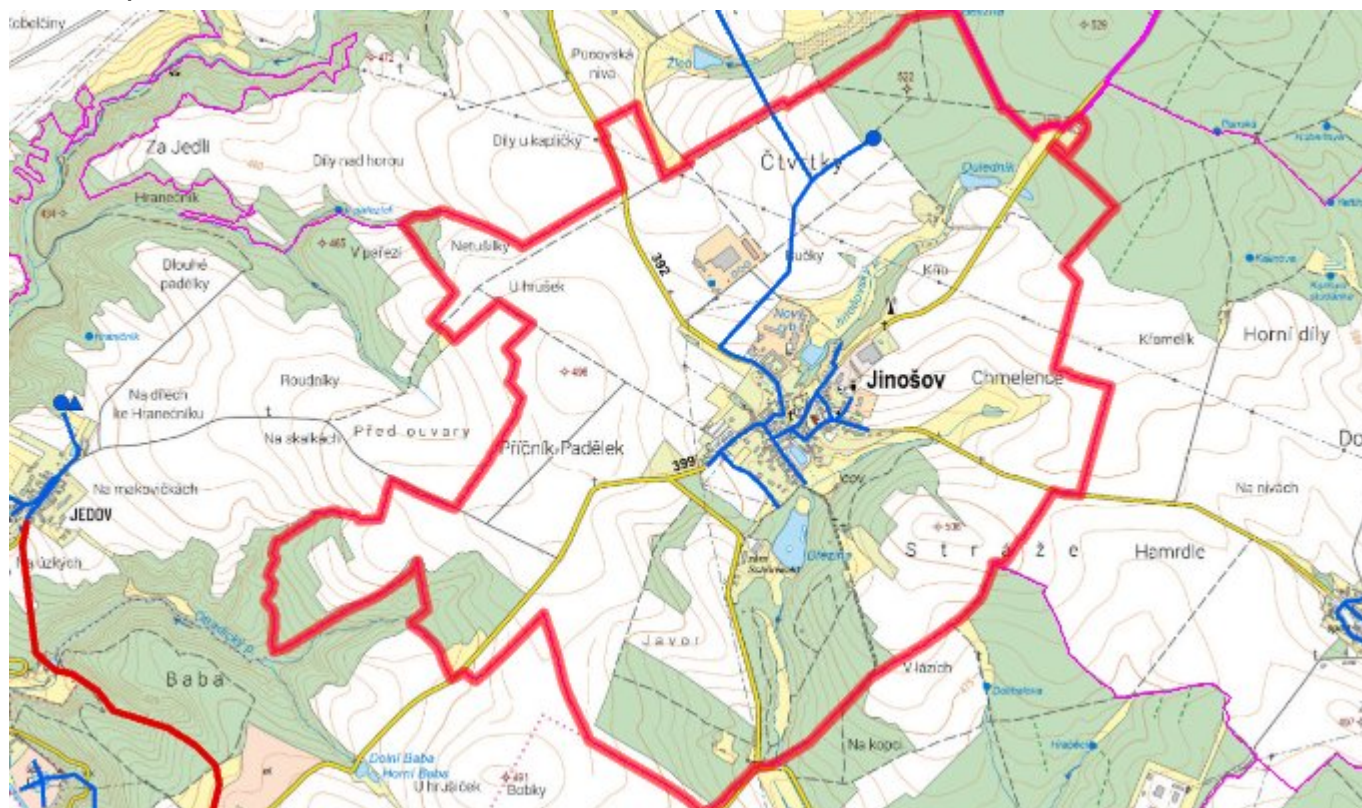
Navrhované zdroje pitné vody

S novými vodními zdroji se pro obec Jinošov neuvažuje.

Časový harmonogram

V oblasti zásobování pitnou vodou se pro obec Jinošov realizace navrhovaných opatření předpokládá do r. 2030.

C.7 Mapa



D. KANALIZACE A ČOV

D.1 Počet obyvatel připojených na kanalizaci

Název části obce	Počet připojených na kanalizaci						
	2002	2005	2010	2015	2020	2025	2030
Jinošov	250	250	250	-	-	-	-

D.2 Počet obyvatel připojených na ČOV

Název části obce	Počet připojených na ČOV						
	2002	2005	2010	2015	2020	2025	2030
Jinošov	-	-	-	247	227	207	187

D.3 Bilanční údaje

Položka	Jednotka	2002	2005	2010	2015	2020	2025	2030
---------	----------	------	------	------	------	------	------	------

Produkce komunálních OV	m ³ /den	-	-	-	-	-	-	-	-
Produkce komunálního znečištění	kg/den	-	-	-	-	-	-	-	-
Produkce průmyslových OV	m ³ /den	-	-	-	-	-	-	-	-
Produkce znečištění průmyslových OV	kg/den	-	-	-	-	-	-	-	-

D.5 Kanalizace – popis stávajícího stavu

V roce 2015 byla v obci vybudována splašková kanalizace, která byla ukončena ČOV.

V obci byla vybudována ČOV.

V současnosti napojené obce (místní části): Jinošov

Nově napojené obce (místní části): nejsou

Návrhový svoz z obcí (místních částí): není

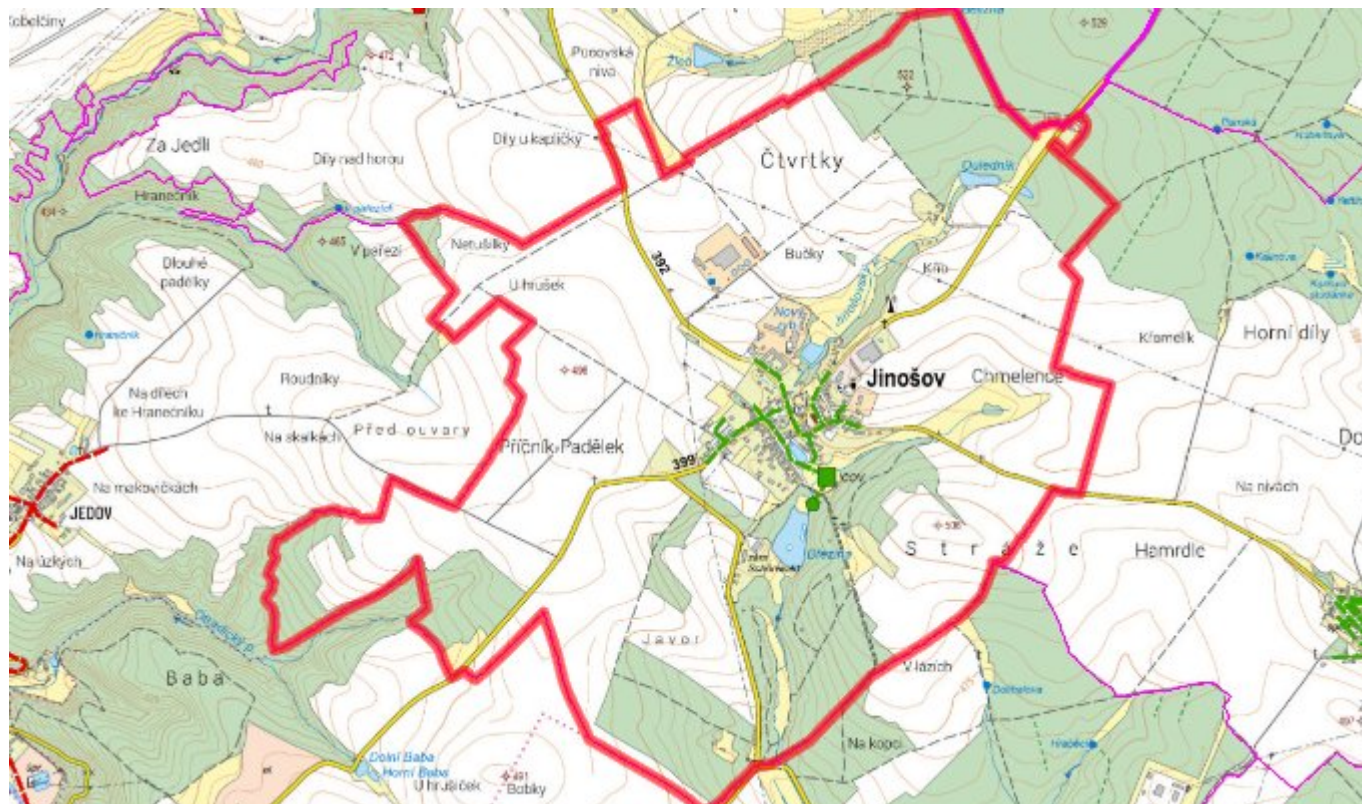
D.6 Kanalizace – popis návrhového stavu

Navrhuje se dostavba kanalizační sítě v lokalitách, kde dosud není vybudována.

Časový harmonogram

V oblasti odkanalizování a čištění odpadních vod se pro obec Jinošov realizace navrhovaných opatření předpokládá do r. 2030.

D.7 Mapa



E. EKONOMICKÁ ČÁST

Součástí PRVKUK není řešení problematiky imisních limitů ukazatelů přípustného znečištění povrchových vod dle přílohy 3 Nařízení vlády 61/2003 Sb. V nákladech na čistírny odpadních vod není počítáno s investicemi do technologií, které zabezpečí splnění těchto limitů. Imisními limity se zabývají jednotlivé Plány povodí.

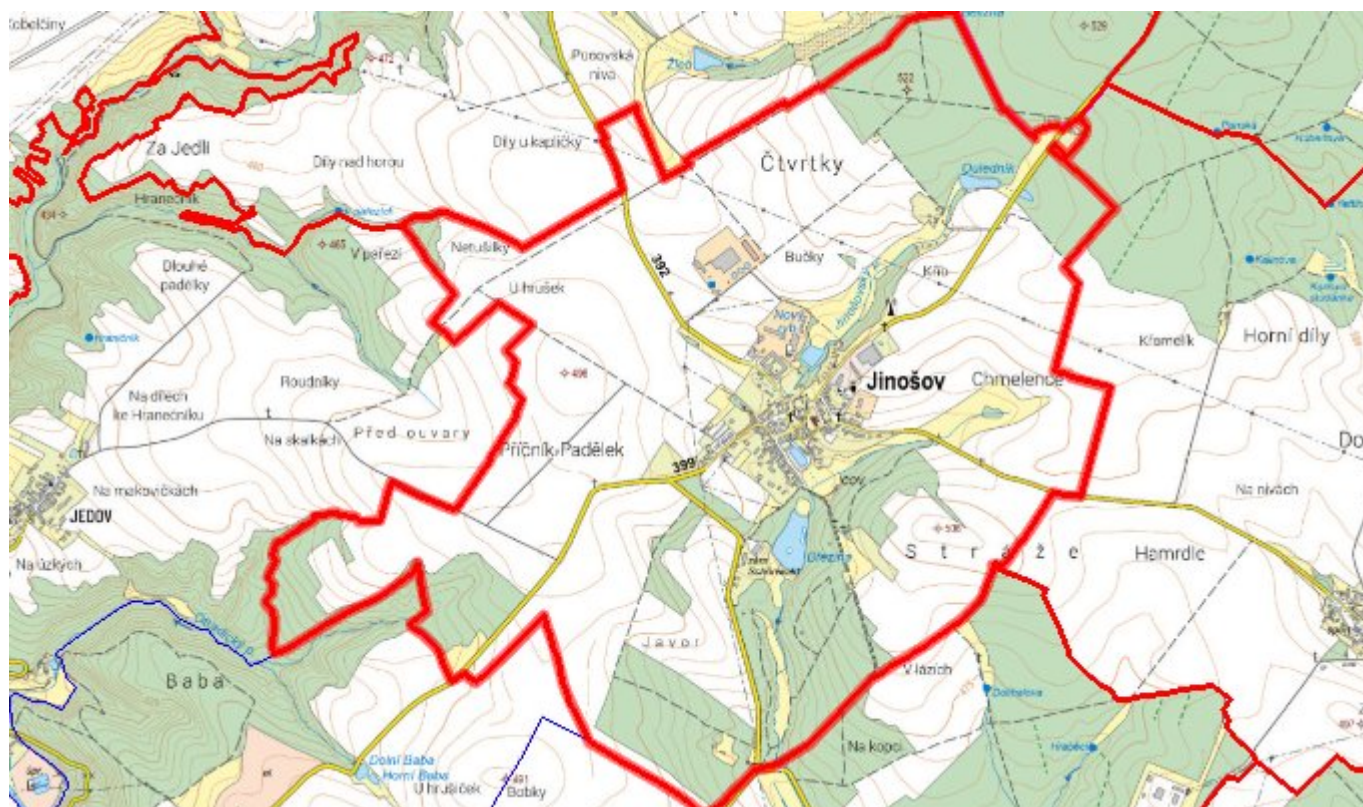
E.1 Předpokládané investiční náklady v letech 2015–2030 [tis. Kč]

Název části obce	Typ investice		
	Vodovody	Kanalizace	Celkem
Jinošov	15 130,0	26 360,0	41 490,0
Obec Jinošov celkem	15 130,0	26 360,0	41 490,0

E.2 Investiční náklady v letech 2001–2014 [tis. Kč]

Název části obce	Typ investice		
	Vodovody	Kanalizace	Celkem
Jinošov	-	-	-
Obec Jinošov celkem	-	-	-

E.3 Mapa



F. AKTUALIZACE

Datum projednání	Číslo projednání	Typ projednání	Popis
21. 9. 2015	146/2015	administrativní opatření	Jinošov - kanalizace v celkové délce 2492,37 m a ČOV
21. 9. 2015	147/2015	administrativní opatření	Jinošov - vodovod v celkové délce 5369,86 m, VDJ, ČS a napojení v obci Pucov