

Ocmanice - CZ063.3710.6107.301 - stav 9. 1. 2019

A. OBEC

Ocmanice

Číslo obce PRVKUK	301
Kód obce PRVKUK	CZ063.3710.6107.301
Kód obce	510980
Číslo ORP (ČSÚ) Název ORP	1589 (6107) Náměšť nad Oslavou
Číslo POU Název POU	3191 Náměšť nad Oslavou



Členění obce

Úplný kód části obce PRVKUK	Název části obce	Kód části obce PRVKUK	Kód části obce RÚIAN
CZ063.3710.6107.301.01	Ocmanice	10888	108880

B. CHARAKTERISTIKA OBCE

B.1 Základní informace o obci

Obec Ocmanice leží severně od města Náměšť nad Oslavou ve vzdálenosti cca 4 km. Obcí protéká vodní tok Jasinka. Rozsah zástavby je v rozmezí 367 – 412 m n.m.

B.2 Demografický vývoj (prognóza)

Název části obce	Obyvatelé	Počet obyvatel						
		2002	2005	2010	2015	2020	2025	2030

Ocmanice	Trvale bydlící	321	320	320	354	355	356	356
	Přechodně bydlící	20	20	20	19	19	19	19
	Celkem	341	340	340	373	374	375	375

B.3 Vývoj počtu obyvatel v obci (ČSÚ)

Obec
Ocmanice

C. VODOVODY

C.1 Počet obyvatel připojených na vodovod

Název části obce	Počet připojených na vodovod						
	2002	2005	2010	2015	2020	2025	2030
Ocmanice	234	248	274	349	350	351	351

C.2 Bilanční údaje

Položka	Jednotka	2002	2005	2010	2015	2020	2025	2030
Průměrná potřeba vody	m ³ /den	10	24	42	-	-	-	-
Maximální potřeba vody	m ³ /den	15	36	63	-	-	-	-
Voda specifická z VVR	l/os x den	44,20	68,90	100,78	-	-	-	-
Voda specifická z VFC	l/os x den	44,20	46,10	49,20	-	-	-	-
Voda specifická z VFD	l/os x den	41,00	43,10	46,50	-	-	-	-
Voda specifická z VFO	l/os x den	3,20	3,00	2,70	-	-	-	-
Voda specifická z VNF	l/os x den	-	22,80	51,58	-	-	-	-

C.4 Vodovody – popis stávajícího stavu

Obec Ocmanice má vybudovaný veřejný vodovod, zásobený ze stávajícího vodojemu VDJ Ocmanice 250 m³ (427,0/424,0 m n.m.). Vodojem je napojen na náměšťskou větev oblastního vodovodu Třebíč.

C.5 Vodovody – popis návrhového stavu

Vzhledem k technickému stavu části vodovodní sítě se předpokládá částečná obnova (rekonstrukce) vodovodní sítě včetně souvisejících objektů. Dále se navrhuje dostavba vodovodní sítě v lokalitách, kde dosud není vybudována.

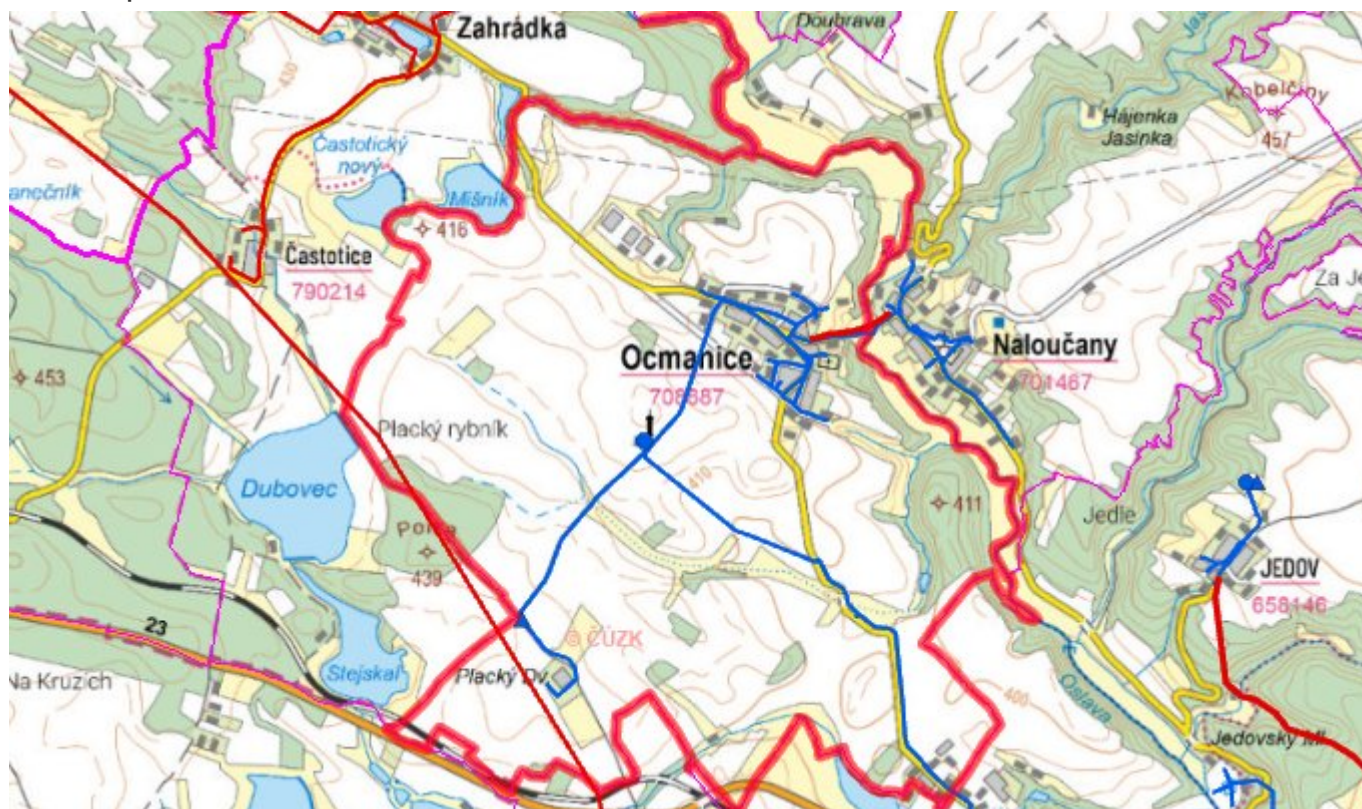
Navrhované zdroje pitné vody

S novými vodními zdroji se neuvažuje.

Časový harmonogram

V oblasti zásobování pitnou vodou se pro obec Ocmanice realizace navrhovaných opatření předpokládá do r. 2030.

C.7 Mapa



D. KANALIZACE A ČOV

D.1 Počet obyvatel připojených na kanalizaci

Název části obce	Počet připojených na kanalizaci						
	2002	2005	2010	2015	2020	2025	2030
Ocmanice	-	-	-	-	-	-	-

D.2 Počet obyvatel připojených na ČOV

Název části obce	Počet připojených na ČOV						
	2002	2005	2010	2015	2020	2025	2030
Ocmanice	-	-	-	-	350	351	351

D.3 Bilanční údaje

Položka	Jednotka	2002	2005	2010	2015	2020	2025	2030
Produkce komunálních OV	m ³ /den	-	-	-	-	-	-	-
Produkce komunálního znečištění	kg/den	-	-	-	-	-	-	-
Produkce průmyslových OV	m ³ /den	-	-	-	-	-	-	-
Produkce znečištění průmyslových OV	kg/den	-	-	-	-	-	-	-

D.5 Kanalizace – popis stávajícího stavu

V obci byla v roce 2019 vybudována splašková kanalizace (nahradila původní jednotnou kanalizaci). Splašková kanalizace byla zaústěna na ČOV umístěnou v Naloučanech, která je společná pro obec Naloučany a obec Ocmanice.

V současnosti napojené obce (místní části): Naloučany, Ocmanice

Nově napojené obce (místní části): nejsou

Návrhový svaz z obcí (místních částí): není

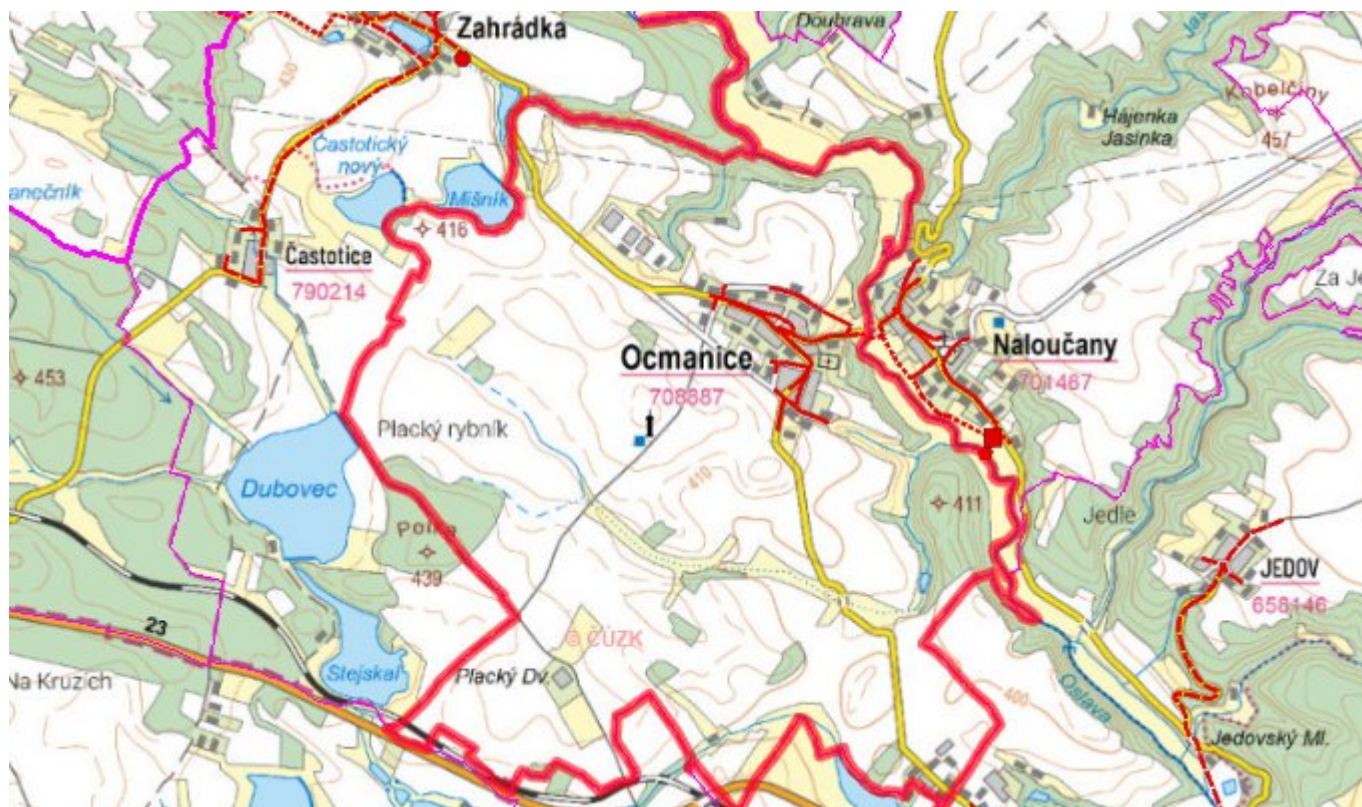
D.6 Kanalizace – popis návrhového stavu

Navrhuje se dostavba kanalizační sítě v lokalitách, kde dosud není vybudována.

Časový harmonogram

V oblasti odkanalizování a čištění odpadních vod se pro obec Ocmanice realizace navrhovaných opatření předpokládá do r. 2030.

D.7 Mapa



E. EKONOMICKÁ ČÁST

Součástí PRVKUK není řešení problematiky imisních limitů ukazatelů přípustného znečištění povrchových vod dle přílohy 3 Nařízení vlády 61/2003 Sb. V nákladech na čistírny odpadních vod není počítáno s investicí do technologií, které zabezpečí splnění těchto limitů. Imisními limity se zabývají jednotlivé Plány povodí.

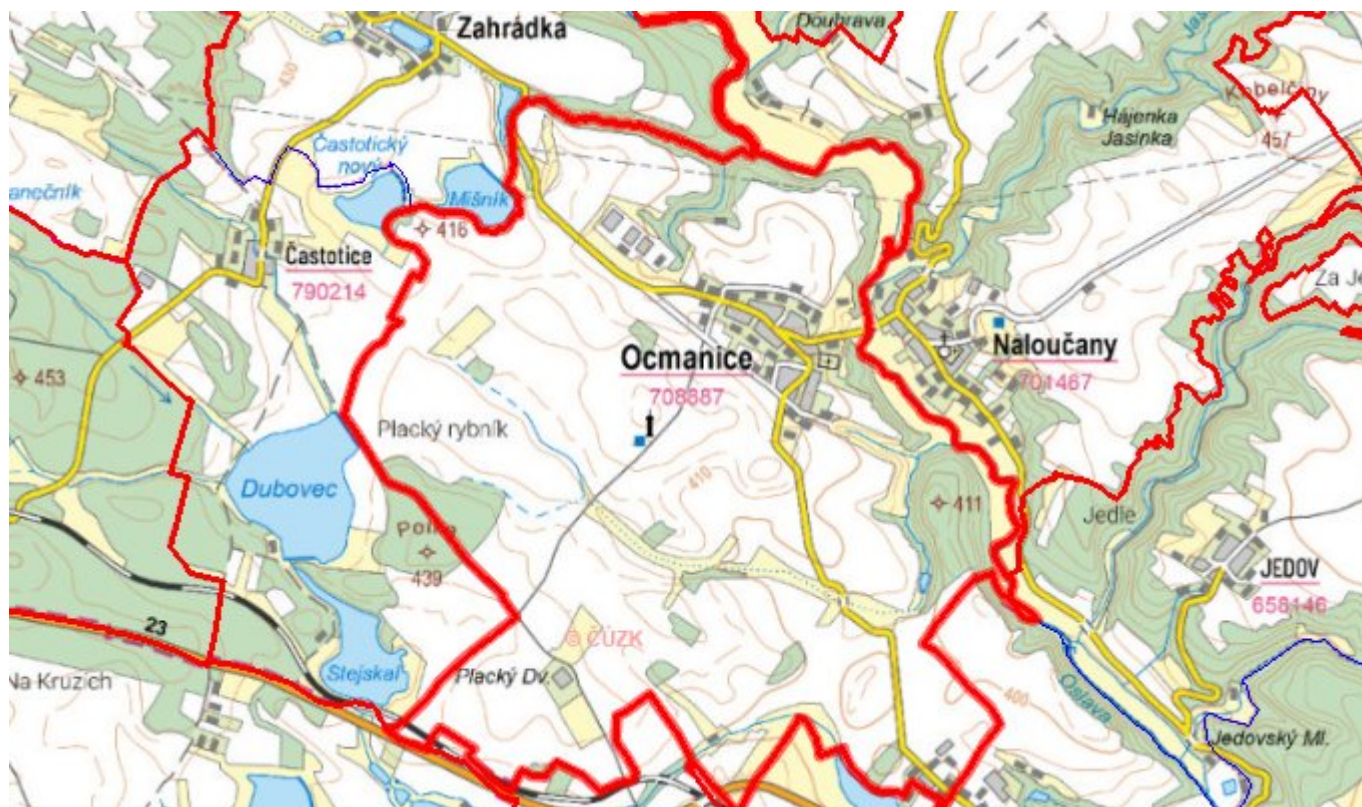
E.1 Předpokládané investiční náklady v letech 2015–2030 [tis. Kč]

Název části obce	Typ investice		
	Vodovody	Kanalizace	Celkem
Ocmanice	300,0	25 000,0	25 300,0
Obec Ocmanice celkem	300,0	25 000,0	25 300,0

E.2 Investiční náklady v letech 2001–2014 [tis. Kč]

Název části obce	Typ investice		
	Vodovody	Kanalizace	Celkem
Ocmanice	-	-	-
Obec Ocmanice celkem	-	-	-

E.3 Mapa



F. AKTUALIZACE

Datum projednání	Číslo projednání	Typ projednání	Popis
9. 1. 2019	143/2019	administrativní opatření	Ocmanice - kanalizace v celkové délce 4393,3 m vč. ČS a ČOV Naloučany - Ocmanice
15. 12. 2015	0646/07/2015/ZK	usnesení zastupitelstva	Schválení komplexní aktualizace PRVKUK v roce 2015. Došlo ke sjednocení karet na úroveň obce.