

Čikov - CZ063.3710.6107.286 - stav 8. 12. 2016

A. OBEC

Čikov

Číslo obce PRVKUK	286
Kód obce PRVKUK	CZ063.3710.6107.286
Kód obce	590495
Číslo ORP (ČSÚ) Název ORP	1589 (6107) Náměšť nad Oslavou
Číslo POU Název POU	3191 Náměšť nad Oslavou



Členění obce

Úplný kód části obce PRVKUK	Název části obce	Kód části obce PRVKUK	Kód části obce RÚIAN
CZ063.3710.6107.286.01	Čikov	02378	23787

B. CHARAKTERISTIKA OBCE

B.1 Základní informace o obci

Obec Čikov leží severně od města Náměšť nad Oslavou ve vzdálenosti cca 8 km. Obcí protéká Bělínský potok. Rozsah zástavby je v rozmezí 445 - 470 m n.m.

B.2 Demografický vývoj (prognóza)

Název části obce	Obyvatelé	Počet obyvatel						
		2002	2005	2010	2015	2020	2025	2030

Čikov	Trvale bydlící	223	223	222	196	185	175	163
	Přechodně bydlící	35	35	35	35	35	35	35
	Celkem	258	258	257	231	220	210	198

B.3 Vývoj počtu obyvatel v obci (ČSÚ)

Obec
Čikov

C. VODOVODY

C.1 Počet obyvatel připojených na vodovod

Název části obce	Počet připojených na vodovod						
	2002	2005	2010	2015	2020	2025	2030
Čikov	258	258	256	196	185	175	163

C.2 Bilanční údaje

Položka	Jednotka	2002	2005	2010	2015	2020	2025	2030
Průměrná potřeba vody	m ³ /den	24	31	43	-	-	-	-
Maximální potřeba vody	m ³ /den	36	47	65	-	-	-	-
Voda specifická z VVR	l/os x den	84,60	95,50	120,28	-	-	-	-
Voda specifická z VFC	l/os x den	75,00	73,10	71,90	-	-	-	-
Voda specifická z VFD	l/os x den	64,90	63,00	61,70	-	-	-	-
Voda specifická z VFO	l/os x den	10,10	10,10	10,20	-	-	-	-
Voda specifická z VNF	l/os x den	9,60	22,40	48,38	-	-	-	-

C.4 Vodovody – popis stávajícího stavu

Obec Čikov je napojena na skupinový vodovod Jasenice a zásobena odbočkou z výtlačku před redukční šachtou v Jasenici s posílením tlaku vlastní ATS stanicí. Zdroj vody je místní v k.ú. Jasenice (dva vrty o vydatnosti 4,0 l/s a 2,5 l/s).

C.5 Vodovody – popis návrhového stavu

Vzhledem k technickému stavu části vodovodní sítě se předpokládá částečná obnova (rekonstrukce) vodovodní sítě včetně souvisejících objektů. Dále se navrhuje dostavba vodovodní sítě v lokalitách, kde dosud není

vybudována.

Na skupinový vodovod Jasenice (Jasenice, Pucov, Čikov) bude do budoucna připojena obec Jinošov.

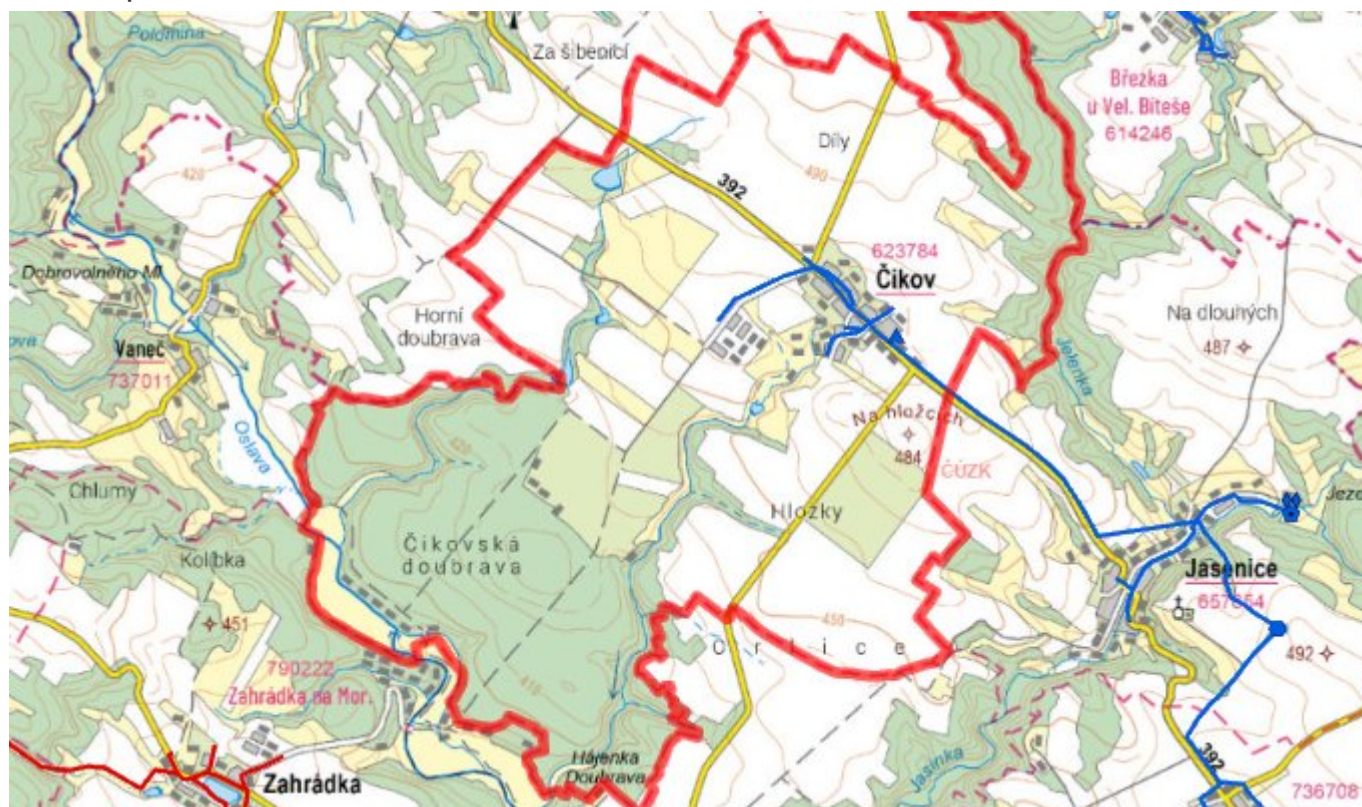
Navrhované zdroje pitné vody

S novými vodními zdroji se neuvažuje.

Časový harmonogram

V oblasti zásobování pitnou vodou se pro obec Čikov realizace navrhovaných opatření předpokládá do r. 2030.

C.7 Mapa



D. KANALIZACE A ČOV

D.1 Počet obyvatel připojených na kanalizaci

Název části obce	Počet připojených na kanalizaci						
	2002	2005	2010	2015	2020	2025	2030
Čikov	-	-	-	-	-	-	-

D.2 Počet obyvatel připojených na ČOV

Název části obce	Počet připojených na ČOV						
	2002	2005	2010	2015	2020	2025	2030
Čikov	-	-	-	196	185	175	163

D.3 Bilanční údaje

Položka	Jednotka	2002	2005	2010	2015	2020	2025	2030
Produkce komunálních OV	m ³ /den	-	-	-	-	-	-	-
Produkce komunálního znečištění	kg/den	-	-	-	-	-	-	-
Produkce průmyslových OV	m ³ /den	-	-	-	-	-	-	-
Produkce znečištění průmyslových OV	kg/den	-	-	-	-	-	-	-

D.5 Kanalizace – popis stávajícího stavu

V obci byla v roce 2016 realizována výstavba nové kanalizace, odvádějící pouze splaškové vody. Kanalizace byla ukončena novou ČOV.

V obci byla vybudována ČOV pro 300 EO.

V současnosti napojené obce (místní části): Čikov

Nově napojené obce (místní části): nejsou

Návrhový svoz z obcí (místních částí): není

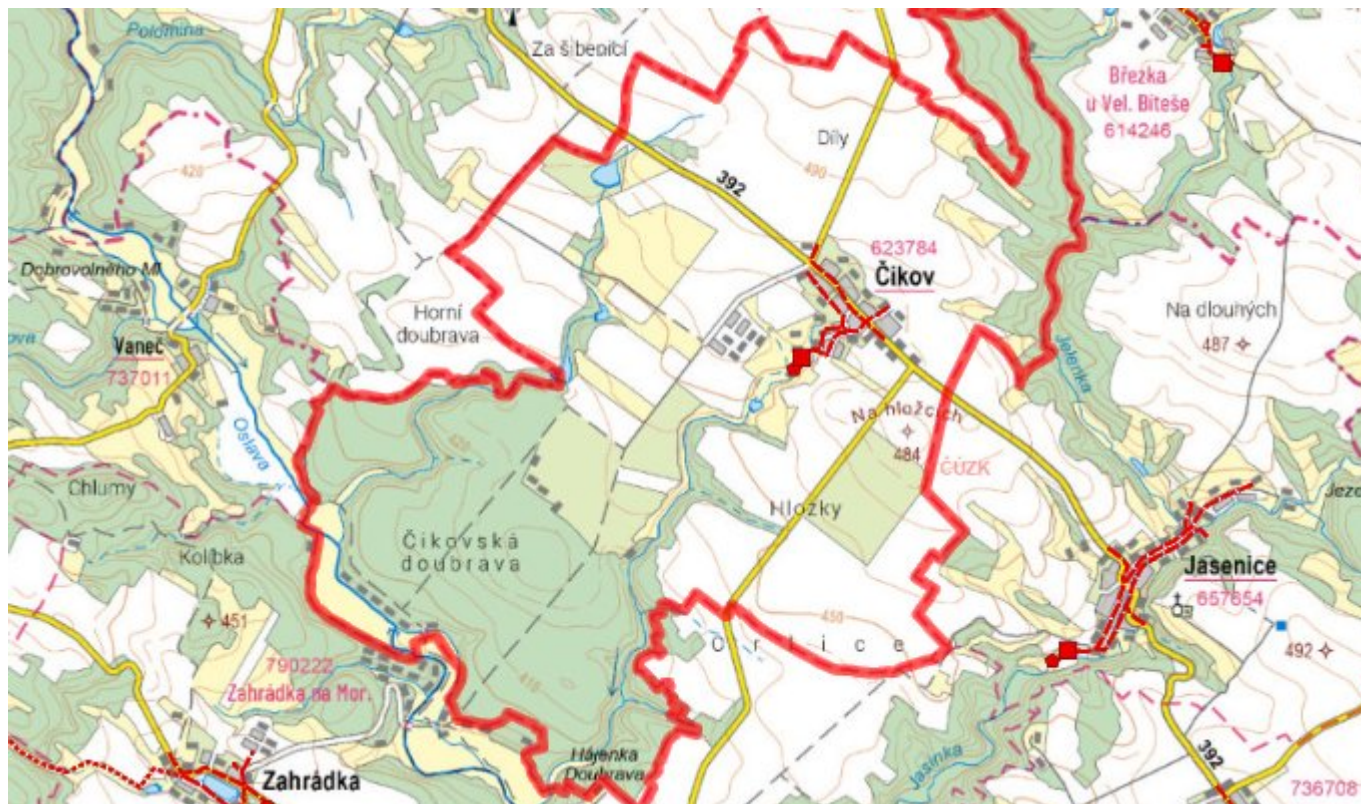
D.6 Kanalizace – popis návrhového stavu

Navrhuje se dostavba kanalizační sítě v lokalitách, kde dosud není vybudována.

Časový harmonogram

V oblasti zásobování pitnou vodou se pro obec Čikov realizace navrhovaných opatření předpokládá do r. 2030.

D.7 Mapa



E. EKONOMICKÁ ČÁST

Součástí PRVKUK není řešení problematiky imisních limitů ukazatelů přípustného znečištění povrchových vod dle přílohy 3 Nařízení vlády 61/2003 Sb. V nákladech na čistírny odpadních vod není počítáno s investicemi do technologií, které zabezpečí splnění těchto limitů. Imisními limity se zabývají jednotlivé Plány povodí.

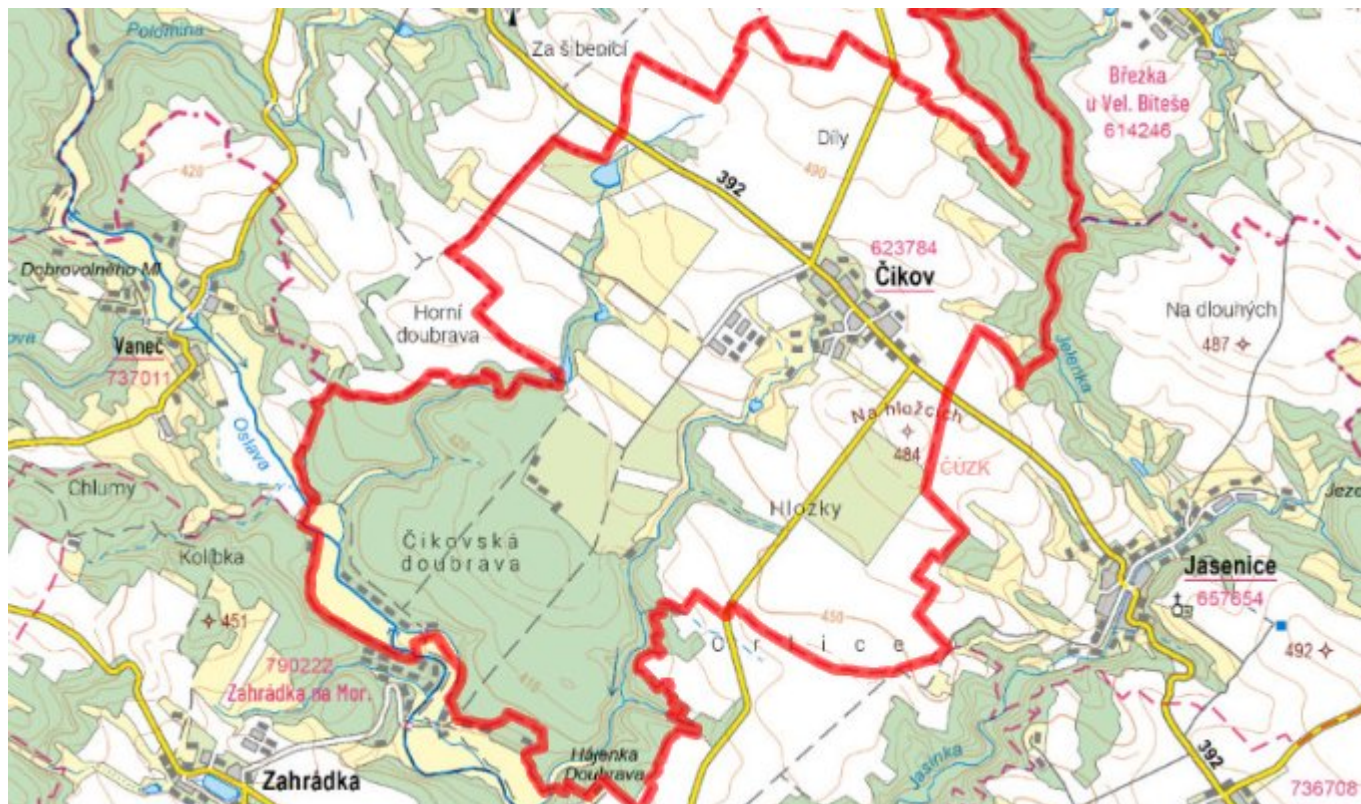
E.1 Předpokládané investiční náklady v letech 2015–2030 [tis. Kč]

Název části obce	Typ investice		
	Vodovody	Kanalizace	Celkem
Číkov	500,0	25 000,0	25 500,0
Obec Číkov celkem	500,0	25 000,0	25 500,0

E.2 Investiční náklady v letech 2001–2014 [tis. Kč]

Název části obce	Typ investice		
	Vodovody	Kanalizace	Celkem
Číkov	100,0	-	100,0
Obec Číkov celkem	100,0	-	100,0

E.3 Mapa



F. AKTUALIZACE

Datum projednání	Číslo projednání	Typ projednání	Popis
8. 12. 2016	139/2016	administrativní opatření	Číkov - kanalizace v celkové délce 1892,88 m a ČOV pro 300 EO
15. 12. 2015	0646/07/2015/ZK	usnesení zastupitelstva	Schválení komplexní aktualizace PRVKUK v roce 2015. Došlo ke sjednocení karet na úroveň obce.