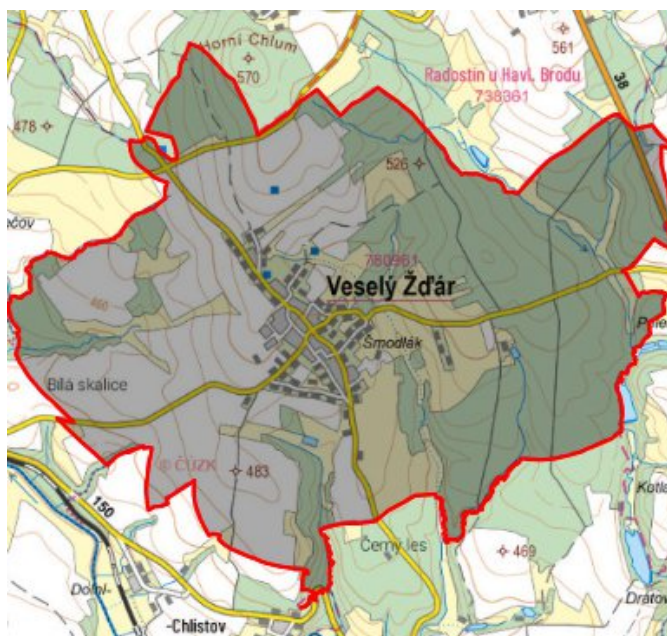


# Veselý Žďár - CZ063.3601.6102.097 - stav 24. 1. 2018

## A. OBEC

Veselý Žďár

<b>Číslo obce PRVKUK</b>	97
<b>Kód obce PRVKUK</b>	CZ063.3601.6102.097
<b>Kód obce</b>	569682
<b>Číslo ORP (ČSÚ) Název ORP</b>	949 (6102) Havlíčkův Brod
<b>Číslo POU Název POU</b>	1996 Havlíčkův Brod



## Členění obce

<b>Úplný kód části obce PRVKUK</b>	<b>Název části obce</b>	<b>Kód části obce PRVKUK</b>	<b>Kód části obce RÚIAN</b>
CZ063.3601.6102.0097.01	Veselý Žďár	18096	180963

## B. CHARAKTERISTIKA OBCE

### B.1 Základní informace o obci

Obec Veselý Žďár leží na severozápad od města Havlíčkův Brod. Obec nemá žádnou místní část.

## B.2 Demografický vývoj (prognóza)

Název části obce	Bydlící obyvatelé	Počet bydlících obyvatel						
		2002	2005	2010	2015	2020	2025	2030
Veselý Žďár	trvale bydlící	470	469	469	560	590	600	600
	přechodně bydlící	10	10	10	40	40	40	40
	celkem	480	479	479	600	630	640	640
Obec Veselý Žďár celkem	trvale bydlící	470	469	469	560	590	600	600
	přechodně bydlící	10	10	10	40	40	40	40
	<b>celkem</b>	<b>480</b>	<b>479</b>	<b>479</b>	<b>600</b>	<b>630</b>	<b>640</b>	<b>640</b>

## B.3 Vývoj počtu obyvatel v obci (ČSÚ)

Obec	2009	2010	2011	2012	2013	2014	2015	2016	2017	2018	2019	2020	2021	2022	2023	2024	2025
Veselý Žďár	538	530	540	547	552	553	558	555	559	547	564	564	582	582	582	-	-

## C. VODOVODY

### C.1 Počet obyvatel připojených na vodovod

Název části obce	Počet připojených obyvatel						
	2002	2005	2010	2015	2020	2025	2030
Veselý Žďár	470	469	469	600	630	640	640
<b>Obec Veselý Žďár celkem</b>	<b>470</b>	<b>469</b>	<b>469</b>	<b>600</b>	<b>630</b>	<b>640</b>	<b>640</b>

### C.2 Vodovody – popis stávajícího stavu

Obec Veselý Žďár (519 - 474 m n.m.) má vybudovaný veřejný vodovod (rek. v r. 2001), zásobený gravitačně z VDJ Veselý Žďár 250 m<sup>3</sup> (535,00/532,00 m n.m.) Zdrojem vody jsou tři vrty a jedna studna (1 l/s). Ze zdrojů se voda čerpá do nádrže o objemu 50 m<sup>3</sup>, kde je mísená a upravována a dále do VDJ.

### C.3 Vodovody – popis návrhového stavu

Vzhledem k technickému stavu části vodovodní sítě se předpokládá částečná obnova (rekonstrukce) vodovodní sítě včetně souvisejících objektů. Dále se navrhuje dostavba vodovodní sítě v lokalitách, kde dosud není vybudována.

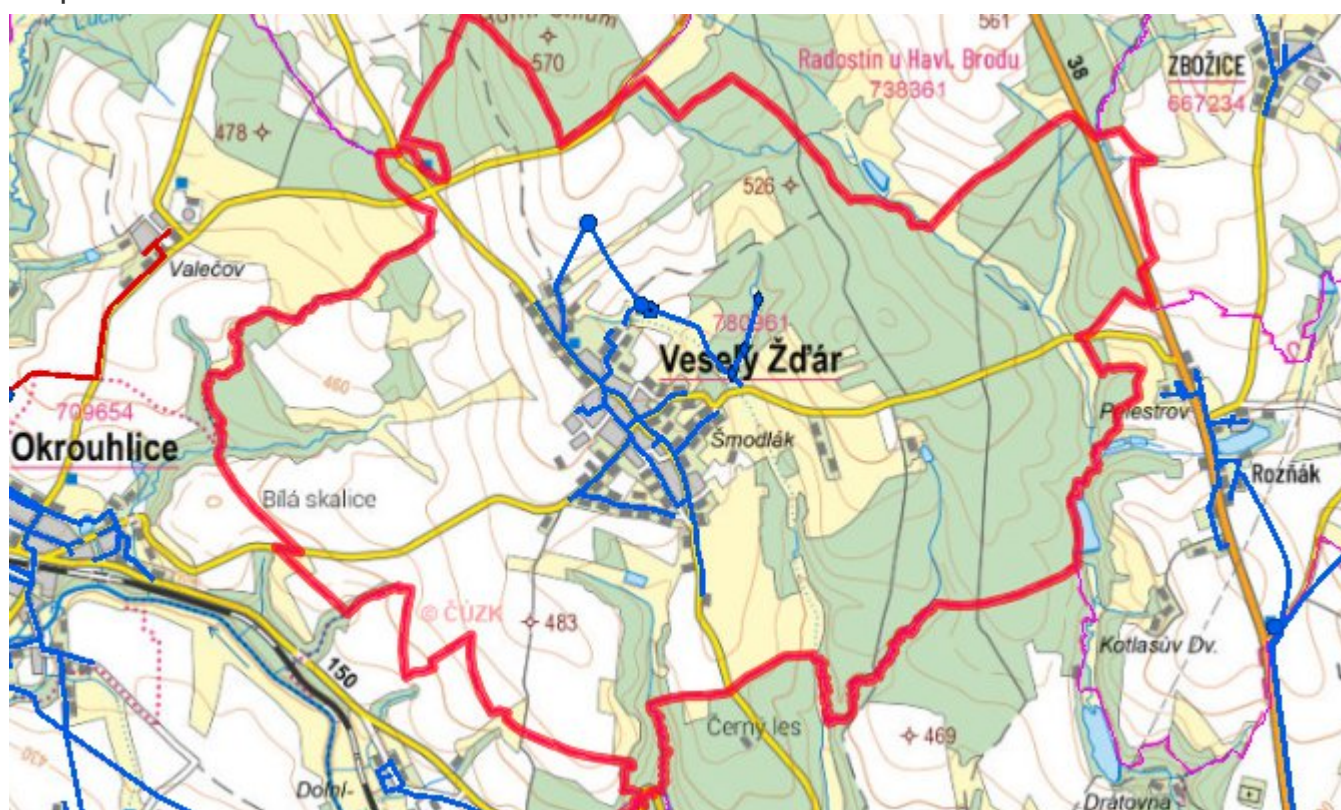
#### Navrhované zdroje pitné vody

S novými vodními zdroji se neuvažuje.

#### Časový harmonogram

V oblasti zásobování pitnou vodou se pro obec Veselý Žďár realizace navržených opatření předpokládá do r. 2030.

#### Mapa



## D. KANALIZACE A ČOV

### D.1 Počet obyvatel připojených na ČOV

Název části obce	Počet připojených obyvatel						
	2002	2005	2010	2015	2020	2025	2030
Veselý Žďár	329	329	329	535	565	575	575
<b>Obec Veselý Žďár celkem</b>	<b>329</b>	<b>329</b>	<b>329</b>	<b>535</b>	<b>565</b>	<b>575</b>	<b>575</b>

## D.2 Kanalizace – popis stávajícího stavu

V obci je vybudován jednotný kanalizační systém ukončený čistírnou odpadních vod.

V roce 2016 bylo realizováno navýšení kapacity čistírny odpadních vod na 750 EO a nová spalšková kanalizace včetně čerpací stanice v celkové délce 307 m.

V roce 2018 byla v jižní části obce realizována tlaková kanalizace včetně čerpací stanice v celkové délce 285 m.

V obci je vybudována čistírna odpadních vod pro 750 EO.

V současnosti napojené obce (místní části): Veselý Žďár

Nově napojené obce (místní části): nejsou

Návrhový svaz z obcí (místních částí): není

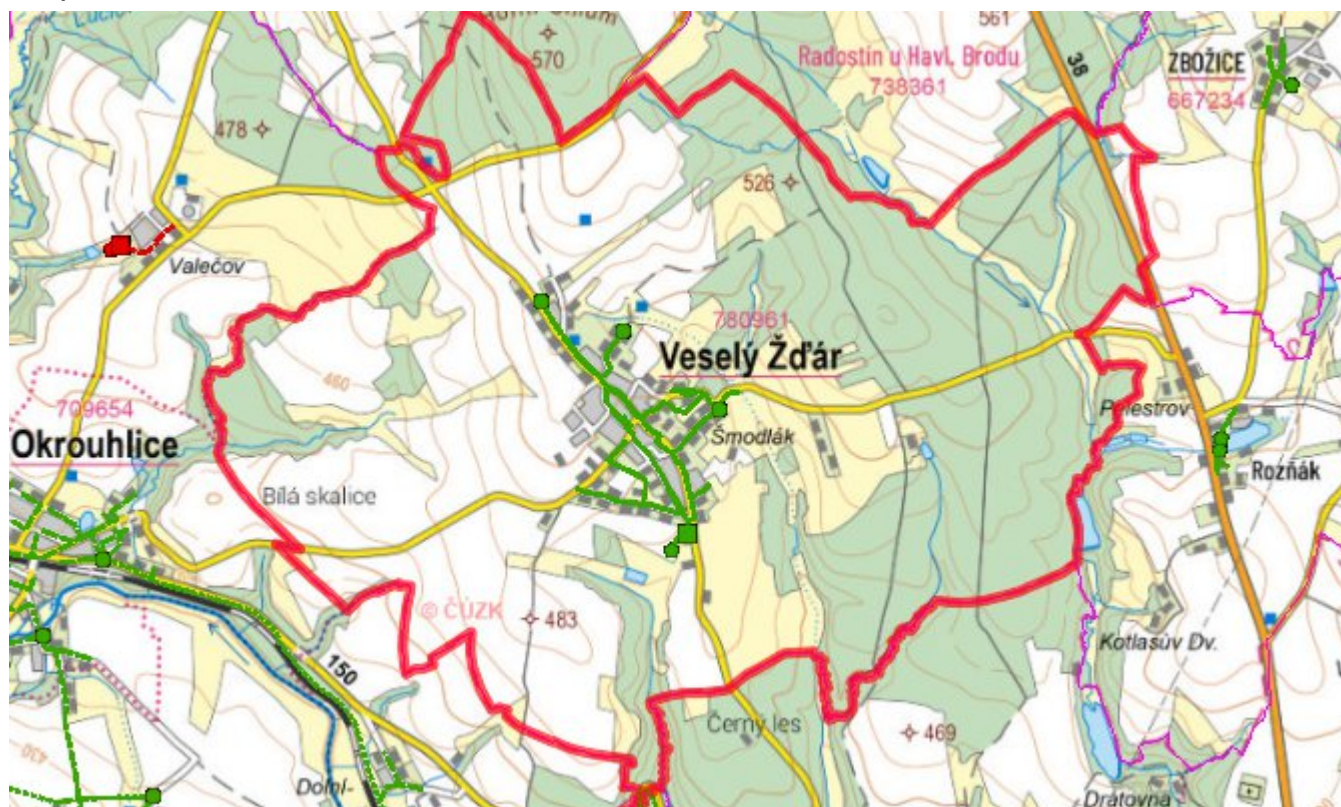
## D.3 Kanalizace – popis návrhového stavu

Vzhledem k technickému stavu části kanalizační sítě se předpokládá částečná obnova (rekonstrukce) kanalizační sítě včetně souvisejících objektů. Dále se navrhuje dostavba kanalizační sítě v lokalitách, kde dosud není vybudována.

### **Časový harmonogram**

V oblasti odkanalizování a čištění odpadních vod se pro obec Veselý Žďár realizace navrhovaných opatření předpokládá do r. 2030.

## Mapa



## E. EKONOMICKÁ ČÁST

Součástí PRVKUK není řešení problematiky imisních limitů ukazatelů přípustného znečištění povrchových vod dle přílohy 3 Nařízení vlády 61/2003 Sb. V nákladech na čistírny odpadních vod není počítáno s investicí do technologií, které zabezpečí splnění těchto limitů. Imisními limity se zabývají jednotlivé Plány povodí.

Předpokládané investiční náklady v letech 2015 - 2030 [tis. Kč]

Název části obce	Typ investice		
	Vodovody	Kanalizace	Celkem
Veselý Žďár	-	1 000,0	1 000,0
<b>Obec Veselý Žďár celkem</b>	-	<b>1 000,0</b>	<b>1 000,0</b>

## AKTUALIZACE

<b>Datum projednání</b>	<b>Číslo projednání</b>	<b>Typ projednání</b>	<b>Popis</b>
24. 1. 2018	116/2018	administrativní opatření	Veselý Žďár - tlaková kanalizace od jižních domku Veselý Žďár v celkové délce 285,11 m vč. ČS
3. 2. 2016	115/2016	administrativní opatření	Veselý Žďár - ČOV Veselý Žďár - navýšení kapacity na 750 EO kanalizace v celkové délce 307,39 m vč. ČS
15. 12. 2015	0646/07/2015/ZK	usnesení zastupitelstva	Schválení komplexní aktualizace PRVKUK v roce 2015. Došlo ke sjednocení karet na úroveň obce.