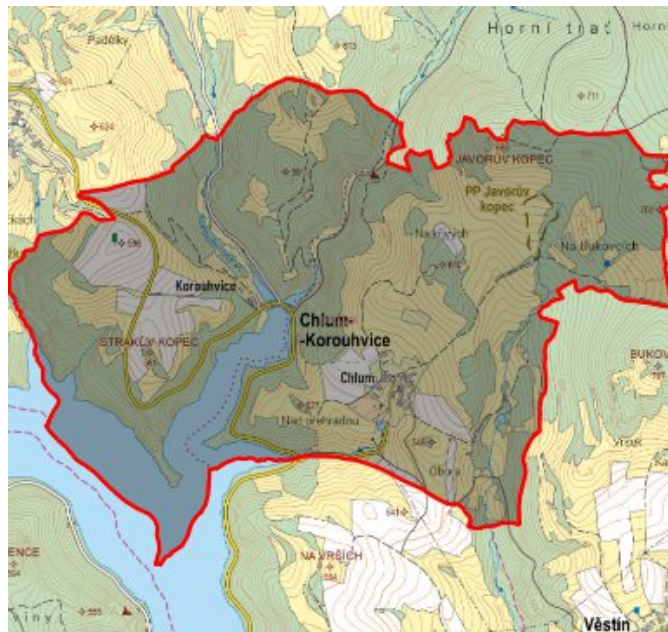


Chlum-Korouhvice - CZ063.3714.6101.013 - stav 1. 1. 2022

A. OBEC

Chlum-Korouhvice

Číslo obce PRVKUK	13
Kód obce PRVKUK	CZ063.3714.6101.013
Kód obce	595705
Číslo ORP (ČSÚ) Název ORP	1678 (6101) Bystřice nad Pernštejnem
Číslo POU Název POU	3379 Bystřice nad Pernštejnem



Členění obce

Úplný kód části obce PRVKUK	Název části obce	Kód části obce PRVKUK	Kód části obce RÚIAN
CZ063.3714.6101.0013.01	Chlum	05160	51608
CZ063.3714.6101.0013.02	Korouhvice	05161	51616

B. CHARAKTERISTIKA OBCE

B.1 Základní informace o obci

Obec Chlum - Korouhvice se nachází severovýchodně od města Bystřice nad Pernštejnem, ve vzdálenosti cca 7 km. Obec se skládá ze dvou místních částí - Chlum a Korouhvice. Rozsah zástavby je v rozmezí 515 - 530 m n.m.

Obec se nachází v povodí VN Vír.

B.2 Demografický vývoj (prognóza)

Název části obce	Bydlící obyvatelé	Počet bydlících obyvatel						
		2002	2005	2010	2015	2020	2025	2030
Chlum	trvale bydlící	43	43	43	37	34	32	29
	přechodně bydlící	12	12	12	12	12	12	12
	celkem	55	55	55	49	46	44	41
Korouhvice	trvale bydlící	7	7	7	5	5	5	5
	přechodně bydlící	8	8	8	8	8	8	8
	celkem	15	15	15	13	13	13	13
Obec Chlum-Korouhvice celkem	trvale bydlící	50	50	50	42	39	37	34
	přechodně bydlící	20	20	20	20	20	20	20
	celkem	70	70	70	62	59	57	54

B.3 Vývoj počtu obyvatel v obci (ČSÚ)

Obec	2009	2010	2011	2012	2013	2014	2015	2016	2017	2018	2019	2020	2021	2022	2023	2024
Chlum-Korouhvice	44	45	45	44	45	44	43	46	46	42	41	41	40	40	40	-

C. VODOVODY

C.1 Počet obyvatel připojených na vodovod

Název části obce	Počet připojených obyvatel						
	2002	2005	2010	2015	2020	2025	2030
Chlum	0	0	0	0	0	0	0
Korouhvice	0	0	0	0	0	0	0
Obec Chlum-Korouhvice celkem	0	0	0	0	0	0	0

C.2 Vodovody – popis stávajícího stavu

Místní (městská) část Chlum

V místní části není veřejný vodovod. Občané obce Chlum - Korouhvice (515 - 530 m n.m.) vybudovali v roce 1927 vodovod, který byl v 90. letech rekonstruován (pozink nahrazen za PE) a rozšířen pro všechny domy. Vodovod je soukromý provozován 3 vlastníky. Ze studny je voda přivedena do VDJ Chlum 14 m³ (550/548 m n.m.) a gravitací do spotřebiště.

Místní (městská) část Korouhvice

V místní části není veřejný vodovod. Občané obce Chlum - Korouhvice (515 - 530 m n.m.) vybudovali v roce 1927 vodovod, který byl v 90. letech rekonstruován (pozink nahrazen za PE) a rozšířen pro všechny domy. Vodovod je soukromý provozován 3 vlastníky. Ze studny je voda přivedena do VDJ Chlum 14 m³ (550/548 m n.m.) a gravitací do spotřebiště.

C.3 Vodovody – popis návrhového stavu

Místní (městská) část Chlum

Vzhledem k technickému stavu části vodovodní sítě se předpokládá částečná obnova (rekonstrukce) vodovodní sítě včetně souvisejících objektů, případně rozšíření VDJ. Dále se navrhuje dostavba vodovodní sítě v lokalitách, kde dosud není vybudována.

Místní (městská) část Korouhvice

Vzhledem k technickému stavu části vodovodní sítě se předpokládá částečná obnova (rekonstrukce) vodovodní sítě včetně souvisejících objektů, případně rozšíření VDJ. Dále se navrhuje dostavba vodovodní sítě v lokalitách, kde dosud není vybudována.

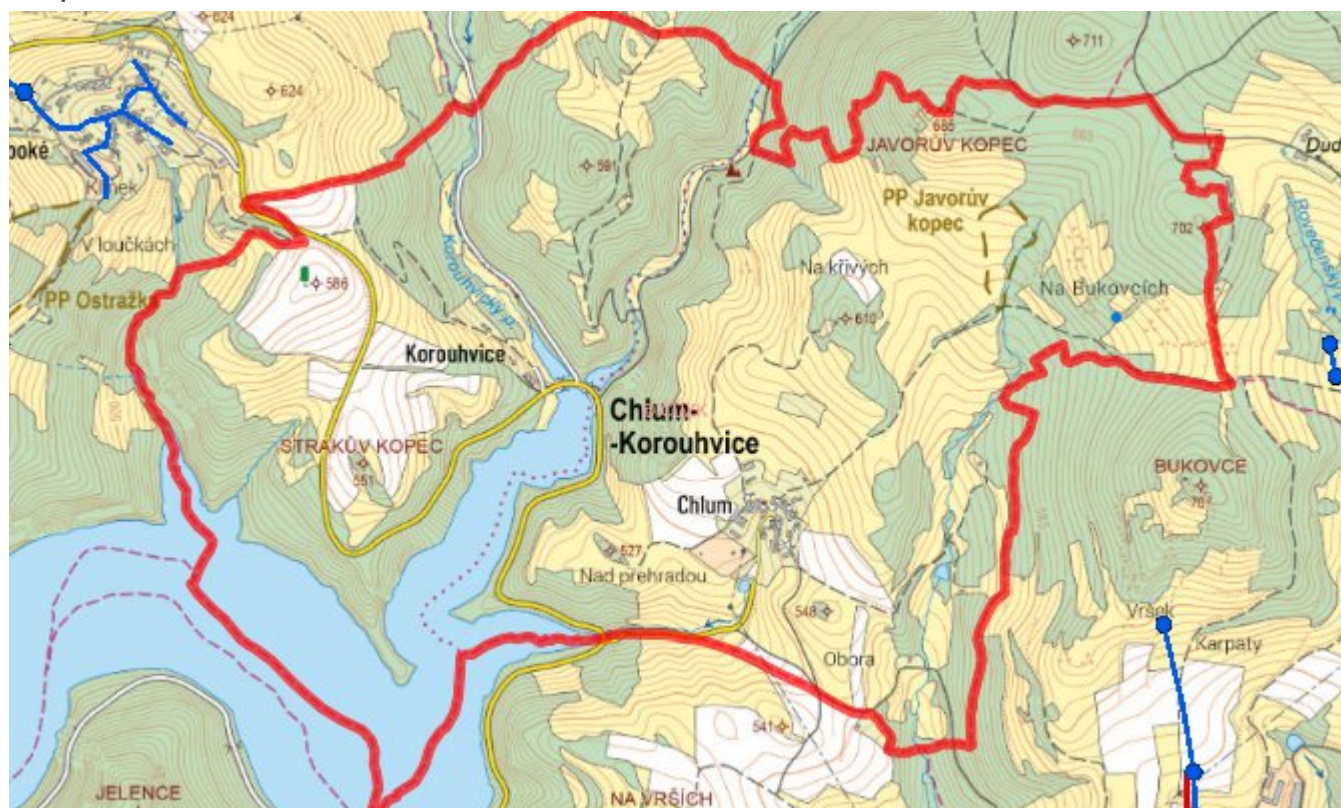
Navrhované zdroje pitné vody

S novými vodními zdroji se neuvažuje.

Časový harmonogram

V oblasti zásobování pitnou vodou se pro obec Chlum-Korouhvice realizace navrhovaných opatření nepředpokládá do r. 2030.

Mapa



D. KANALIZACE A ČOV

D.1 Počet obyvatel připojených na ČOV

Název části obce	Počet připojených obyvatel						
	2002	2005	2010	2015	2020	2025	2030
Chlum	0	0	0	0	0	0	0
Korouhvice	0	0	0	0	0	0	0
Obec Chlum-Korouhvice celkem	0	0	0	0	0	0	0

D.2 Kanalizace – popis stávajícího stavu

Místní (městská) část Chlum

Místní část nemá v současnosti vybudovanou veřejnou kanalizační síť, odpadní vody odtékají bez jakéhokoliv předčištění nebo po předčištění v biologických septicích přímo do místní vodoteče - VN Vír. U části rodinných domků jsou odpadní vody zachycovány do bezodtokých jímek.

V místní části není vybudována čistírna odpadních vod.

Místní (městská) část Korouhvice

Místní část nemá v současnosti vybudovanou veřejnou kanalizační síť, odpadní vody odtékají bez jakéhokoliv předčištění nebo po předčištění v biologických septicích přímo do místní vodoteče - VN Vír. U části rodinných domků jsou odpadní vody zachycovány do bezodtokých jímek.

V místní části není vybudována čistírna odpadních vod.

D.3 Kanalizace – popis návrhového stavu

Místní (městská) část Chlum

V místní části je uvažováno s výstavbou nové kanalizace, odvádějící pouze splaškové vody.

V místní části bude vybudována čistírna odpadních vod.

V současnosti napojené obce (místní části): nejsou

Nově napojené obce (místní části): Chlum

Návrhový svaz z obcí (místních částí): není

Pokud nebude zajištěna výstavba čistírny odpadních vod, budou vzhledem k nízkému počtu obyvatel odpadní vody z jednotlivých domácností zneškodňovány individuálním způsobem (např. domovní čistírny odpadních vod, jímky na vyvážení).

Místní (městská) část Korouhvice

V místní části je uvažováno s výstavbou nové kanalizace, odvádějící pouze splaškové vody.

V místní části bude vybudována čistírna odpadních vod.

V současnosti napojené obce (místní části): nejsou

Nově napojené obce (místní části): Korouhvice

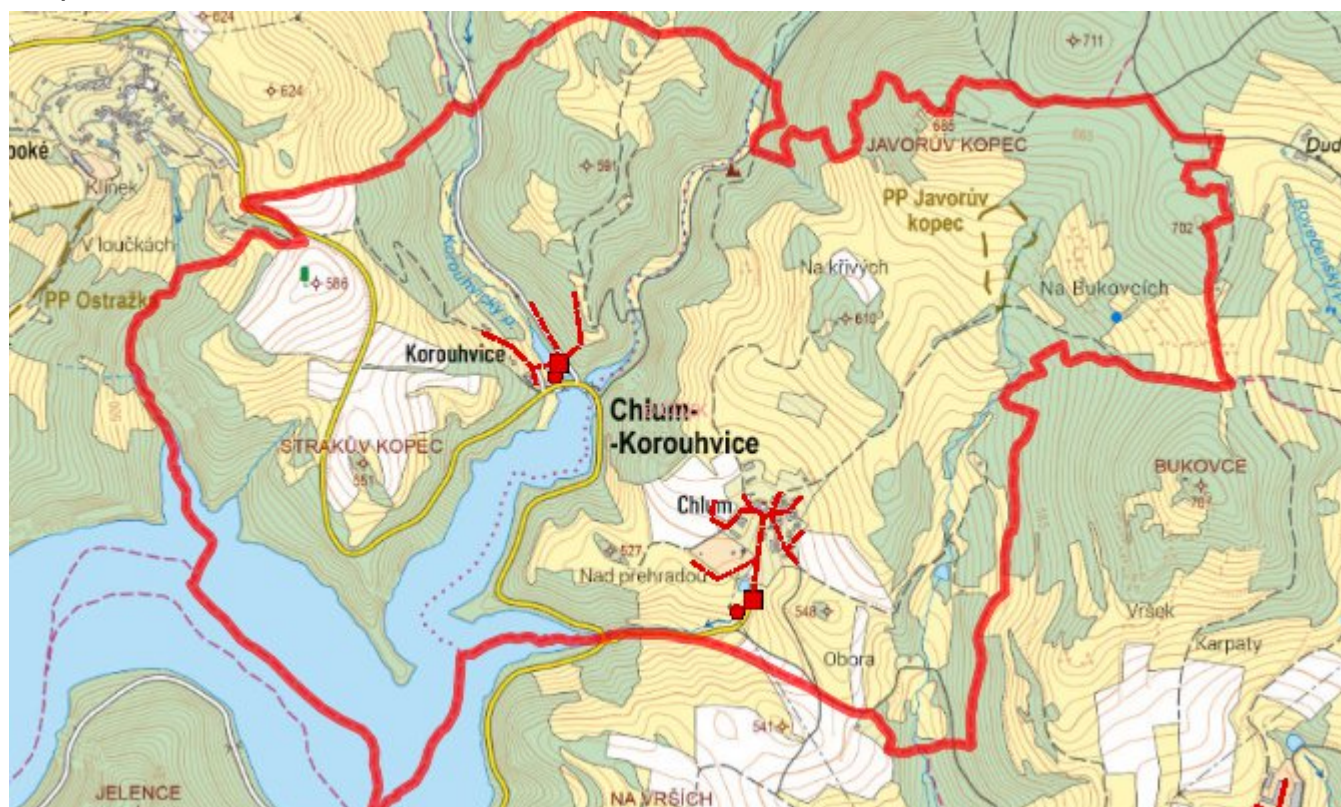
Návrhový svaz z obcí (místních částí): není

Pokud nebude zajištěna výstavba čistírny odpadních vod, budou vzhledem k nízkému počtu obyvatel odpadní vody z jednotlivých domácností zneškodňovány individuálním způsobem (např. domovní čistírny odpadních vod, jímky na vyvážení).

Časový harmonogram

V oblasti odkanalizování a čištění odpadních vod se pro obec Chlum-Korouhvice realizace navrhovaných opatření předpokládá do r. 2030.

Mapa



E. EKONOMICKÁ ČÁST

Součástí PRVKUK není řešení problematiky imisních limitů ukazatelů přípustného znečištění povrchových vod dle přílohy 3 Nařízení vlády 61/2003 Sb. V nákladech na čistírny odpadních vod není počítáno s investicí do technologií, které zabezpečí splnění těchto limitů. Imisními limity se zabývají jednotlivé Plány povodí.

Předpokládané investiční náklady v letech 2015 - 2030 [tis. Kč]

Název části obce	Typ investice		
	Vodovody	Kanalizace	Celkem
Chlum	500,0	3 500,0	4 000,0
Korouhvice	500,0	1 100,0	1 600,0
Obec Chlum-Korouhvice celkem	1 000,0	4 600,0	5 600,0

AKTUALIZACE

Datum projednání	Číslo projednání	Typ projednání	Popis
1. 1. 2022	2022	administrativní opatření	Oprava evidenčních údajů podle skutečnosti.
15. 12. 2015	0646/07/2015/ZK	usnesení zastupitelstva	Schválení komplexní aktualizace PRVKUK v roce 2015. Došlo ke sjednocení karet na úroveň obce.