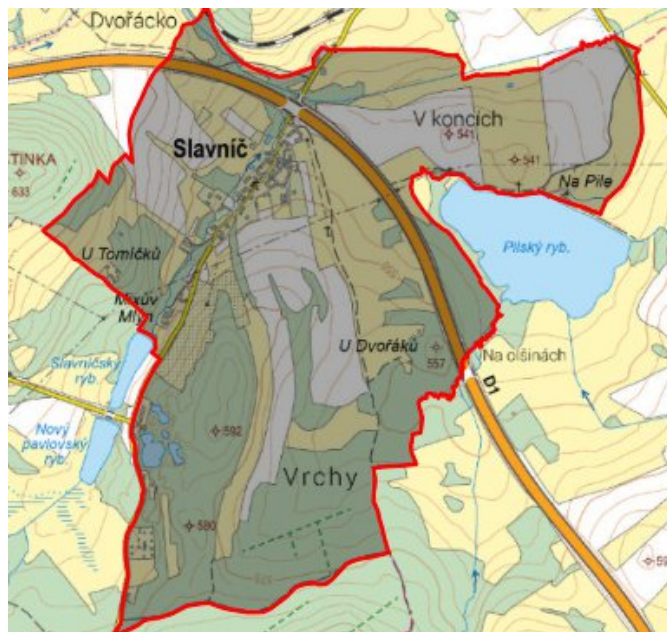


Slavníč - CZ063.3601.6102.090 - stav 15. 12. 2015

A. OBEC

Slavníč

Číslo obce PRVKUK	90
Kód obce PRVKUK	CZ063.3601.6102.090
Kód obce	548341
Číslo ORP (ČSÚ) Název ORP	949 (6102) Havlíčkův Brod
Číslo POU Název POU	1996 Havlíčkův Brod



Členění obce

Úplný kód části obce PRVKUK	Název části obce	Kód části obce PRVKUK	Kód části obce RÚIAN
CZ063.3601.6102.0090.01	Slavníč	15032	150321

B. CHARAKTERISTIKA OBCE

B.1 Základní informace o obci

Obec Slavníč leží na jihozápad od města Havlíčkův Brod. Obcí protéká Nohavický potok. Obec nemá žádné místní části.

B.2 Demografický vývoj (prognóza)

Název části obce	Bydlící obyvatelé	Počet bydlících obyvatel						
		2002	2005	2010	2015	2020	2025	2030
Slavníč	trvale bydlící	40	40	40	54	55	55	56
	přechodně bydlící	300	299	299	299	299	299	299
	celkem	340	339	339	353	354	354	355
Obec Slavníč celkem	trvale bydlící	40	40	40	54	55	55	56
	přechodně bydlící	300	299	299	299	299	299	299
	celkem	340	339	339	353	354	354	355

B.3 Vývoj počtu obyvatel v obci (ČSÚ)

Obec	2009	2010	2011	2012	2013	2014	2015	2016	2017	2018	2019	2020	2021	2022	2023	2024	2025
Slavníč	50	56	63	63	60	62	59	59	60	59	60	60	58	58	58	-	-

C. VODOVODY

C.1 Počet obyvatel připojených na vodovod

Název části obce	Počet připojených obyvatel						
	2002	2005	2010	2015	2020	2025	2030
Slavníč	-	-	-	-	-	-	-
Obec Slavníč celkem	-	-	-	-	-	-	-

C.2 Vodovody – popis stávajícího stavu

Obec Slavníč (538 - 578 m n.m.) nemá vybudovaný veřejný vodovod, obyvatelé jsou zásobeni pitnou vodou z domovních studní.

C.3 Vodovody – popis návrhového stavu

Vzhledem k nízkému počtu obyvatel budou jednotlivé domácnosti zásobovány individuálním způsobem (např. studny, vrty).

Výhledově bude obec napojena na skupinový vodovod Herálec a zásobena bude z VDJ Herálec - Čihadlo 2 x 150 m³ (594,7/590,1 m n.m.).

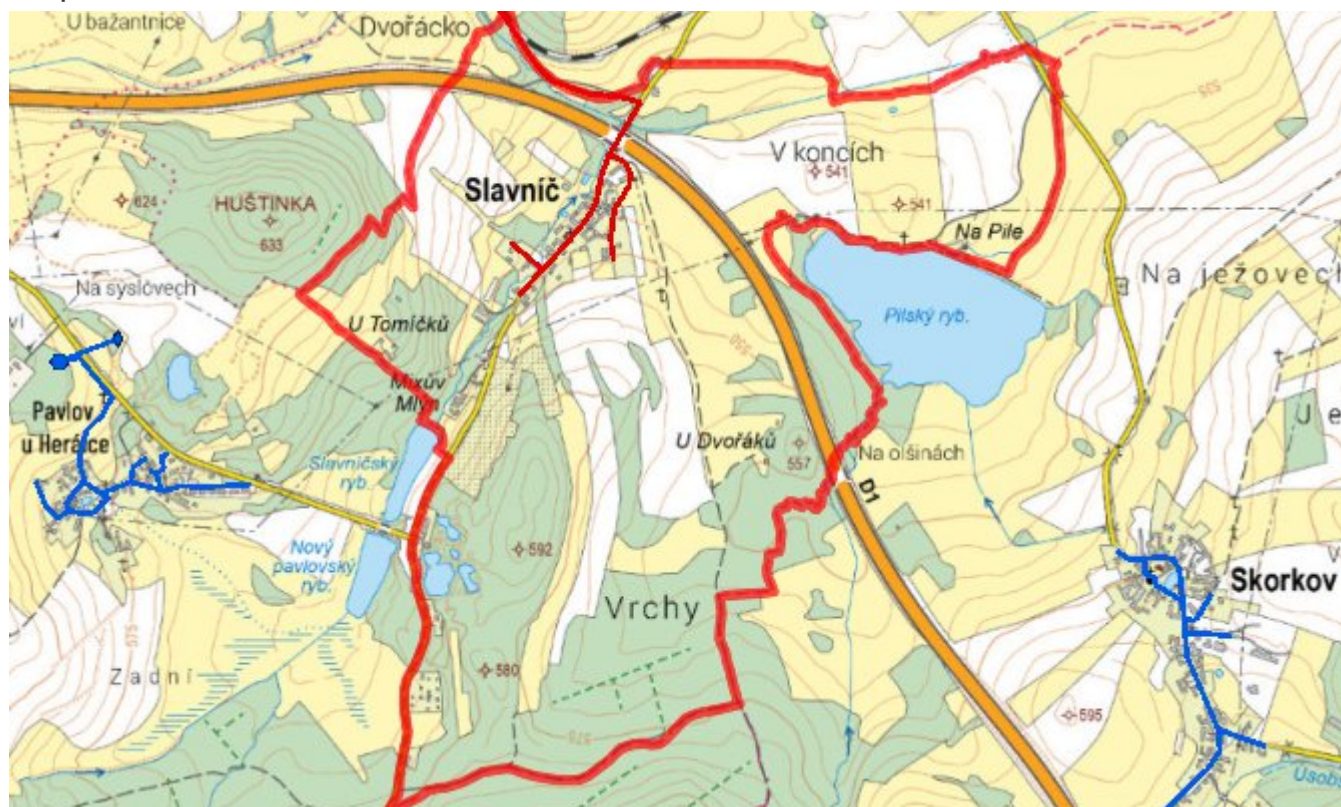
Navrhované zdroje pitné vody

Pro obec se uvažuje s napojením na skupinový vodovod Herálec se zdrojem v k.ú. Kamenice.

Časový harmonogram

V oblasti zásobování pitnou vodou se pro obec Slavnič realizace navrhovaných opatření nepředpokládá do r. 2030.

Mapa



D. KANALIZACE A ČOV

D.1 Počet obyvatel připojených na ČOV

Název části obce	Počet připojených obyvatel						
	2002	2005	2010	2015	2020	2025	2030
Slavnič	-	-	-	-	-	-	-
Obec Slavnič celkem	-	-	-	-	-	-	-

D.2 Kanalizace – popis stávajícího stavu

Obec Slavníč nemá v současnosti vybudovaný systém veřejné kanalizace. Odpadní vody od obyvatel jsou zachycovány v bezodtokých jímkách.

V obci není vybudována čistírna odpadních vod.

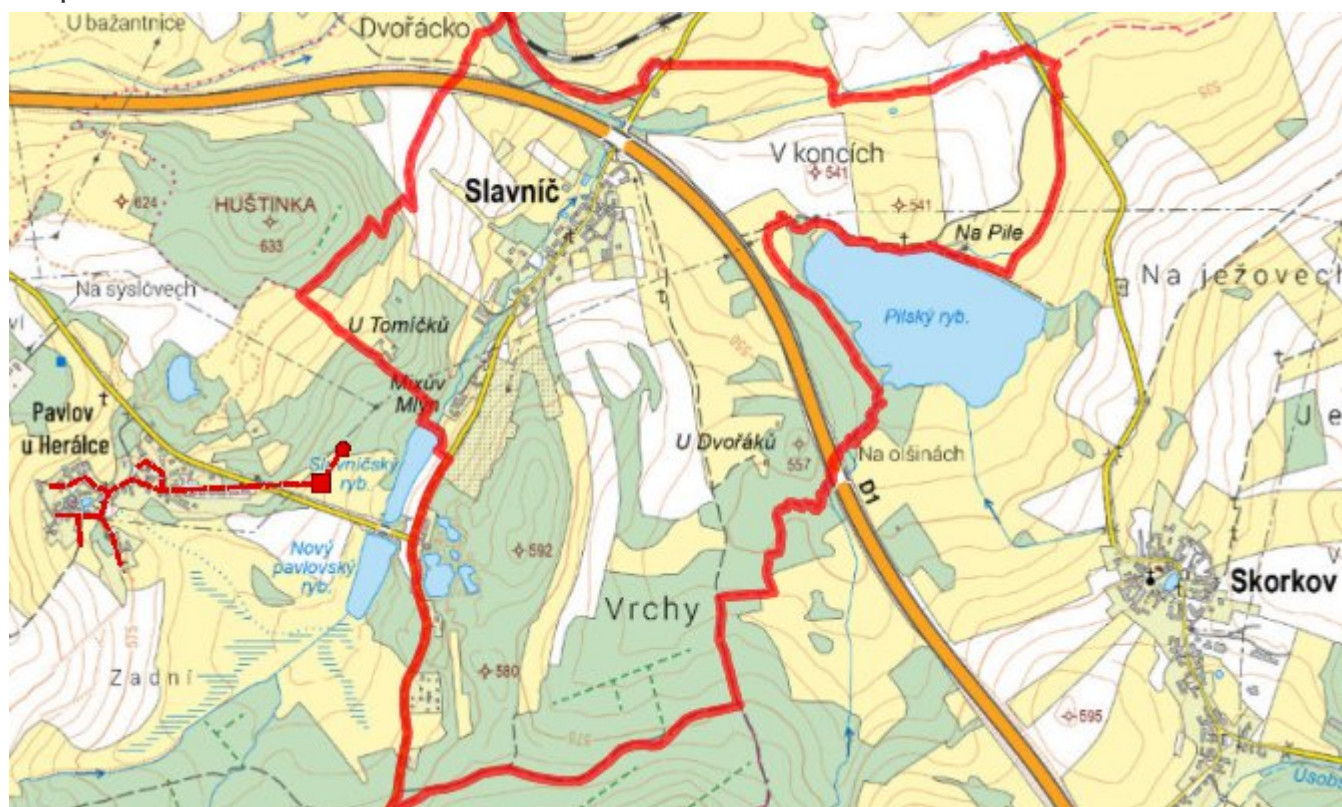
D.3 Kanalizace – popis návrhového stavu

Vzhledem k nízkému počtu obyvatel budou odpadní vody z jednotlivých domácností zneškodňovány individuálním způsobem (např. domovní čistírny odpadních vod, jímky na vyvážení).

Časový harmonogram

V oblasti odkanalizování a čištění odpadních vod není pro obec Slavníč naveženo k realizaci opatření.

Mapa



E. EKONOMICKÁ ČÁST

Součástí PRVKUK není řešení problematiky imisních limitů ukazatelů přípustného znečištění povrchových vod dle přílohy 3 Nařízení vlády 61/2003 Sb. V nákladech na čistírny odpadních vod není počítáno s investicí do technologií, které zabezpečí splnění těchto limitů. Imisními limity se zabývají jednotlivé Plány povodí.

Předpokládané investiční náklady v letech 2015 - 2030 [tis. Kč]

Název části obce	Typ investice		
	Vodovody	Kanalizace	Celkem
Slavníč	-	-	-
Obec Slavníč celkem	-	-	-

AKTUALIZACE

Datum projednání	Číslo projednání	Typ projednání	Popis
15. 12. 2015	0646/07/2015/ZK	usnesení zastupitelstva	Schválení komplexní aktualizace PRVKUK v roce 2015. Došlo ke sjednocení karet na úroveň obce.