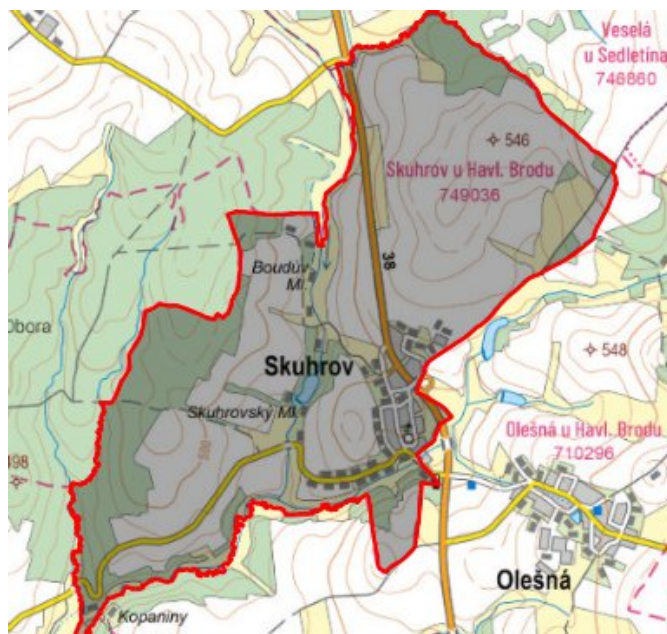


Skuhrov - CZ063.3601.6102.089 - stav 7. 2. 2017

A. OBEC

Skuhrov

| | |
|--------------------------------------|------------------------------|
| Číslo obce PRVKUK | 89 |
| Kód obce PRVKUK | CZ063.3601.6102.089 |
| Kód obce | 569470 |
| Číslo ORP (ČSÚ) Název ORP | 949 (6102) Havlíčkův Brod |
| Číslo POU Název POU | 1996 Havlíčkův Brod |



Členění obce

| Úplný kód části obce PRVKUK | Název části obce | Kód části obce PRVKUK | Kód části obce RÚIAN |
|------------------------------------|-------------------------|------------------------------|-----------------------------|
| CZ063.3601.6102.0089.01 | Skuhrov | 14903 | 149039 |

B. CHARAKTERISTIKA OBCE

B.1 Základní informace o obci

Obec Skuhrov leží na východ od města Světlá nad Sázavou. Obcí protéká Skuhrovský potok. Obec nemá žádné místní části.

B.2 Demografický vývoj (prognóza)

| Název části obce | Bydlící obyvatelé | Počet bydlících obyvatel | | | | | | |
|---------------------|-------------------|--------------------------|------|------|------|------|------|------|
| | | 2002 | 2005 | 2010 | 2015 | 2020 | 2025 | 2030 |
| Skuhrov | trvale bydlící | 249 | 249 | 248 | 290 | 290 | 290 | 290 |
| | přechodně bydlící | 57 | 57 | 57 | 20 | 20 | 20 | 20 |
| | celkem | 306 | 306 | 305 | 310 | 310 | 310 | 310 |
| Obec Skuhrov celkem | trvale bydlící | 249 | 249 | 248 | 290 | 290 | 290 | 290 |
| | přechodně bydlící | 57 | 57 | 57 | 20 | 20 | 20 | 20 |
| | celkem | 306 | 306 | 305 | 310 | 310 | 310 | 310 |

B.3 Vývoj počtu obyvatel v obci (ČSÚ)

| Obec | 2009 | 2010 | 2011 | 2012 | 2013 | 2014 | 2015 | 2016 | 2017 | 2018 | 2019 | 2020 | 2021 | 2022 | 2023 | 2024 | 2025 |
|---------|------|------|------|------|------|------|------|------|------|------|------|------|------|------|------|------|------|
| Skuhrov | 249 | 251 | 250 | 250 | 254 | 275 | 283 | 286 | 287 | 277 | 279 | 279 | 282 | 282 | 282 | - | - |

C. VODOVODY

C.1 Počet obyvatel připojených na vodovod

| Název části obce | Počet připojených obyvatel | | | | | | |
|---------------------|----------------------------|------|------|------|------|------|------|
| | 2002 | 2005 | 2010 | 2015 | 2020 | 2025 | 2030 |
| Skuhrov | 249 | 249 | 248 | 292 | 300 | 300 | 300 |
| Obec Skuhrov celkem | 249 | 249 | 248 | 292 | 300 | 300 | 300 |

C.2 Vodovody – popis stávajícího stavu

Obec Skuhrov (482 - 515 m n.m.) má vybudovaný veřejný vodovod, zásobovaný tlakově z nové úpravny vody z VDJ Skuhrov 1 x 50 m³. VDJ je plněn z místních zdrojů, umístěných cca 1 km severovýchodně od obce, jedná se o studnu S1 s jímacími zářezí (původní zdroj, hloubka 5 m, vydatnost 0,98 l/s) a studnu S2 (doplněna r. 1996, hloubka 3 m, vydatnost 0,15 l/s), která je svedená do S1.

C.3 Vodovody – popis návrhového stavu

Navrhuje se vybudování nového posilujícího vodního zdroje a jeho připojení na stávající úpravnu vody.

Vzhledem k technickému stavu části vodovodní sítě se předpokládá částečná obnova (rekonstrukce) vodovodní sítě včetně souvisejících objektů. Dále se navrhuje dostavba vodovodní sítě v lokalitách, kde dosud není vybudována.

Dále se uvažuje s rekonstrukcí technologie úpravny vody.

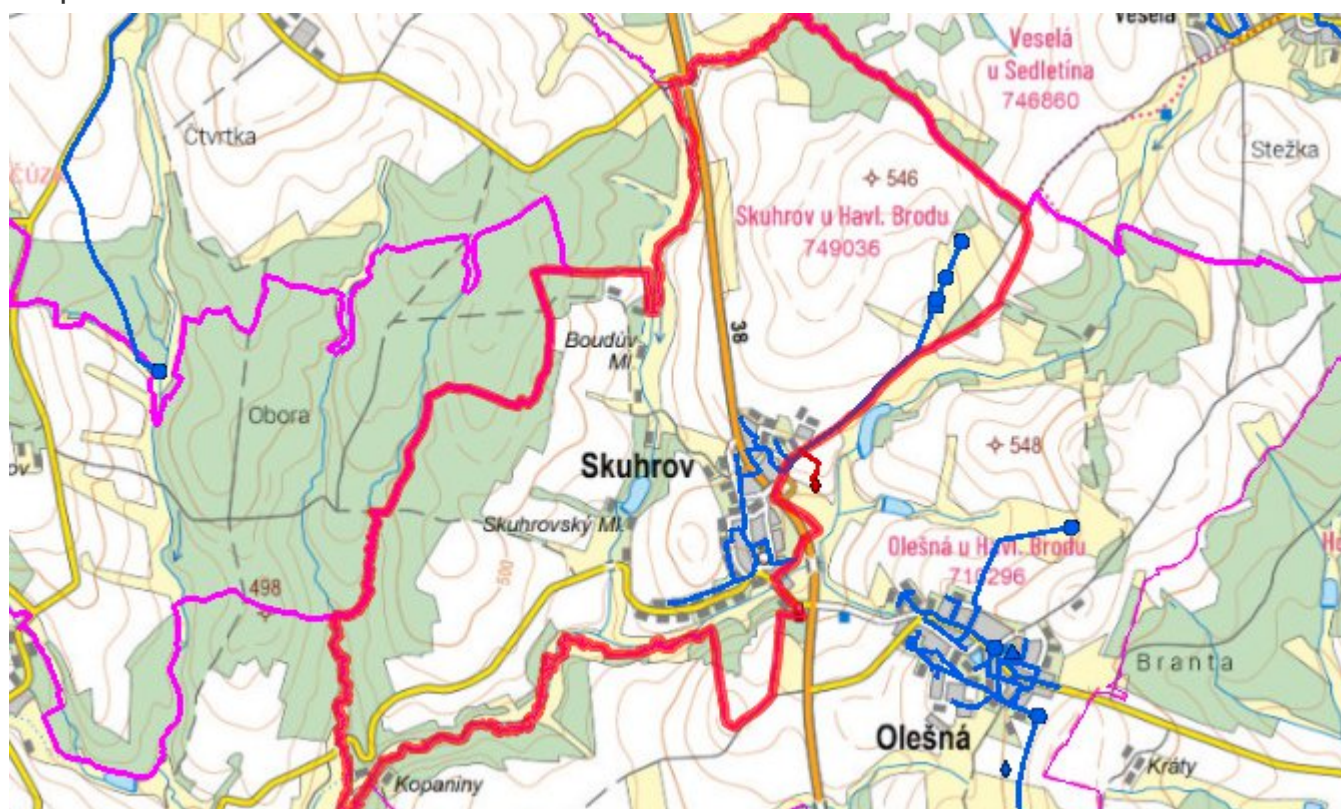
Navrhované zdroje pitné vody

S novými vodními zdroji se uvažuje.

Časový harmonogram

V oblasti zásobování pitnou vodou se pro obec Skuhrov realizace navrhovaných opatření předpokládá do r. 2030.

Mapa



D. KANALIZACE A ČOV

D.1 Počet obyvatel připojených na ČOV

| Název části obce | Počet připojených obyvatel | | | | | | |
|----------------------------|----------------------------|------|------|------------|------------|------------|------------|
| | 2002 | 2005 | 2010 | 2015 | 2020 | 2025 | 2030 |
| Skuhrov | - | - | - | 269 | 279 | 279 | 279 |
| Obec Skuhrov celkem | - | - | - | 269 | 279 | 279 | 279 |

D.2 Kanalizace – popis stávajícího stavu

Obec Skuhrov má v současnosti vybudovanou částečně jednotnou a částečně splaškovou kanalizaci.

V obci jsou vybudovány dvě kořenové čistírny odpadních vod.

V současnosti napojené obce (místní části): Skuhrov

Nově napojené obce (místní části): nejsou

Návrhový svaz z obcí (místních částí): není

D.3 Kanalizace – popis návrhového stavu

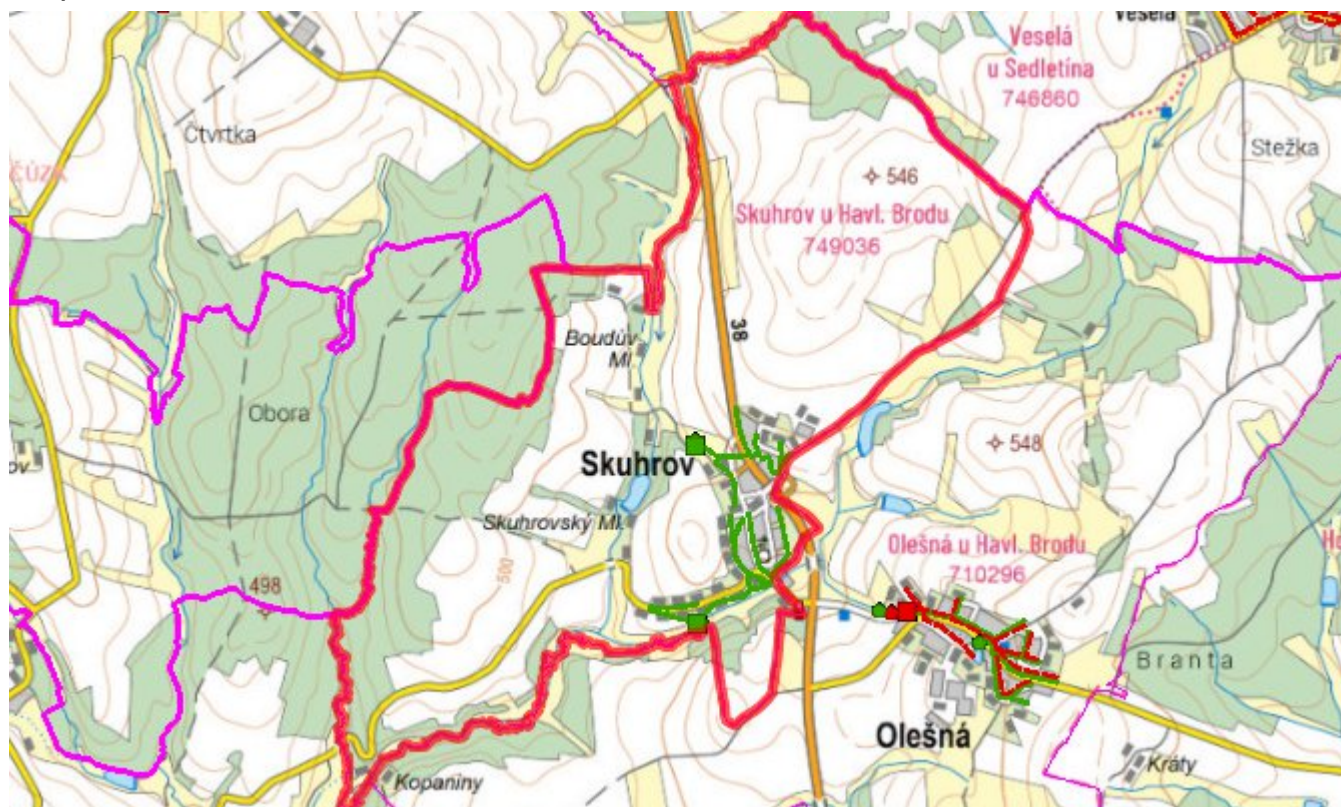
Vzhledem k technickému stavu části kanalizační sítě se předpokládá částečná obnova (rekonstrukce) kanalizační sítě včetně souvisejících objektů. Dále se navrhuje dostavba kanalizační sítě v lokalitách, kde dosud není vybudována.

Dále se uvažuje s rekonstrukcí ČOV.

Časový harmonogram

V oblasti odkanalizování a čištění odpadních vod se pro obec Skuhrov realizace navrhovaných opatření předpokládá do r. 2030.

Mapa



E. EKONOMICKÁ ČÁST

Součástí PRVKUK není řešení problematiky imisních limitů ukazatelů přípustného znečištění povrchových vod dle přílohy 3 Nařízení vlády 61/2003 Sb. V nákladech na čistírny odpadních vod není počítáno s investicí do technologií, které zabezpečí splnění těchto limitů. Imisními limity se zabývají jednotlivé Plány povodí.

Předpokládané investiční náklady v letech 2015 - 2030 [tis. Kč]

| Název části obce | Typ investice | | |
|----------------------------|----------------|----------------|----------------|
| | Vodovody | Kanalizace | Celkem |
| Skuhrov | 2 500,0 | 1 000,0 | 3 500,0 |
| Obec Skuhrov celkem | 2 500,0 | 1 000,0 | 3 500,0 |

AKTUALIZACE

| Datum projednání | Číslo projednání | Typ projednání | Popis |
|-------------------------|-------------------------|-------------------------|---|
| 7. 2. 2017 | 0055/01/2017/ZK | usnesení zastupitelstva | Změna technického řešení v oblasti zásobování pitnou vodou - nový vodní zdroj. |
| 15. 12. 2015 | 0646/07/2015/ZK | usnesení zastupitelstva | Schválení komplexní aktualizace PRVKUK v roce 2015. Došlo ke sjednocení karet na úroveň obce. |