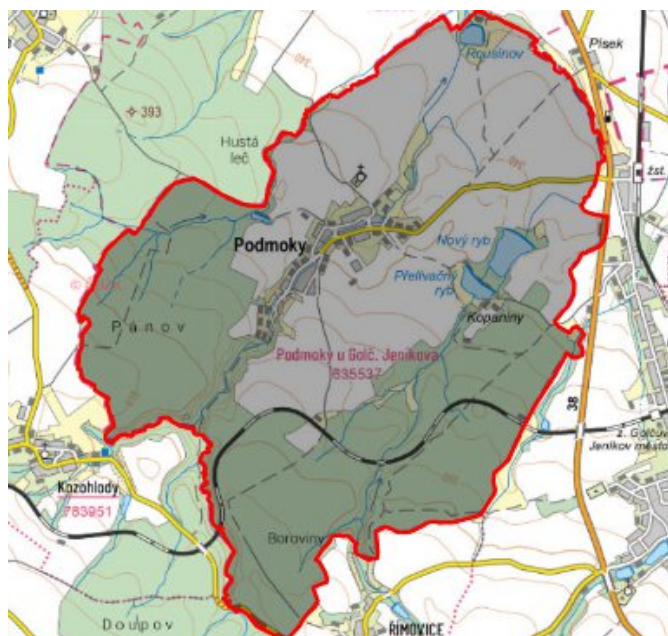


Podmoky - CZ063.3601.6102.081 - stav 20. 6. 2017

A. OBEC

Podmoky

Číslo obce PRVKUK	81
Kód obce PRVKUK	CZ063.3601.6102.081
Kód obce	548251
Číslo ORP (ČSÚ) Název ORP	949 (6102) Havlíčkův Brod
Číslo POU Název POU	1988 Golčův Jeníkov



Členění obce

Úplný kód části obce PRVKUK	Název části obce	Kód části obce PRVKUK	Kód části obce RÚIAN
CZ063.3601.6102.0081.01	Podmoky	03553	35530

B. CHARAKTERISTIKA OBCE

B.1 Základní informace o obci

Obec Podmoky leží na sever od města Světlá nad Sázavou, Obcí protéká vodní tok Čáslavka. Obec nemá žádné místní části.

B.2 Demografický vývoj (prognóza)

Název části obce	Bydlící obyvatelé	Počet bydlících obyvatel						
		2002	2005	2010	2015	2020	2025	2030
Podmoky	trvale bydlící	100	100	100	95	87	79	70
	přechodně bydlící	174	174	174	174	174	174	174
	celkem	274	274	274	269	261	253	244
Obec Podmoky celkem	trvale bydlící	100	100	100	95	87	79	70
	přechodně bydlící	174	174	174	174	174	174	174
	celkem	274	274	274	269	261	253	244

B.3 Vývoj počtu obyvatel v obci (ČSÚ)

Obec	2009	2010	2011	2012	2013	2014	2015	2016	2017	2018	2019	2020	2021	2022	2023	2024	2025
Podmoky	94	110	115	113	119	125	128	127	124	133	133	133	127	127	127	-	-

C. VODOVODY

C.1 Počet obyvatel připojených na vodovod

Název části obce	Počet připojených obyvatel						
	2002	2005	2010	2015	2020	2025	2030
Podmoky	-	-	-	-	-	70	70
Obec Podmoky celkem	-	-	-	-	-	70	70

C.2 Vodovody – popis stávajícího stavu

Obec Podmoky nemá vybudovaný veřejný vodovod, obyvatelé využívají ke svému zásobení soukromé zdroje.

C.3 Vodovody – popis návrhového stavu

Obec Podmoky doporučujeme napojit na skupinový vodovod Golčův Jeníkov - Čáslav z konce rozvodné sítě ve městě Golčův Jeníkov.

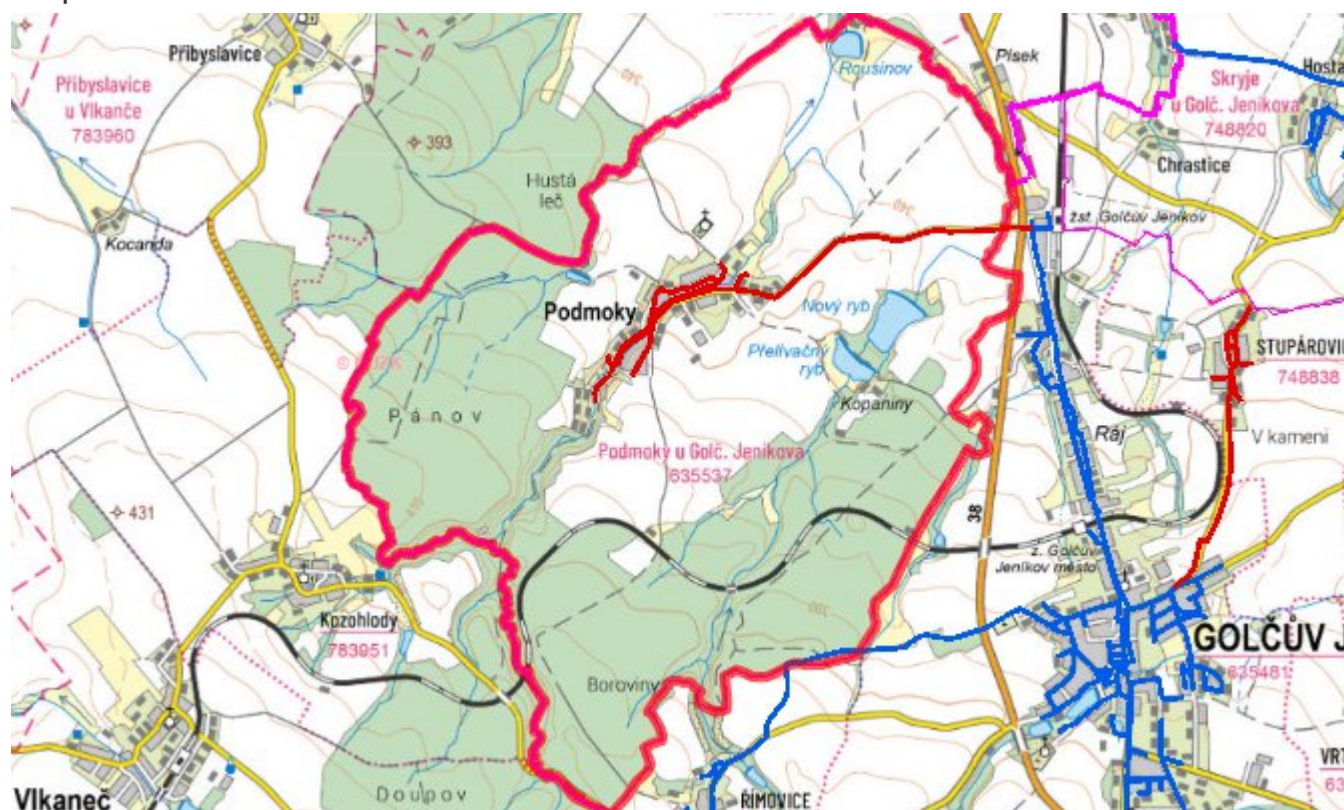
Navrhované zdroje pitné vody

Pro obec se uvažuje s napojením na skupinový vodovod Golčův Jeníkov - Čáslav.

Časový harmonogram

V oblasti zásobování pitnou vodou se pro obec Podmoky realizace navrhovaných opatření předpokládá do r. 2030.

Mapa



D. KANALIZACE A ČOV

D.1 Počet obyvatel připojených na ČOV

Název části obce	Počet připojených obyvatel						
	2002	2005	2010	2015	2020	2025	2030
Podmoky	-	-	-	-	-	70	70
Obec Podmoky celkem	-	-	-	-	-	70	70

D.2 Kanalizace – popis stávajícího stavu

Obec Podmoky nemá v současnosti vybudovaný systém veřejné kanalizace. Splaškové vody jsou zachycovány v bezodtokých jímkách.

V obci není vybudována čistírna odpadních vod.

D.3 Kanalizace – popis návrhového stavu

V obci Podmoky se navrhuje vybudovat splaškovou kanalizaci, která bude ukončena ČOV.

V obci bude vybudována ČOV.

V současnosti napojené obce (místní části): nejsou

Nově napojené obce (místní části): Podmoky

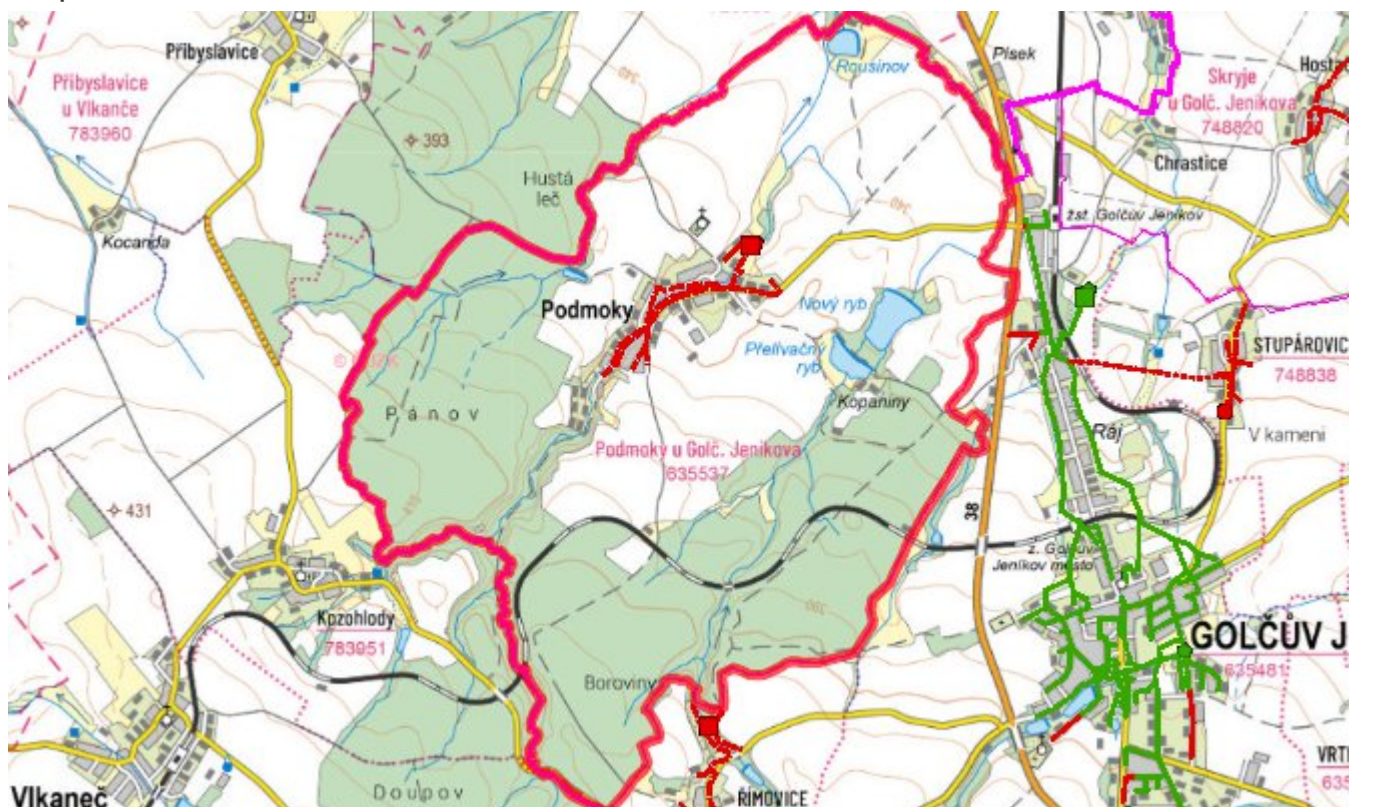
Návrhový svoz z obcí (místních částí): není

Pokud nebude zajištěno napojení na čistírnu odpadních vod, budou vzhledem k nízkému počtu obyvatel odpadní vody z jednotlivých domácností zneškodňovány individuálním způsobem (např. domovní čistírny odpadních vod, jímky na vyvážení).

Časový harmonogram

V oblasti odkanalizování a čištění odpadních vod se pro obec Podmoky realizace navrhaných opatření předpokládá do r. 2030.

Mapa



E. EKONOMICKÁ ČÁST

Součástí PRVKUK není řešení problematiky imisních limitů ukazatelů přípustného znečištění povrchových vod dle přílohy 3 Nařízení vlády 61/2003 Sb. V nákladech na čistírny odpadních vod není počítáno s investicí do technologií, které zabezpečí splnění těchto limitů. Imisními limity se zabývají jednotlivé Plány povodí.

Předpokládané investiční náklady v letech 2015 - 2030 [tis. Kč]

Název části obce	Typ investice		
	Vodovody	Kanalizace	Celkem
Podmoky	8 000,0	10 400,0	18 400,0
Obec Podmoky celkem	8 000,0	10 400,0	18 400,0

AKTUALIZACE

Datum projednání	Číslo projednání	Typ projednání	Popis
20. 6. 2017	0333/04/2017/ZK	usnesení zastupitelstva	Změna technického řešení v oblasti odkanalizování a čištění odpadních vod.
15. 12. 2015	0646/07/2015/ZK	usnesení zastupitelstva	Schválení komplexní aktualizace PRVKUK v roce 2015. Došlo ke sjednocení karet na úroveň obce.