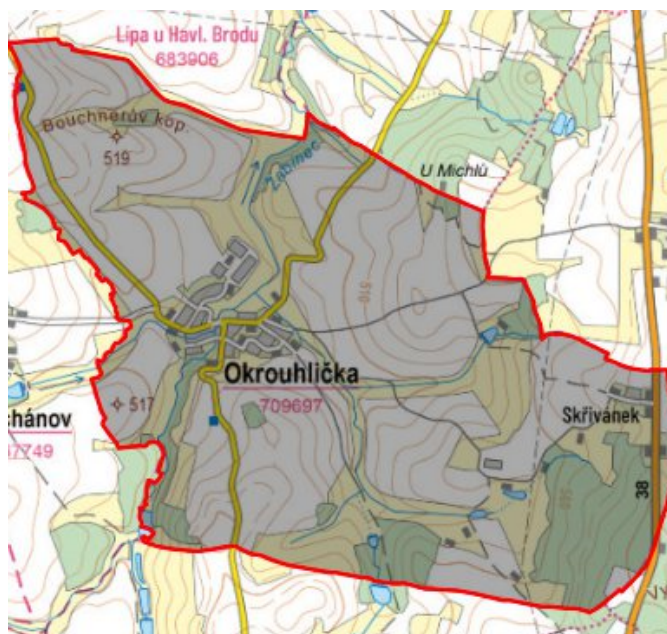


Okrouhlička - CZ063.3601.6102.078 - stav 10. 12. 2019

A. OBEC

Okrouhlička

Číslo obce PRVKUK	78
Kód obce PRVKUK	CZ063.3601.6102.078
Kód obce	548588
Číslo ORP (ČSÚ) Název ORP	949 (6102) Havlíčkův Brod
Číslo POU Název POU	1996 Havlíčkův Brod



Členění obce

Úplný kód části obce PRVKUK	Název části obce	Kód části obce PRVKUK	Kód části obce RÚIAN
CZ063.3601.6102.0078.01	Okrouhlička	10969	109690
CZ063.3601.6102.0078.02	Skřivánek	10970	109703

B. CHARAKTERISTIKA OBCE

B.1 Základní informace o obci

Obec Okrouhlička leží na jih od města Havlíčkův Brod. Obcí protéká vodní tok Žabinec. Obec má místní části Okrouhlička a Skřivánek.

B.2 Demografický vývoj (prognóza)

Název části obce	Bydlící obyvatelé	Počet bydlících obyvatel						
		2002	2005	2010	2015	2020	2025	2030
Okrouhlička	trvale bydlící	174	174	174	228	235	235	235
	přechodně bydlící	10	10	10	6	8	8	8
	celkem	184	184	184	234	243	243	243
Skřivánek	trvale bydlící	20	20	20	20	20	19	18
	přechodně bydlící	15	15	15	15	15	15	15
	celkem	35	35	35	35	35	34	33
Obec Okrouhlička celkem	trvale bydlící	194	194	194	248	255	254	253
	přechodně bydlící	25	25	25	21	23	23	23
	celkem	219	219	219	269	278	277	276

B.3 Vývoj počtu obyvatel v obci (ČSÚ)

Obec	2009	2010	2011	2012	2013	2014	2015	2016	2017	2018	2019	2020	2021	2022	2023	2024
Okrouhlička	207	210	235	231	236	243	249	249	244	254	261	261	268	268	268	-

C. VODOVODY

C.1 Počet obyvatel připojených na vodovod

Název části obce	Počet připojených obyvatel						
	2002	2005	2010	2015	2020	2025	2030
Okrouhlička	0	0	0	211	230	235	235
Skřivánek	0	0	0	0	0	0	0
Obec Okrouhlička celkem	0	0	0	211	230	235	235

C.2 Vodovody – popis stávajícího stavu

Místní (městská) část Okrouhlička

V roce 2005 byla realizována výstavba veřejného vodovodu v místní části. Bylo vybudováno napojení nového centrálního zdroje pitné vody OK 1 (vrt na kótě 496 m n.m., hloubka 45 m, max. odběr 0,35 l/s, min. vydatnost 0,83 – 0,38 l/s), nový vodojem Okrouhlička 50 m³ (512,20 m n.m.) s úpravnou vody (odradonování, snížení množství železa, manganu, kyselosti vody) a vybudování rozvodné sítě po obci v celkové délce 2616 m.

Místní (městská) část Skřivánek

V místní části Skřivánek není doposud vybudovaný veřejný vodovod, obyvatelé jsou zásobováni z vlastních studní.

C.3 Vodovody – popis návrhového stavu

Místní (městská) část Okrouhlička

Navrhuje se dostavba vodovodní sítě v lokalitách, kde dosud není vybudována. Dále se uvažuje s realizací nového zdroje pitné vody a modernizací úpravní vody.

Místní (městská) část Skřivánek

Navrhuje se napojení místní části Skřivánek na vodovod městské části Květnov města Havlíčkův Brod. V místní části bude realizována výstavba vodovodní sítě.

Navrhované zdroje pitné vody

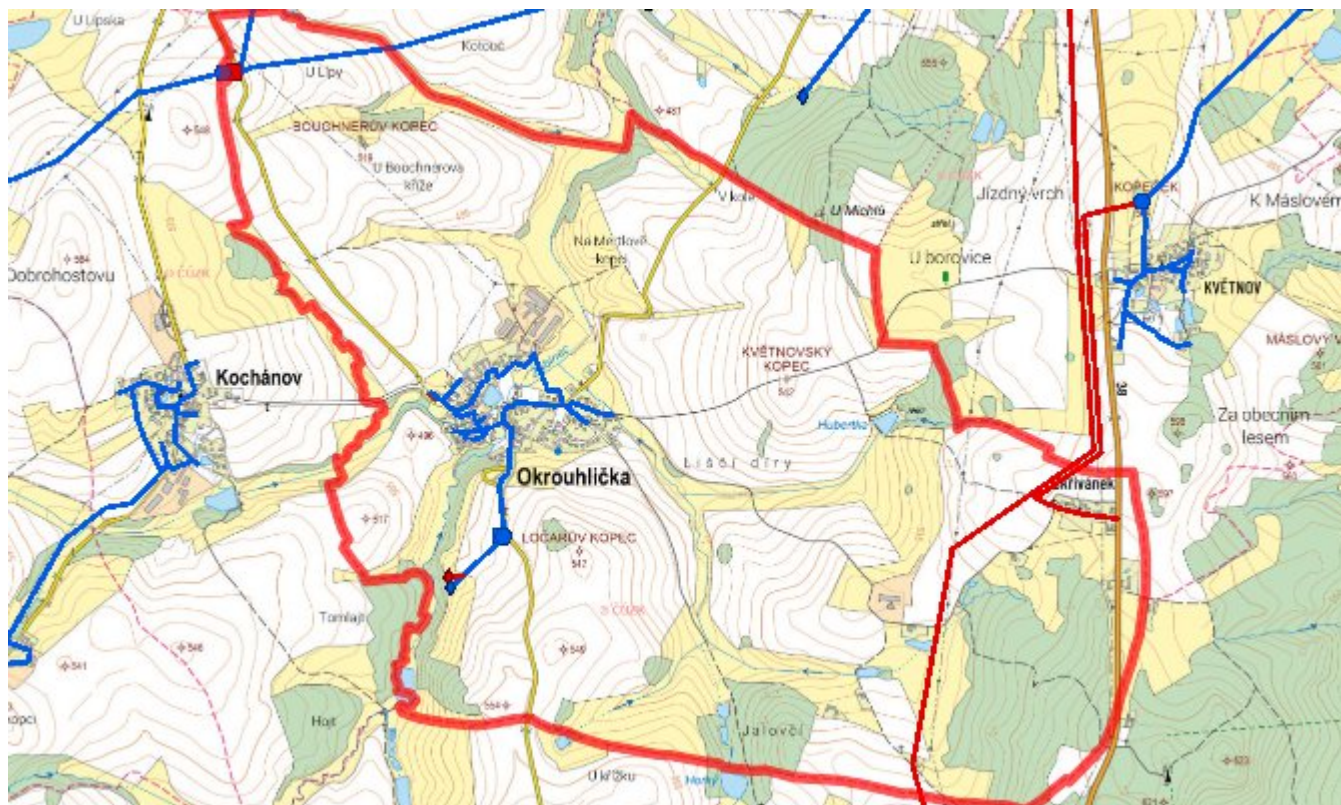
S novými vodními zdroji se uvažuje.

Místní část Skřivánek bude napojena na vodovodní síť městské části Květnov, která je napojena na skupinový vodovod.

Časový harmonogram

V oblasti zásobování pitnou vodou se pro obec Okrouhlička realizace navrhovaných opatření předpokládá do r. 2030.

Mapa



D. KANALIZACE A ČOV

D.1 Počet obyvatel připojených na ČOV

Název části obce	Počet připojených obyvatel						
	2002	2005	2010	2015	2020	2025	2030
Okrouhlička	129	129	129	0	230	230	230
Skřivánek	0	0	0	0	0	0	0
Obec Okrouhlička celkem	129	129	129	0	230	230	230

D.2 Kanalizace – popis stávajícího stavu

Místní (městská) část Okrouhlička

V obci Okrouhlička je vybudována částečně jednotná a částečně splašková kanalizační síť. V obci není vybudována centrální čistírna odpadních vod.

Místní (městská) část Skřivánek

V místní části Skřivánek není vybudována kanalizační síť. Splašky jsou soustředovány v bezodtokých jímkách jednotlivých nemovitostí. V místní části není vybudována čistírna odpadních vod.

D.3 Kanalizace – popis návrhového stavu

Místní (městská) část Okrouhlička

Vzhledem k technickému stavu části kanalizační sítě se předpokládá částečná obnova (rekonstrukce) kanalizační sítě včetně souvisejících objektů. Dále se navrhuje dostavba kanalizační sítě v lokalitách, kde dosud není vybudována.

V obci bude vybudována čistírna odpadních vod.

V současnosti napojené obce (místní části): nejsou

Nově napojené obce (místní části): Okrouhlička

Návrhový svaz z obcí (místních částí): není

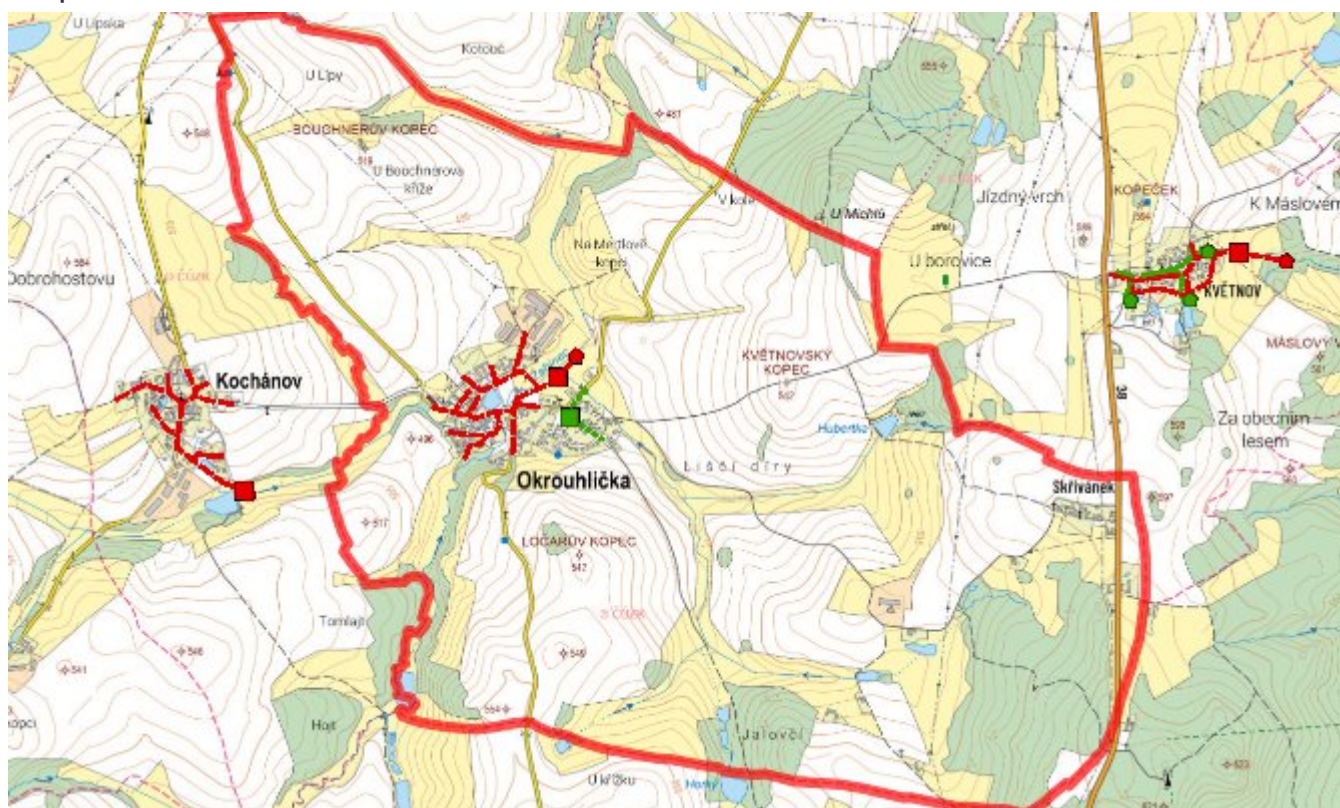
Místní (městská) část Skřivánek

Vzhledem k nízkému počtu obyvatel budou odpadní vody z jednotlivých domácností zneškodňovány individuálním způsobem (např. domovní čistírny odpadních vod, jímky na vyvážení).

Časový harmonogram

V oblasti odkanalizování a čištění odpadních vod se pro obec Okrouhlička realizace navrhovaných opatření předpokládá do r. 2030.

Mapa



E. EKONOMICKÁ ČÁST

Součástí PRVKUK není řešení problematiky imisních limitů ukazatelů přípustného znečištění povrchových vod dle přílohy 3 Nařízení vlády 61/2003 Sb. V nákladech na čistírny odpadních vod není počítáno s investicí do technologií, které zabezpečí splnění těchto limitů. Imisními limity se zabývají jednotlivé Plány povodí.

Předpokládané investiční náklady v letech 2015 - 2030 [tis. Kč]

Název části obce	Typ investice		
	Vodovody	Kanalizace	Celkem
Okrouhlička	1 000,0	13 000,0	14 000,0
Skřivánek	2 500,0	-	2 500,0
Obec Okrouhlička celkem	3 500,0	13 000,0	16 500,0

AKTUALIZACE

Datum projednání	Číslo projednání	Typ projednání	Popis
10. 12. 2019	0543/07/2019/ZK	usnesení zastupitelstva	Změna technického řešení v oblasti zásobování pitnou vodou - napojení na skupinový vodovod
15. 12. 2015	0646/07/2015/ZK	usnesení zastupitelstva	Schválení komplexní aktualizace PRVKUK v roce 2015. Došlo ke sjednocení karet na úroveň obce.