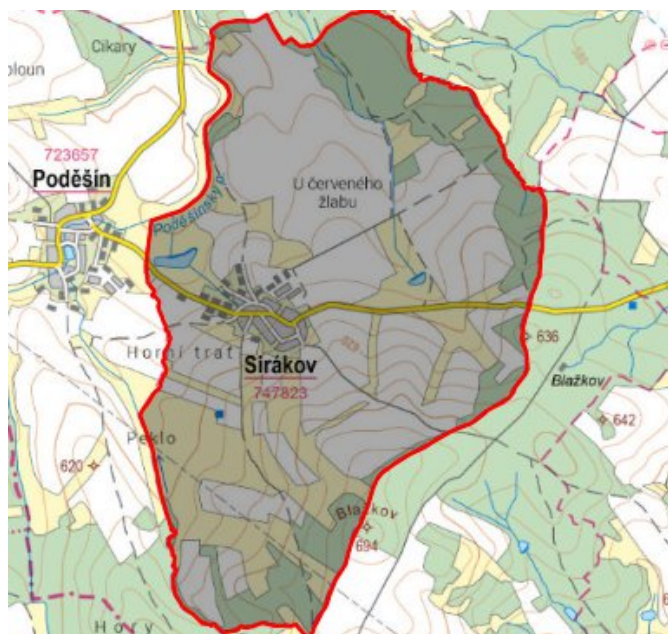


# Sirákov - CZ063.3714.6115.717 - stav 15. 12. 2015

## A. OBEC

Sirákov

<b>Číslo obce PRVKUK</b>	717
<b>Kód obce PRVKUK</b>	CZ063.3714.6115.717
<b>Kód obce</b>	596728
<b>Číslo ORP (ČSÚ) Název ORP</b>	1708 (6115) Žďár nad Sázavou
<b>Číslo POU Název POU</b>	3417 Žďár nad Sázavou



## Členění obce

<b>Úplný kód části obce PRVKUK</b>	<b>Název části obce</b>	<b>Kód části obce PRVKUK</b>	<b>Kód části obce RÚIAN</b>
CZ063.3714.6115.0717.01	Sirákov	14782	147826

## B. CHARAKTERISTIKA OBCE

### B.1 Základní informace o obci

Obec Sirákov se nachází jihozápadně od města Žďár nad Sázavou ve vzdálenosti cca 11 km. Rozsah zástavby je v rozmezí 566 - 608 m n.m.

## B.2 Demografický vývoj (prognóza)

Název části obce	Bydlící obyvatelé	Počet bydlících obyvatel						
		2002	2005	2010	2015	2020	2025	2030
<b>Sirákov</b>	trvale bydlící	239	239	238	257	259	261	262
	přechodně bydlící	20	20	20	12	13	14	14
	<b>celkem</b>	<b>259</b>	<b>259</b>	<b>258</b>	<b>269</b>	<b>272</b>	<b>275</b>	<b>276</b>
<b>Obec Sirákov celkem</b>	trvale bydlící	239	239	238	257	259	261	262
	přechodně bydlící	20	20	20	12	13	14	14
	<b>celkem</b>	<b>259</b>	<b>259</b>	<b>258</b>	<b>269</b>	<b>272</b>	<b>275</b>	<b>276</b>

## B.3 Vývoj počtu obyvatel v obci (ČSÚ)

Obec	2009	2010	2011	2012	2013	2014	2015	2016	2017	2018	2019	2020	2021	2022	2023	2024
Sirákov	252	256	250	255	257	255	257	260	262	264	267	267	271	271	271	-

## C. VODOVODY

### C.1 Počet obyvatel připojených na vodovod

Název části obce	Počet připojených obyvatel						
	2002	2005	2010	2015	2020	2025	2030
<b>Sirákov</b>	230	230	230	257	259	261	262
<b>Obec Sirákov celkem</b>	<b>230</b>	<b>230</b>	<b>230</b>	<b>257</b>	<b>259</b>	<b>261</b>	<b>262</b>

### C.2 Vodovody – popis stávajícího stavu

Obec Sirákov má vybudovaný veřejný vodovod z r. 1971. Zdrojem pitné vody je prameniště, které má 8 studní a které se nachází na severním svahu kopce Blažkov. Celková vydatnost všech zdrojů je 1,25 l/s. Pro akumulaci vody byl vybudován VDJ 2 x 50 m<sup>3</sup> (629,5/626,6 mn.m.), který je vzdálen asi 1 km od obce. Obec je z vodojemu zásobena gravitačně.

### C.3 Vodovody – popis návrhového stavu

Vzhledem k technickému stavu části vodovodní sítě se předpokládá částečná obnova (rekonstrukce) vodovodní sítě (zejména přívodní řad z VDJ do obce) včetně souvisejících objektů. Dále se navrhuje dostavba vodovodní sítě v lokalitách, kde dosud není vybudována.

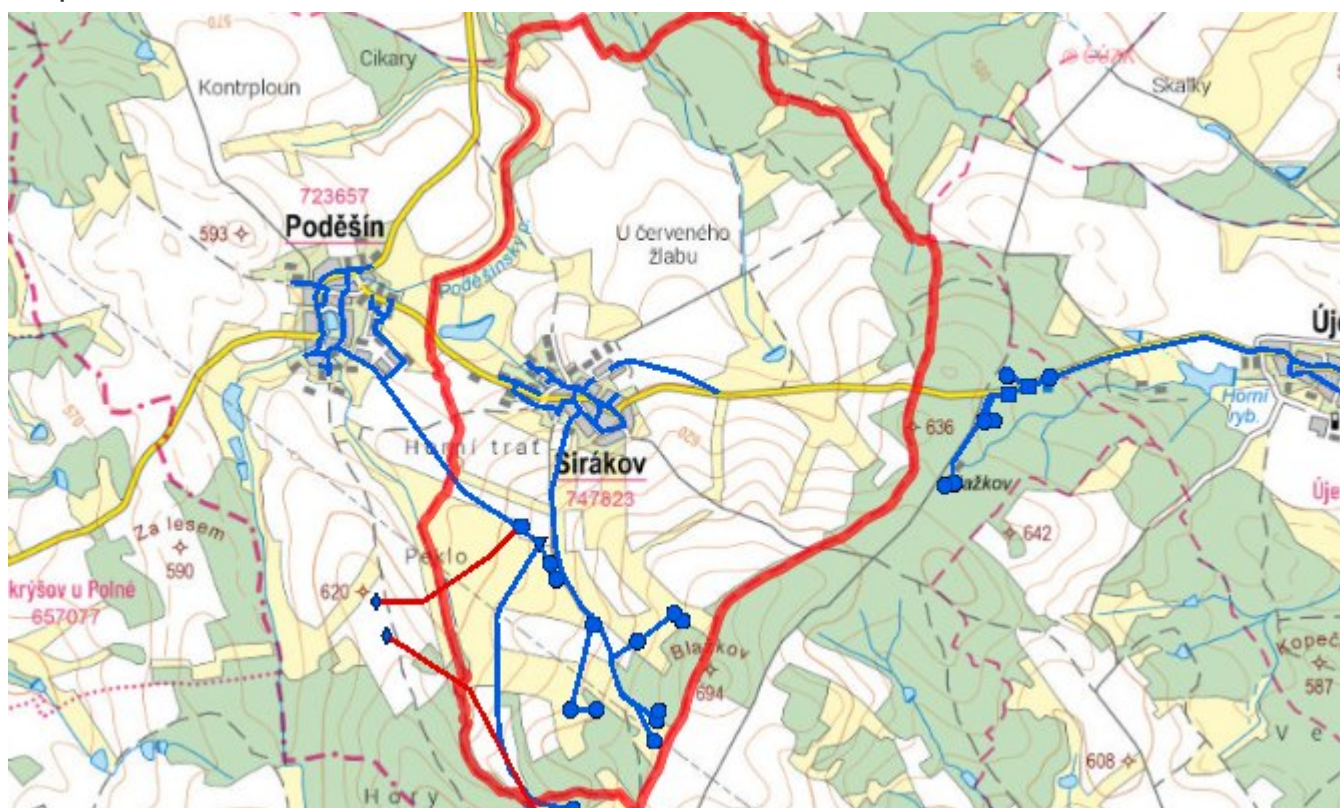
#### Navrhované zdroje pitné vody

S novými vodními zdroji se neuvažuje.

#### Časový harmonogram

V oblasti zásobování pitnou vodou se pro obec Sirákov realizace navrhovaných opatření předpokládá do r. 2030.

#### Mapa



### D. KANALIZACE A ČOV

#### D.1 Počet obyvatel připojených na ČOV

Název části obce	Počet připojených obyvatel						
	2002	2005	2010	2015	2020	2025	2030
Sirákov	-	-	-	-	-	261	262
Obec Sirákov celkem	-	-	-	-	-	261	262



## D.2 Kanalizace – popis stávajícího stavu

Obec má vybudovanou veřejnou jednotnou kanalizační síť, jejíž délka je cca 1605 m a při budování byly použity betonové trouby o profilech DN 300 - 800 mm.

V obci není vybudována čistírna odpadních vod.

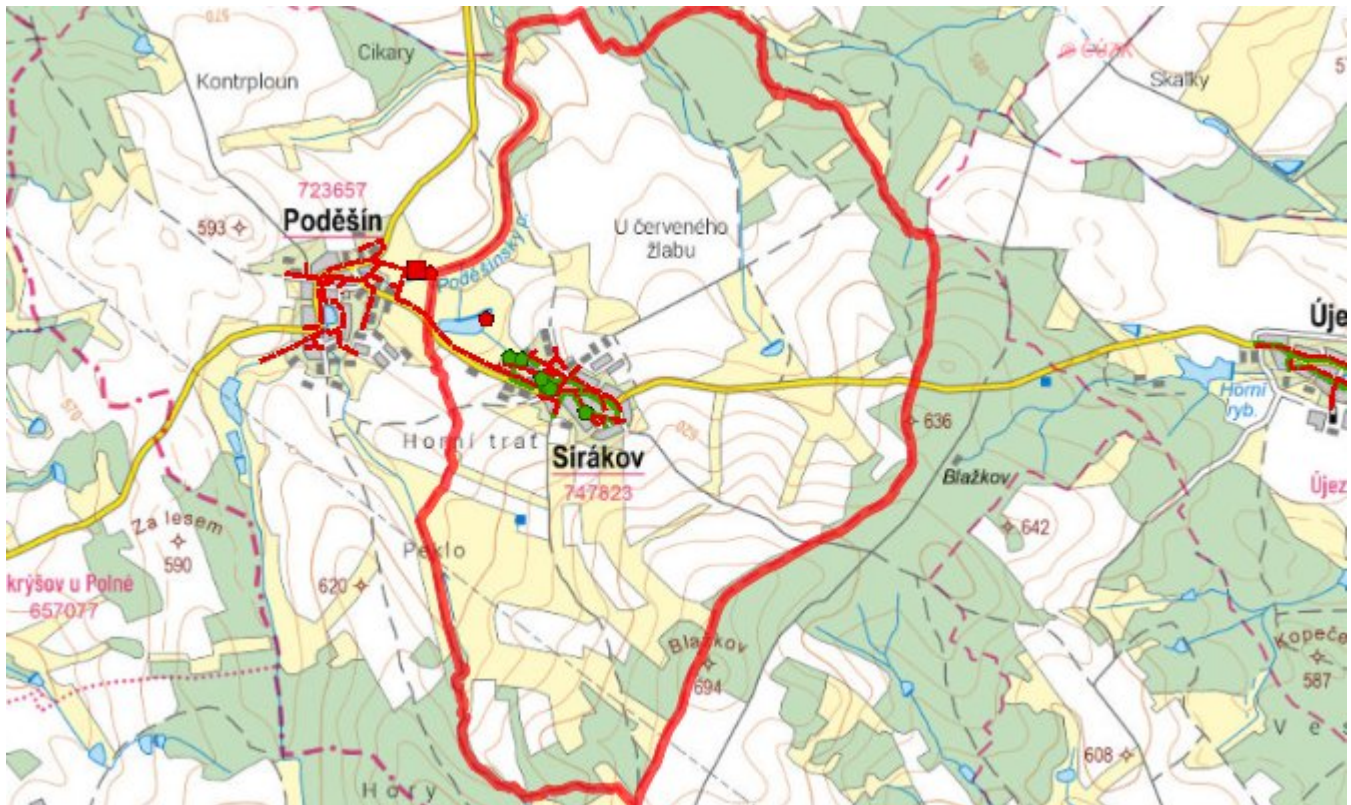
## D.3 Kanalizace – popis návrhového stavu

V obci je uvažováno s výstavbou splaškové kanalizace. Splašky budou odváděny do jímky a odtud čerpány výtlakem na ČOV Poděšín.

## Časový harmonogram

V oblasti odkanalizování a čištění odpadních vod se pro obec Sirákov realizace navrhovaných opatření předpokládá do r. 2030.

## Mapa



## E. EKONOMICKÁ ČÁST

Součástí PRVKUK není řešení problematiky imisních limitů ukazatelů přípustného znečištění povrchových vod dle přílohy 3 Nařízení vlády 61/2003 Sb. V nákladech na čistírny odpadních vod není počítáno s investicí do technologií, které zabezpečí splnění těchto limitů. Imisními limity se zabývají jednotlivé Plány povodí.

Předpokládané investiční náklady v letech 2015 - 2030 [tis. Kč]

Název části obce	Typ investice		
	Vodovody	Kanalizace	Celkem
Sirákov	3 400,0	14 000,0	17 400,0
<b>Obec Sirákov celkem</b>	<b>3 400,0</b>	<b>14 000,0</b>	<b>17 400,0</b>

## AKTUALIZACE

Datum projednání	Číslo projednání	Typ projednání	Popis
15. 12. 2015	0646/07/2015/ZK	usnesení zastupitelstva	Schválení komplexní aktualizace PRVKUK v roce 2015. Došlo ke sjednocení karet na úroveň obce.