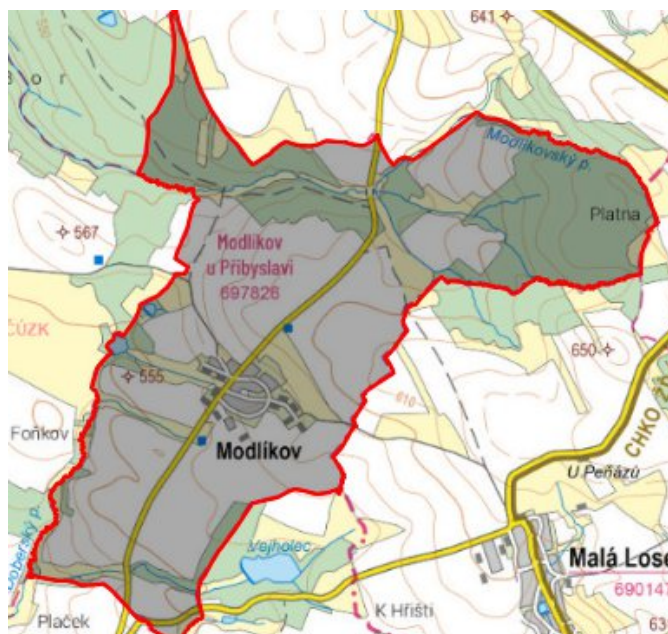


Modlíkov - CZ063.3601.6102.075 - stav 15. 12. 2015

A. OBEC

Modlíkov

Číslo obce PRVKUK	75
Kód obce PRVKUK	CZ063.3601.6102.075
Kód obce	569127
Číslo ORP (ČSÚ) Název ORP	949 (6102) Havlíčkův Brod
Číslo POU Název POU	2011 Přibyslav



Členění obce

Úplný kód části obce PRVKUK	Název části obce	Kód části obce PRVKUK	Kód části obce RÚIAN
CZ063.3601.6102.0075.01	Modlíkov	09782	97829

B. CHARAKTERISTIKA OBCE

B.1 Základní informace o obci

Obec Modlíkov leží na východ od města Havlíčkův Brod. Obec nemá žádné místní části.

B.2 Demografický vývoj (prognóza)

Název části obce	Bydlící obyvatelé	Počet bydlících obyvatel						
		2002	2005	2010	2015	2020	2025	2030
Modlíkov	trvale bydlící	154	154	154	177	182	188	193
	přechodně bydlící	12	12	12	12	12	12	12
	celkem	166	166	166	189	194	200	205
Obec Modlíkov celkem	trvale bydlící	154	154	154	177	182	188	193
	přechodně bydlící	12	12	12	12	12	12	12
	celkem	166	166	166	189	194	200	205

B.3 Vývoj počtu obyvatel v obci (ČSÚ)

Obec	2009	2010	2011	2012	2013	2014	2015	2016	2017	2018	2019	2020	2021	2022	2023	2024
Modlíkov	169	173	173	172	173	178	167	163	162	161	159	159	154	154	154	-

C. VODOVODY

C.1 Počet obyvatel připojených na vodovod

Název části obce	Počet připojených obyvatel						
	2002	2005	2010	2015	2020	2025	2030
Modlíkov	150	150	150	177	182	188	193
Obec Modlíkov celkem	150	150	150	177	182	188	193

C.2 Vodovody – popis stávajícího stavu

Obec Modlíkov (562 - 580 m n.m.) má vybudovaný veřejný vodovod, zásobený gravitačně z VDJ Modlíkov 50 m³ (rozdíl hladin 2,2 m). Zdrojem pitné vody je prameniště se sedmi kopanými studnami, svedenými do jedné sběrné studny. Odtud je surová voda gravitačně odváděna do jednokomorového zemního VDJ Modlíkov, kde se upravuje chlorováním a odradonováním.

C.3 Vodovody – popis návrhového stavu

Vzhledem k technickému stavu části vodovodní sítě se předpokládá částečná obnova (rekonstrukce) vodovodní sítě včetně souvisejících objektů. Dále se navrhuje dostavba vodovodní sítě v lokalitách, kde dosud není vybudována.

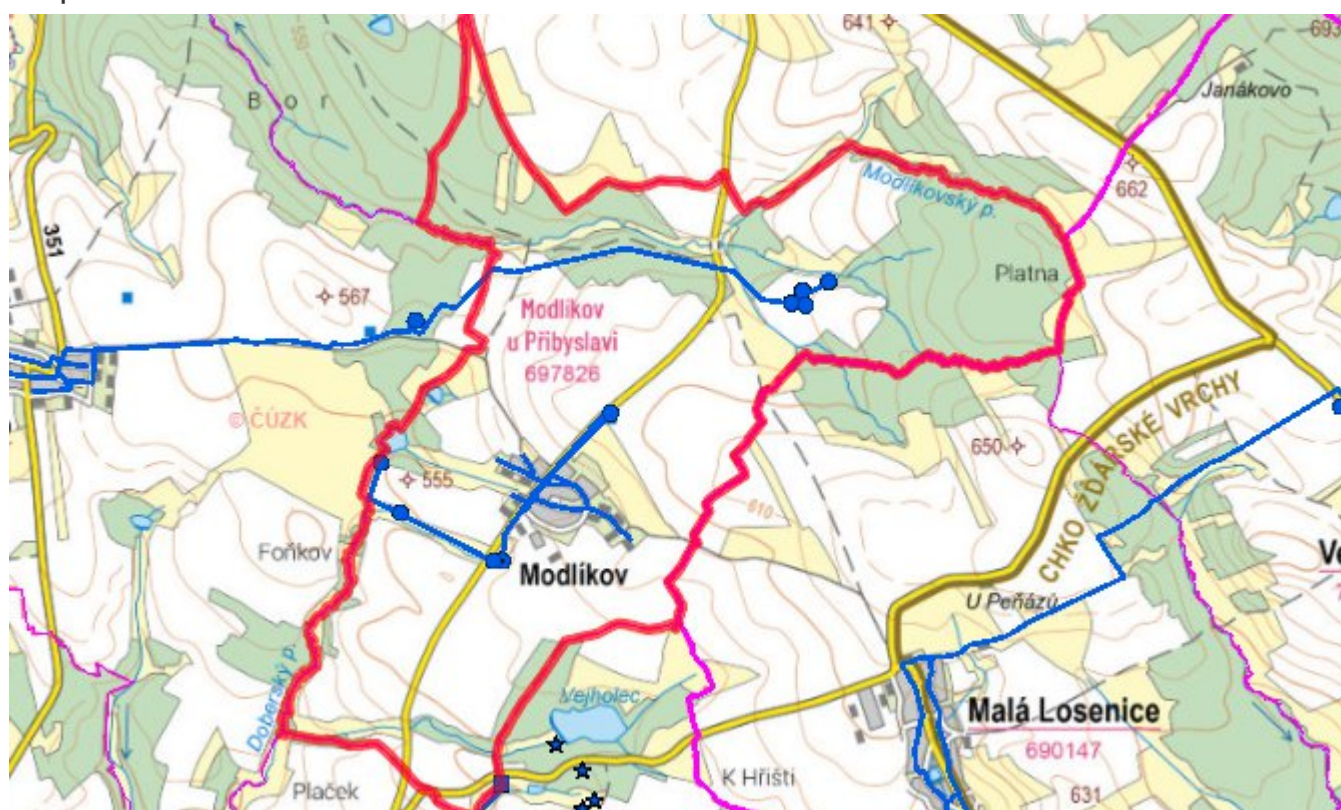
Navrhované zdroje pitné vody

S novými vodními zdroji se neuvažuje.

Časový harmonogram

V oblasti zásobování pitnou vodou se pro obec Modlíkov realizace navrhovaných opatření nepředpokládá do r. 2030.

Mapa



D. KANALIZACE A ČOV

D.1 Počet obyvatel připojených na ČOV

Název části obce	Počet připojených obyvatel						
	2002	2005	2010	2015	2020	2025	2030
Modlíkov	-	-	-	-	-	-	-
Obec Modlíkov celkem	-	-	-	-	-	-	-

D.2 Kanalizace – popis stávajícího stavu

Obec Modlíkov má vybudovaný systém jednotné veřejné kanalizace. Splaškové vody z obce jsou po předčištění v biologických septicích zaústěny do kanalizace a následně pak přes místní rybník do Doberského potoka.

V obci není vybudována čistírna odpadních vod.

D.3 Kanalizace – popis návrhového stavu

V Modlíkově navrhujeme vybudovat novou splaškovou kanalizační síť. Stávající stoky budou plnit funkci dešťové kanalizace. Splašky budou odváděny na navrhovanou ČOV v obci.

V obci bude vybudována čistírna odpadních vod.

V současnosti napojené obce (místní části): nejsou

Nově napojené obce (místní části): Modlíkov

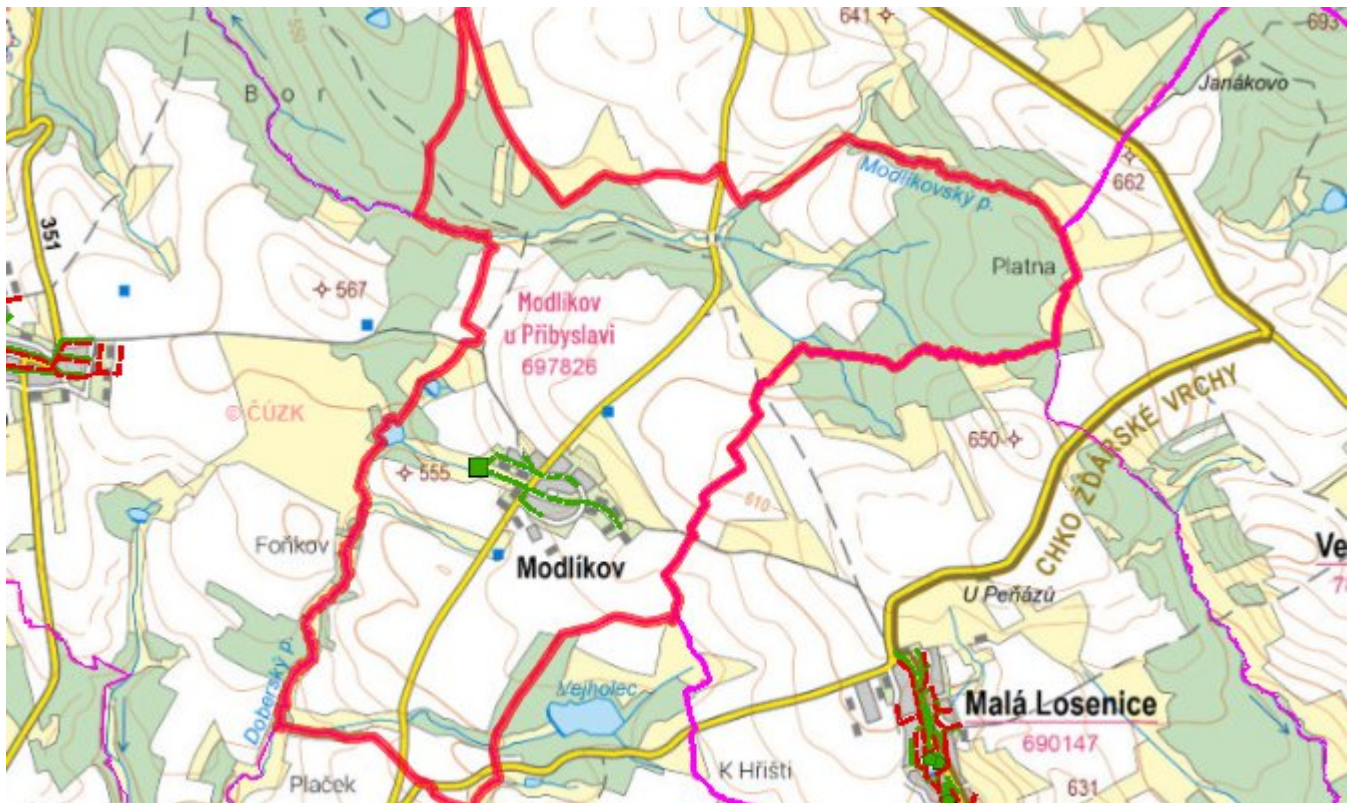
Návrhový svaz z obcí (místních částí): není

Pokud nebude zajištěna výstavba čistírny odpadních vod, budou vzhledem k nízkému počtu obyvatel odpadní vody z jednotlivých domácností zneškodňovány individuálním způsobem (např. domovní čistírny odpadních vod, jímky na vyvážení).

Časový harmonogram

V oblasti odkanalizování a čištění odpadních vod se pro obec Modlíkov realizace navrhovaných opatření nepředpokládá do r. 2030.

Mapa



E. EKONOMICKÁ ČÁST

Součástí PRVKUK není řešení problematiky imisních limitů ukazatelů přípustného znečištění povrchových vod dle přílohy 3 Nařízení vlády 61/2003 Sb. V nákladech na čistírny odpadních vod není počítáno s investicí do technologií, které zabezpečí splnění těchto limitů. Imisními limity se zabývají jednotlivé Plány povodí.

Předpokládané investiční náklady v letech 2015 - 2030 [tis. Kč]

Název části obce	Typ investice		
	Vodovody	Kanalizace	Celkem
Modlíkov	-	-	-
Obec Modlíkov celkem	-	-	-

AKTUALIZACE

Datum projednání	Číslo projednání	Typ projednání	Popis
15. 12. 2015	0646/07/2015/ZK	usnesení zastupitelstva	Schválení komplexní aktualizace PRVKUK v roce 2015. Došlo ke sjednocení karet na úroveň obce.