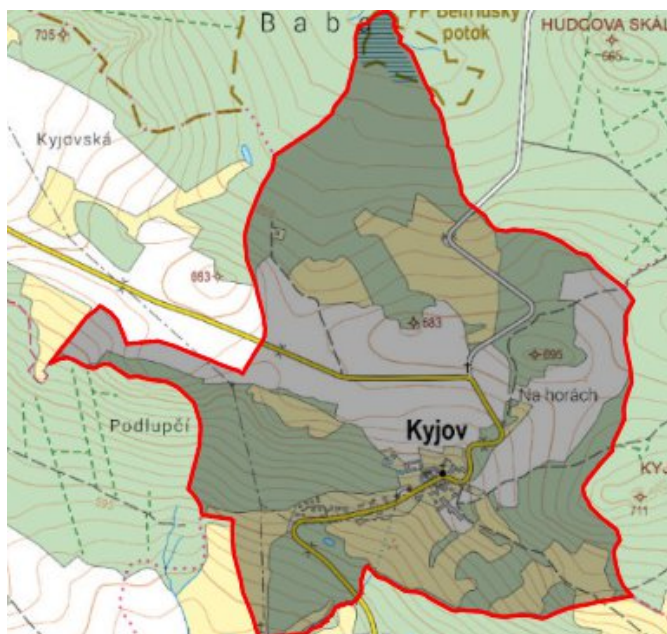


Kyjov - CZ063.3714.6115.696 - stav 15. 12. 2015

A. OBEC

Kyjov

Číslo obce PRVKUK	696
Kód obce PRVKUK	CZ063.3714.6115.696
Kód obce	596001
Číslo ORP (ČSÚ) Název ORP	1708 (6115) Žďár nad Sázavou
Číslo POU Název POU	3417 Žďár nad Sázavou



Členění obce

Úplný kód části obce PRVKUK	Název části obce	Kód části obce PRVKUK	Kód části obce RÚIAN
CZ063.3714.6115.0696.01	Kyjov	07854	78549

B. CHARAKTERISTIKA OBCE

B.1 Základní informace o obci

Obec Kyjov se nachází severozápadně od města Velké Meziříčí ve vzdálenosti cca 15 km. Rozsah zástavby je v rozmezí 616 - 648 m n.m.

B.2 Demografický vývoj (prognóza)

Název části obce	Bydlící obyvatelé	Počet bydlících obyvatel						
		2002	2005	2010	2015	2020	2025	2030
Kyjov	trvale bydlící	52	52	52	38	32	26	19
	přechodně bydlící	20	20	20	20	20	20	20
	celkem	72	72	72	58	52	46	39
Obec Kyjov celkem	trvale bydlící	52	52	52	38	32	26	19
	přechodně bydlící	20	20	20	20	20	20	20
	celkem	72	72	72	58	52	46	39

B.3 Vývoj počtu obyvatel v obci (ČSÚ)

Obec	2009	2010	2011	2012	2013	2014	2015	2016	2017	2018	2019	2020	2021	2022	2023	2024	2025
Kyjov	49	45	44	43	44	45	46	49	41	45	44	44	44	44	44	-	-

C. VODOVODY

C.1 Počet obyvatel připojených na vodovod

Název části obce	Počet připojených obyvatel						
	2002	2005	2010	2015	2020	2025	2030
Kyjov	-	-	-	-	-	-	19
Obec Kyjov celkem	-	-	-	-	-	-	19

C.2 Vodovody – popis stávajícího stavu

Obec Kyjov nemá vybudovaný veřejný vodovod. Obyvatelé jsou zásobeni ze soukromých studní.

C.3 Vodovody – popis návrhového stavu

Obec doporučujeme napojit přes ATS na VDJ Černá 250 m³ (573,4/570,1 m n.m.) a vybudovat rozvodnou vodovodní síť po obci.

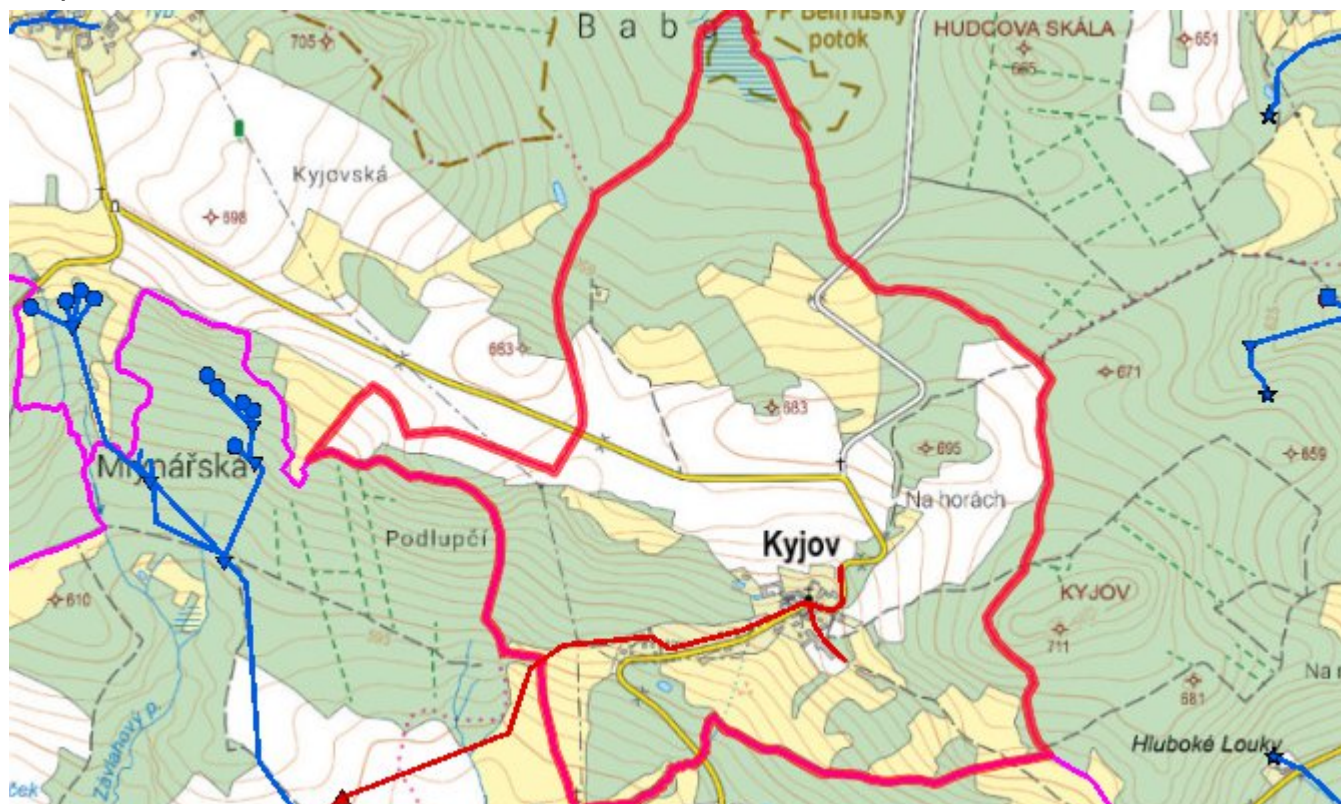
Navrhované zdroje pitné vody

Pro obec Kyjov se uvažuje se zásobením z prameniště Černá.

Časový harmonogram

V oblasti zásobování pitnou vodou se pro obec Kyjov realizace navrhovaných opatření předpokládá do r. 2030.

Mapa



D. KANALIZACE A ČOV

D.1 Počet obyvatel připojených na ČOV

Název části obce	Počet připojených obyvatel						
	2002	2005	2010	2015	2020	2025	2030
Kyjov	-	-	-	-	-	-	-
Obec Kyjov celkem	-	-	-	-	-	-	-

D.2 Kanalizace – popis stávajícího stavu

Obec nemá v současnosti vybudovanou veřejnou kanalizační síť. Odpadní vody jsou zachycovány do bezodtokých jímek.

V obci není čistírna odpadních vod.

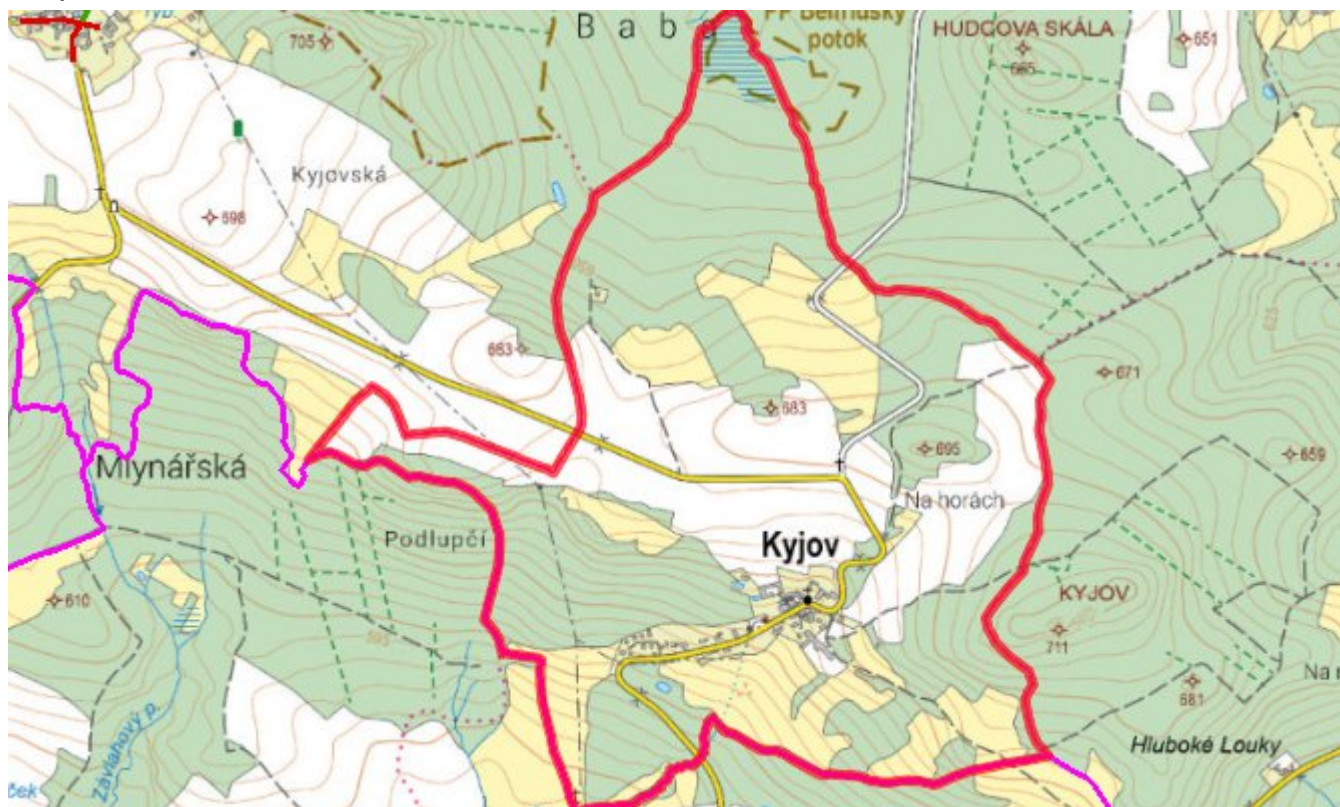
D.3 Kanalizace – popis návrhového stavu

Vzhledem k nízkému počtu obyvatel budou odpadní vody z jednotlivých domácností zneškodňovány individuálním způsobem (např. domovní čistírny odpadních vod, jímky na vyvážení).

Časový harmonogram

V oblasti odkanalizování a čištění odpadních vod není pro obec Kyjov k realizaci navrženo žádné opatření.

Mapa



E. EKONOMICKÁ ČÁST

Součástí PRVKUK není řešení problematiky imisních limitů ukazatelů přípustného znečištění povrchových vod dle přílohy 3 Nařízení vlády 61/2003 Sb. V nákladech na čistírny odpadních vod není počítáno s investicí do technologií, které zabezpečí splnění těchto limitů. Imisními limity se zabývají jednotlivé Plány povodí.

Předpokládané investiční náklady v letech 2015 - 2030 [tis. Kč]

Název části obce	Typ investice		
	Vodovody	Kanalizace	Celkem
Kyjov	2 500,0	-	2 500,0
Obec Kyjov celkem	2 500,0	-	2 500,0

AKTUALIZACE

Datum projednání	Číslo projednání	Typ projednání	Popis
15. 12. 2015	0646/07/2015/ZK	usnesení zastupitelstva	Schválení komplexní aktualizace PRVKUK v roce 2015. Došlo ke sjednocení karet na úroveň obce.