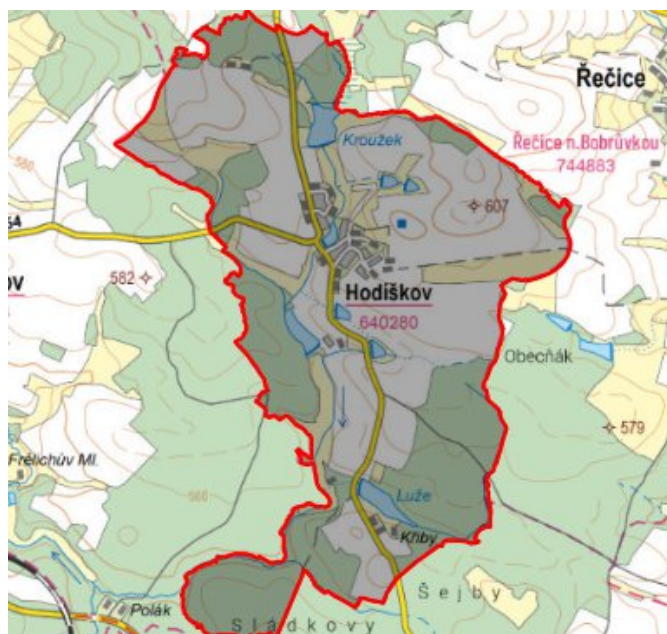


# Hodíškov - CZ063.3714.6115.689 - stav 19. 9. 2019

## A. OBEC

Hodíškov

<b>Číslo obce PRVKUK</b>	689
<b>Kód obce PRVKUK</b>	CZ063.3714.6115.689
<b>Kód obce</b>	595624
<b>Číslo ORP (ČSÚ) Název ORP</b>	1708 (6115) Žďár nad Sázavou
<b>Číslo POU Název POU</b>	3417 Žďár nad Sázavou



## Členění obce

<b>Úplný kód části obce PRVKUK</b>	<b>Název části obce</b>	<b>Kód části obce PRVKUK</b>	<b>Kód části obce RÚIAN</b>
CZ063.3714.6115.0689.01	Hodíškov	04028	40282

## B. CHARAKTERISTIKA OBCE

### B.1 Základní informace o obci

Obec Hodíškov se nachází jihovýchodně od města Žďár nad Sázavou ve vzdálenosti cca 10 km. Obcí protéká Hodíškovský potok. Rozsah zástavby je v rozmezí 572 - 608 m n.m. Obec se nachází v povodí vodárenské nádrže Mostišť.

## B.2 Demografický vývoj (prognóza)

Název části obce	Bydlící obyvatelé	Počet bydlících obyvatel						
		2002	2005	2010	2015	2020	2025	2030
<b>Hodíškov</b>	trvale bydlící	136	136	136	140	138	136	134
	přechodně bydlící	50	50	50	50	50	50	50
	<b>celkem</b>	<b>186</b>	<b>186</b>	<b>186</b>	<b>190</b>	<b>188</b>	<b>186</b>	<b>184</b>
<b>Obec Hodíškov celkem</b>	trvale bydlící	136	136	136	140	138	136	134
	přechodně bydlící	50	50	50	50	50	50	50
	<b>celkem</b>	<b>186</b>	<b>186</b>	<b>186</b>	<b>190</b>	<b>188</b>	<b>186</b>	<b>184</b>

## B.3 Vývoj počtu obyvatel v obci (ČSÚ)

Obec	2009	2010	2011	2012	2013	2014	2015	2016	2017	2018	2019	2020	2021	2022	2023	2024	2025
Hodíškov	148	143	148	150	147	143	144	148	152	154	159	159	160	160	160	-	-

## C. VODOVODY

### C.1 Počet obyvatel připojených na vodovod

Název části obce	Počet připojených obyvatel						
	2002	2005	2010	2015	2020	2025	2030
<b>Hodíškov</b>	186	186	186	140	138	136	134
<b>Obec Hodíškov celkem</b>	<b>186</b>	<b>186</b>	<b>186</b>	<b>140</b>	<b>138</b>	<b>136</b>	<b>134</b>

### C.2 Vodovody – popis stávajícího stavu

Obec Hodíškov má veřejný vodovod. Zdrojem pitné vody jsou studny o vydatnosti 0,6 l/s. Ze sběrné jímky se voda čerpá do VDJ Hodíškov 2 x 100 m<sup>3</sup> (605/602,7 m n.m.). Obec je zásobena z vodojemu gravitačně.

V roce 2019 byla realizována vrtaná studna hloubky 71, která byla výtlačným řadem v délce 32 m napojena na svávající vodovod.

### C.3 Vodovody – popis návrhového stavu

Vzhledem k technickému stavu části vodovodní sítě se předpokládá částečná obnova (rekonstrukce) vodovodní sítě včetně souvisejících objektů. Dále se navrhuje dostavba vodovodní sítě v lokalitách, kde dosud není vybudována.

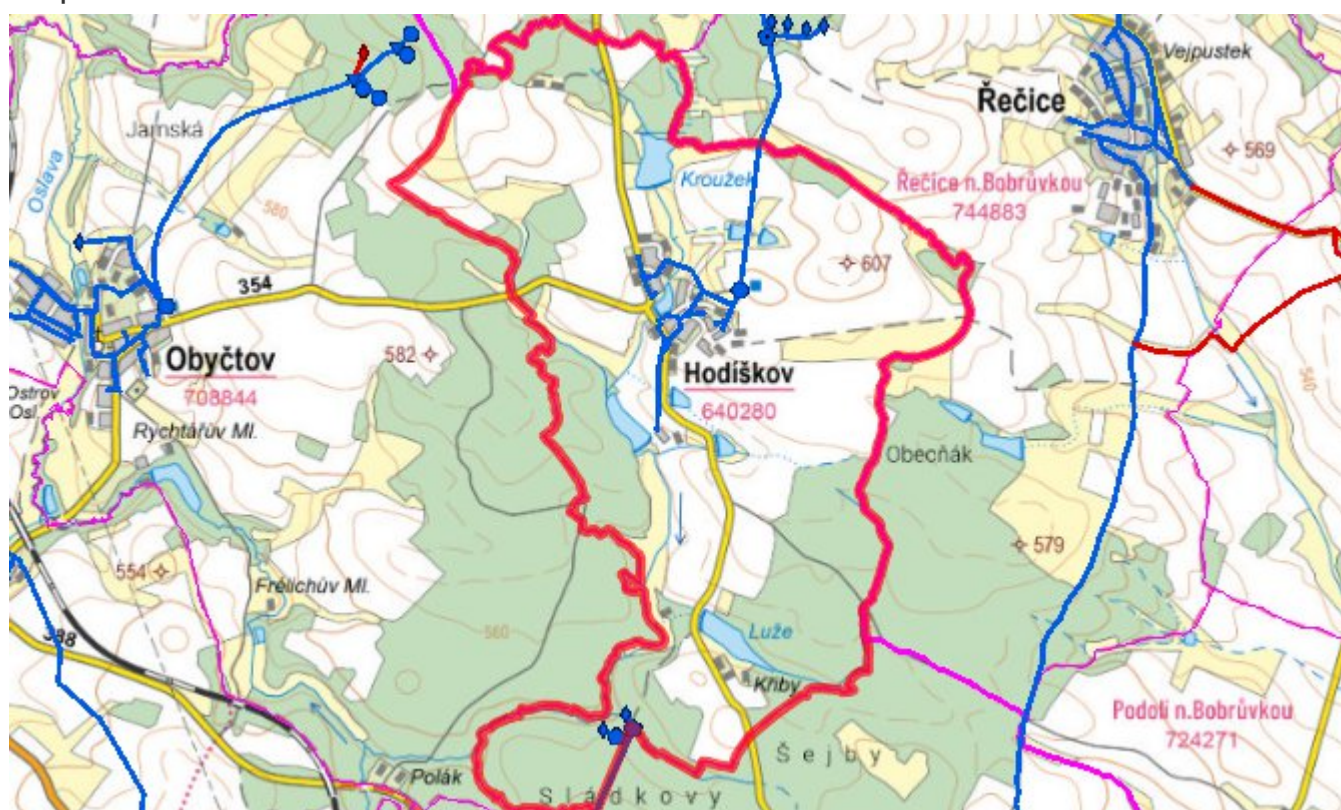
#### Navrhované zdroje pitné vody

S novými vodními zdroji se neuvažuje.

#### Časový harmonogram

V oblasti zásobování pitnou vodou se pro obec Hodíškov realizace navržených opatření předpokládá do r. 2030.

#### Mapa



### D. KANALIZACE A ČOV

#### D.1 Počet obyvatel připojených na ČOV

Název části obce	Počet připojených obyvatel						
	2002	2005	2010	2015	2020	2025	2030
Hodíškov	-	-	-	-	-	-	134
<b>Obec Hodíškov celkem</b>	-	-	-	-	-	-	<b>134</b>

## D.2 Kanalizace – popis stávajícího stavu

V obci byla vybudována jednotná kanalizační síť, na kterou je napojena většina obyvatel. Délka kanalizace je cca 1200 m. Odpadní vody odtékají po předčištění v biologických septicích stávající kanalizací přímo do rybníka a následně do Hodíškovského potoka nebo jsou zachycovány v jímkách na vyvážení.

V obci není vybudována čistírna odpadních vod.

## D.3 Kanalizace – popis návrhového stavu

Současný technický stav této kanalizace je nevyhovující. Proto je uvažováno v obci s výstavbou nové kanalizace, odvádějící pouze splaškové vody. Stávající stoky budou plnit funkci dešťové kanalizace.

V obci bude vybudována čistírna odpadních vod.

V současnosti napojené obce (místní části): nejsou

Nově napojené obce (místní části): Hodíškov

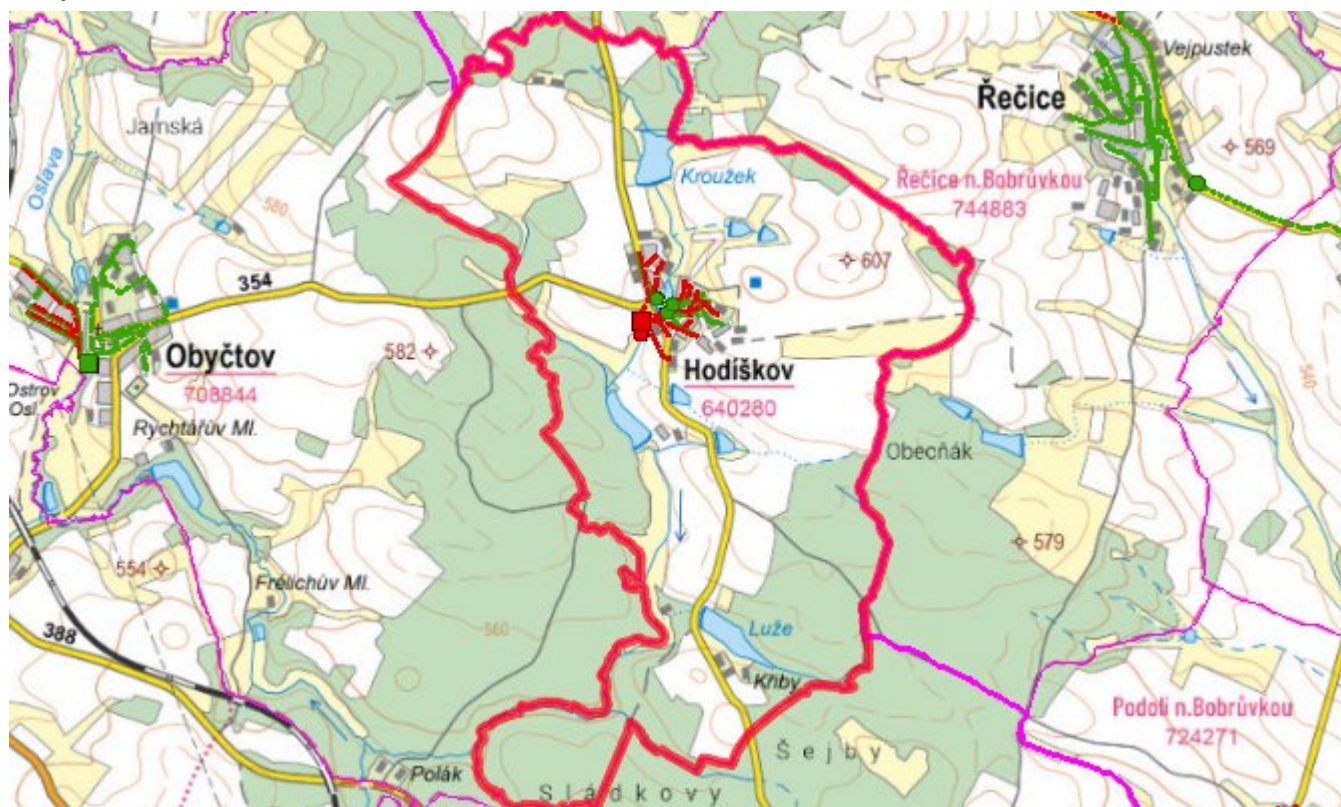
Návrhový svaz z obcí (místních částí): není

Pokud nebude zajištěna výstavba čistírny odpadních vod, budou vzhledem k nízkému počtu obyvatel odpadní vody z jednotlivých domácností zneškodňovány individuálním způsobem (např. domovní čistírny odpadních vod, jímky na vyvážení).

### **Časový harmonogram**

V oblasti odkanalizování a čištění odpadních vod se pro obec Hodíškov realizace navrhovaných opatření předpokládá do r. 2030.

## Mapa



## E. EKONOMICKÁ ČÁST

Součástí PRVKUK není řešení problematiky imisních limitů ukazatelů přípustného znečištění povrchových vod dle přílohy 3 Nařízení vlády 61/2003 Sb. V nákladech na čistírny odpadních vod není počítáno s investicí do technologií, které zabezpečí splnění těchto limitů. Imisními limity se zabývají jednotlivé Plány povodí.

Předpokládané investiční náklady v letech 2015 - 2030 [tis. Kč]

Název části obce	Typ investice		
	Vodovody	Kanalizace	Celkem
Hodíškov	-	11 500,0	11 500,0
<b>Obec Hodíškov celkem</b>	-	<b>11 500,0</b>	<b>11 500,0</b>

## AKTUALIZACE

<b>Datum projednání</b>	<b>Číslo projednání</b>	<b>Typ projednání</b>	<b>Popis</b>
19. 9. 2019	81/2019	administrativní opatření	Hodíškov - Vrtaná studna hl. 70 m, výtlačný řad v dl. 31,9 m
15. 12. 2015	0646/07/2015/ZK	usnesení zastupitelstva	Schválení komplexní aktualizace PRVKUK v roce 2015. Došlo ke sjednocení karet na úroveň obce.