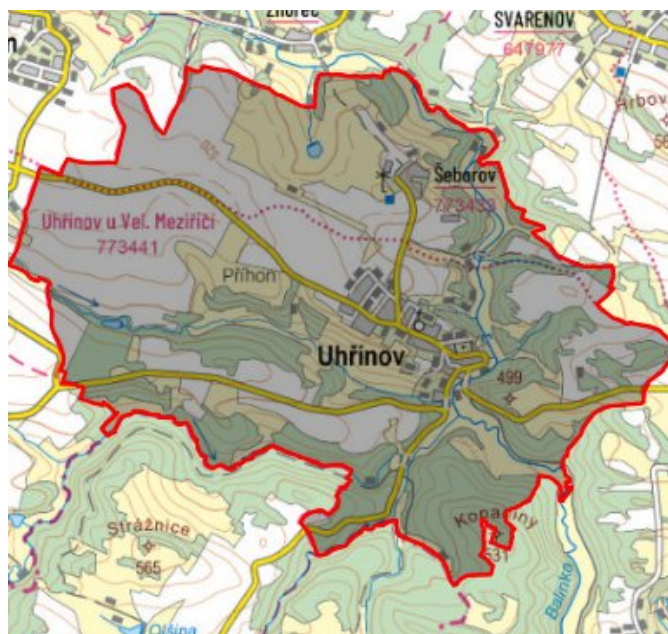


# Uhřínov - CZ063.3714.6114.671 - stav 15. 12. 2015

## A. OBEC

Uhřínov

<b>Číslo obce PRVKUK</b>	671
<b>Kód obce PRVKUK</b>	CZ063.3714.6114.671
<b>Kód obce</b>	596906
<b>Číslo ORP (ČSÚ) Název ORP</b>	1694 (6114) Velké Meziříčí
<b>Číslo POU Název POU</b>	3409 Velké Meziříčí



## Členění obce

<b>Úplný kód části obce PRVKUK</b>	<b>Název části obce</b>	<b>Kód části obce PRVKUK</b>	<b>Kód části obce RÚIAN</b>
CZ063.3714.6114.0671.01	Uhřínov	17344	173444
CZ063.3714.6114.0671.02	Šeborov	17343	173436

## B. CHARAKTERISTIKA OBCE

### B.1 Základní informace o obci

Obec Uhřínov se nachází západně od města Velké Meziříčí, ve vzdálenosti cca 6 km. Obec se skládá ze dvou místních částí, Šeborova a Uhřínova. Rozsah zástavby je v rozmezí 453 - 512 m n.m.

## B.2 Demografický vývoj (prognóza)

Název části obce	Bydlící obyvatelé	Počet bydlících obyvatel						
		2002	2005	2010	2015	2020	2025	2030
Šeborov	trvale bydlící	31	31	31	31	32	32	31
	přechodně bydlící	10	10	10	10	10	10	10
	celkem	41	41	41	41	42	42	41
Uhřínov	trvale bydlící	237	237	236	272	284	292	295
	přechodně bydlící	30	30	30	30	30	30	30
	celkem	267	267	266	302	314	322	325
Obec Uhřínov celkem	trvale bydlící	268	268	267	303	316	324	326
	přechodně bydlící	40	40	40	40	40	40	40
	<b>celkem</b>	<b>308</b>	<b>308</b>	<b>307</b>	<b>343</b>	<b>356</b>	<b>364</b>	<b>366</b>

## B.3 Vývoj počtu obyvatel v obci (ČSÚ)

Obec	2009	2010	2011	2012	2013	2014	2015	2016	2017	2018	2019	2020	2021	2022	2023	2024	2025
Uhřínov	275	270	291	289	287	305	311	322	332	355	368	368	371	371	371	-	-

## C. VODOVODY

### C.1 Počet obyvatel připojených na vodovod

Název části obce	Počet připojených obyvatel						
	2002	2005	2010	2015	2020	2025	2030
Šeborov	4	9	17	31	32	32	31
Uhřínov	236	236	236	272	284	292	295
<b>Obec Uhřínov celkem</b>	<b>240</b>	<b>245</b>	<b>253</b>	<b>303</b>	<b>316</b>	<b>324</b>	<b>326</b>

## C.2 Vodovody – popis stávajícího stavu

### **Místní (městská) část Šeborov**

Místní část Šeborov má vybudovaný veřejný vodovod. Obec je připojena na přivaděč Pavlov - Mostiště přes obce Hrbov a Uhřínov se zdrojem ÚV Mostiště.

### **Místní (městská) část Uhřínov**

Místní část Uhřínov má vybudovaný veřejný vodovod. Obec je připojena na přivaděč Pavlov - Mostiště přes VDJ Olší a dále přes obec Hrbov se zdrojem ÚV Mostiště. Přívodní řad pro obec je napojen na VDJ Hrbov - Svařenov 350 m<sup>3</sup> (555,0/551,5 m n.m.). Obec Uhřínov je zásobena vodou gravitačně.

## C.3 Vodovody – popis návrhového stavu

### **Místní (městská) část Šeborov**

Vzhledem k technickému stavu části vodovodní sítě se předpokládá částečná obnova (rekonstrukce) vodovodní sítě včetně souvisejících objektů. Dále se navrhuje dostavba vodovodní sítě v lokalitách, kde dosud není vybudována.

### **Místní (městská) část Uhřínov**

Vzhledem k technickému stavu části vodovodní sítě se předpokládá částečná obnova (rekonstrukce) vodovodní sítě včetně souvisejících objektů. Dále se navrhuje dostavba vodovodní sítě v lokalitách, kde dosud není vybudována.

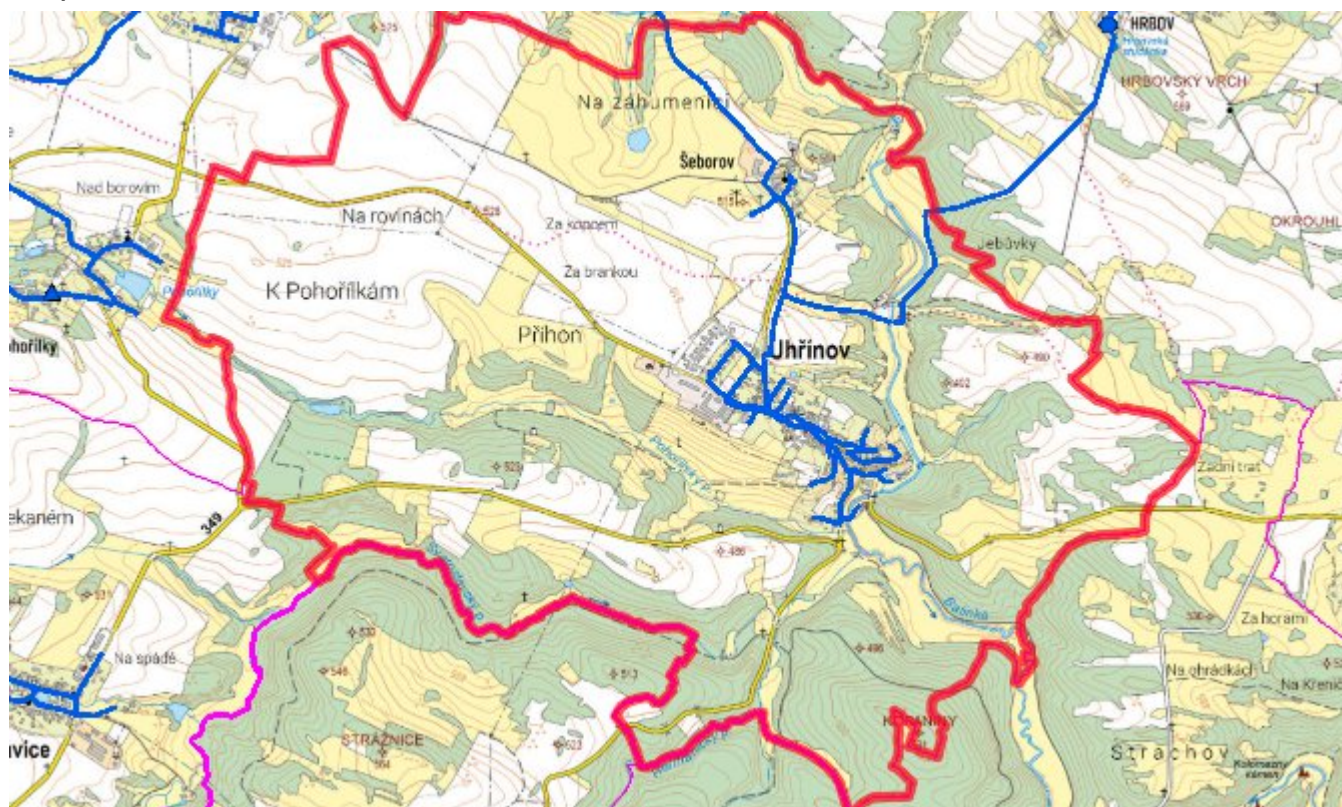
### **Navrhované zdroje pitné vody**

S novými vodními zdroji se neuvažuje.

### **Časový harmonogram**

V oblasti zásobování pitnou vodou se pro obec Uhřínov realizace navrhovaných opatření nepředpokládá do r. 2030.

## Mapa



## D. KANALIZACE A ČOV

### D.1 Počet obyvatel připojených na ČOV

Název části obce	Počet připojených obyvatel						
	2002	2005	2010	2015	2020	2025	2030
<b>Šeborov</b>	-	-	-	-	-	-	-
<b>Uhřetín</b>	-	-	-	-	-	292	295
<b>Obec Uhřetín celkem</b>	-	-	-	-	-	<b>292</b>	<b>295</b>

## D.2 Kanalizace – popis stávajícího stavu

### **Místní (městská) část Šeborov**

Místní část nemá v současnosti vybudovanou veřejnou kanalizační síť. Odpadní vody odtékají bez jakéhokoliv předčištění nebo po předčištění v biologických septicích přímo do toku Balinka nebo jsou zachycovány do bezodtokých jímek.

V místní části obce není vybudována čistírna odpadních vod.

### **Místní (městská) část Uhřínov**

V místní část byla převážně v r. 1975 ukončena výstavba jednotné kanalizační sítě, na kterou je napojena většina obyvatel. Při výstavbě kanalizace, jejíž celková délka činí cca 1630 m, byly použity betonové trouby profilů DN 300 - 600 mm. Celá kanalizační síť je rozdělena do 4 povodí, jejichž hlavní stoky jsou zaústěny do místního rybníka.

Odpadní vody odtékají po předčištění v biologických septicích stávající kanalizací přímo do říčky Balinky nebo jsou zachycovány do bezodtokých jímek.

V obci není vybudována čistírna odpadních vod.

## D.3 Kanalizace – popis návrhového stavu

### **Místní (městská) část Šeborov**

Vzhledem k nízkému počtu obyvatel budou odpadní vody z jednotlivých domácností zneškodňovány individuálním způsobem (např. domovní čistírny odpadních vod, jímky na vyvážení).

### **Místní (městská) část Uhřínov**

Současný technický stav této kanalizace je nevyhovující. Proto je uvažováno v místní části s rekonstrukcí a dostavbou jednotné kanalizace.

V obci bude vybudována čistírna odpadních vod.

V současnosti napojené obce (místní části): nejsou

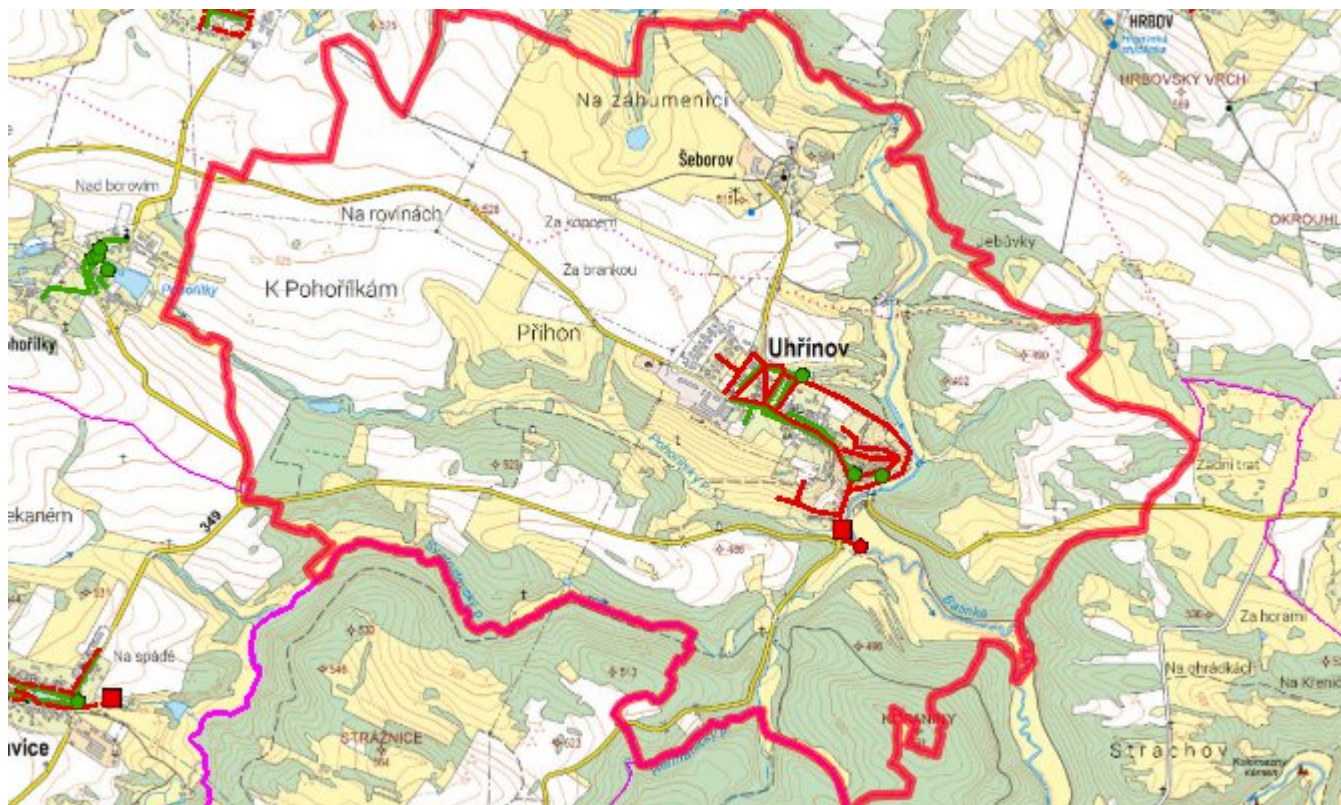
Nově napojené obce (místní části): Uhřínov

Návrhový svaz z obcí (místních částí): Šeborov

### **Časový harmonogram**

V oblasti odkanalizování a čištění odpadních vod se pro místní část Uhřínov realizace navrhovaných opatření nepředpokládá do r. 2030.

## Mapa



## E. EKONOMICKÁ ČÁST

Součástí PRVKUK není řešení problematiky imisních limitů ukazatelů přípustného znečištění povrchových vod dle přílohy 3 Nařízení vlády 61/2003 Sb. V nákladech na čistírny odpadních vod není počítáno s investicí do technologií, které zabezpečí splnění těchto limitů. Imisními limity se zabývají jednotlivé Plány povodí.

Předpokládané investiční náklady v letech 2015 - 2030 [tis. Kč]

Název části obce	Typ investice		
	Vodovody	Kanalizace	Celkem
Šeborov	-	-	-
Uhřetín	-	20 500,0	20 500,0
<b>Obec Uhřetín celkem</b>	-	<b>20 500,0</b>	<b>20 500,0</b>

## AKTUALIZACE

<b>Datum projednání</b>	<b>Číslo projednání</b>	<b>Typ projednání</b>	<b>Popis</b>
15. 12. 2015	0646/07/2015/ZK	usnesení zastupitelstva	Schválení komplexní aktualizace PRVKUK v roce 2015. Došlo ke sjednocení karet na úroveň obce.