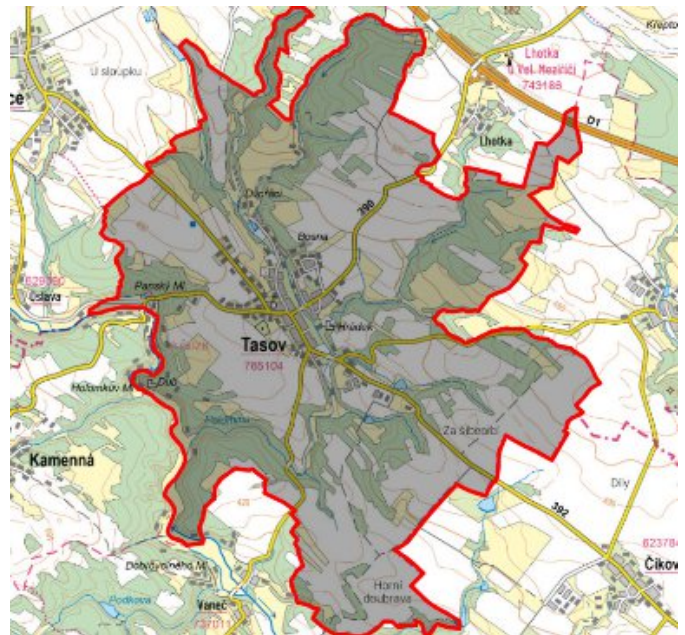


# Tasov - CZ063.3714.6114.669 - stav 1. 1. 2022

## A. OBEC

Tasov

<b>Číslo obce PRVKUK</b>	669
<b>Kód obce PRVKUK</b>	CZ063.3714.6114.669
<b>Kód obce</b>	591831
<b>Číslo ORP (ČSÚ) Název ORP</b>	1694 (6114) Velké Meziříčí
<b>Číslo POU Název POU</b>	3409 Velké Meziříčí



## Členění obce

<b>Úplný kód části obce PRVKUK</b>	<b>Název části obce</b>	<b>Kód části obce PRVKUK</b>	<b>Kód části obce RÚIAN</b>
CZ063.3714.6114.0669.01	Tasov	16510	165107

## B. CHARAKTERISTIKA OBCE

### B.1 Základní informace o obci

Obec Tasov leží jihovýchodně od města Velké Meziříčí, ve vzdálenosti cca 10 km. V obci se stékají potok Polomina a Zbořský potok.

## B.2 Demografický vývoj (prognóza)

Název části obce	Bydlící obyvatelé	Počet bydlících obyvatel						
		2002	2005	2010	2015	2020	2025	2030
<b>Tasov</b>	trvale bydlící	605	604	604	619	607	594	580
	přechodně bydlící	88	88	88	88	88	88	88
	<b>celkem</b>	<b>693</b>	<b>692</b>	<b>692</b>	<b>707</b>	<b>695</b>	<b>682</b>	<b>668</b>
<b>Obec Tasov celkem</b>	trvale bydlící	605	604	604	619	607	594	580
	přechodně bydlící	88	88	88	88	88	88	88
	<b>celkem</b>	<b>693</b>	<b>692</b>	<b>692</b>	<b>707</b>	<b>695</b>	<b>682</b>	<b>668</b>

## B.3 Vývoj počtu obyvatel v obci (ČSÚ)

Obec	2009	2010	2011	2012	2013	2014	2015	2016	2017	2018	2019	2020	2021	2022	2023	2024
Tasov	614	594	614	627	640	652	658	663	670	677	675	675	680	680	680	-

## C. VODOVODY

### C.1 Počet obyvatel připojených na vodovod

Název části obce	Počet připojených obyvatel						
	2002	2005	2010	2015	2020	2025	2030
<b>Tasov</b>	578	600	638	604	592	579	565
<b>Obec Tasov celkem</b>	<b>578</b>	<b>600</b>	<b>638</b>	<b>604</b>	<b>592</b>	<b>579</b>	<b>565</b>

### C.2 Vodovody – popis stávajícího stavu

Obec Tasov má vybudovaný veřejný vodovod napojený přes VDJ Tasov 100 m<sup>3</sup> (466,8 / 463,5 m n.m.) na skupinový vodovod Dolní Heřmanice – Tasov se zdrojem ÚV Mostiště. V roce 2008, 2009 a 2012 byla realizována výstavba vodovodních řadů pro novou zástavbu rodinných domů v celkové délce cca 352 m a prodloužení řadu A v délce 145 m.

## C.3 Vodovody – popis návrhového stavu

Vzhledem k technickému stavu části vodovodní sítě se předpokládá částečná obnova (rekonstrukce) vodovodní sítě včetně souvisejících objektů (zejména VDJ). Dále se navrhuje dostavba vodovodní sítě v lokalitách, kde dosud není vybudována.

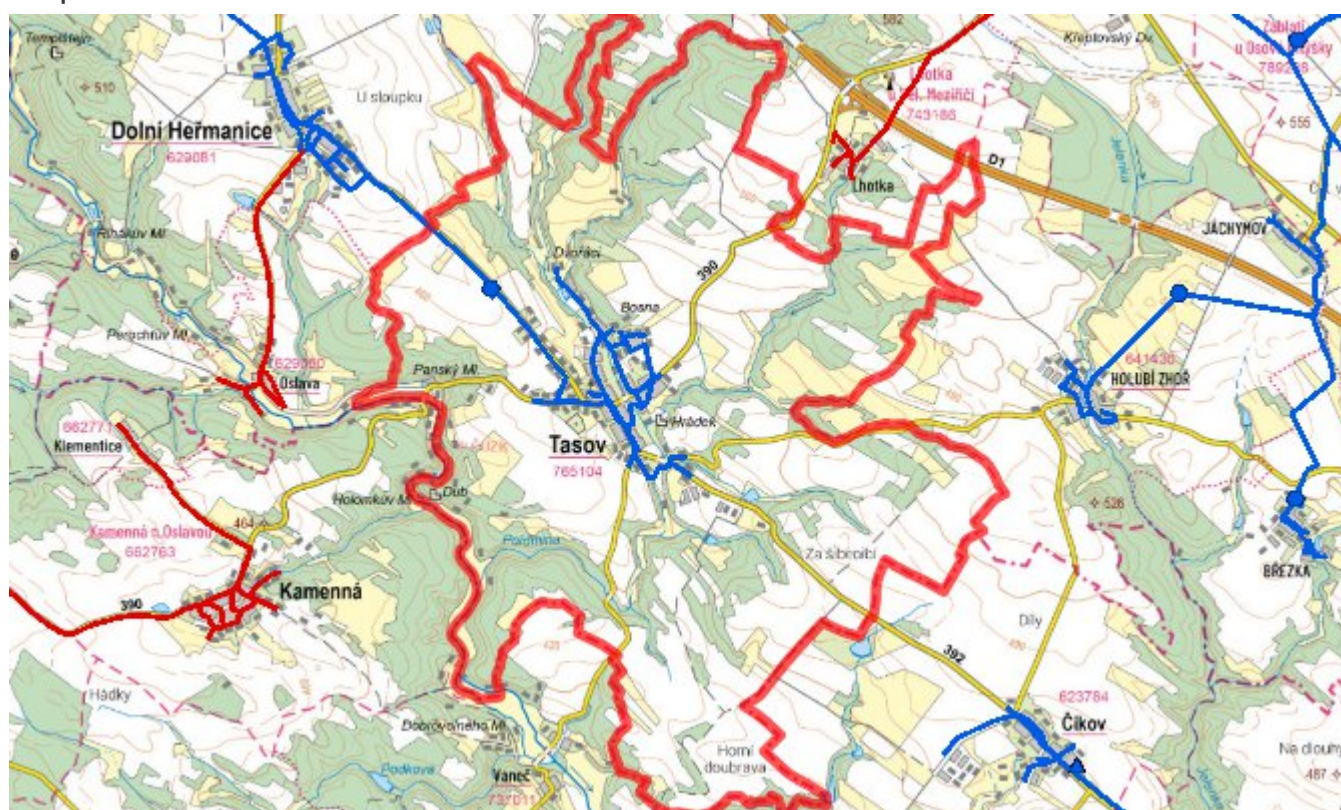
### Navrhované zdroje pitné vody

Pro obec Tasov se s novými vodními zdroji neuvažuje.

### Časový harmonogram

V oblasti zásobování pitnou vodou se pro obec Tasov realizace navrhovaných opatření předpokládá do r. 2030.

### Mapa



## D. KANALIZACE A ČOV

### D.1 Počet obyvatel připojených na ČOV

Název části obce	Počet připojených obyvatel						
	2002	2005	2010	2015	2020	2025	2030
Tasov	0	0	0	0	592	579	565
<b>Obec Tasov celkem</b>	<b>0</b>	<b>0</b>	<b>0</b>	<b>0</b>	<b>592</b>	<b>579</b>	<b>565</b>

## D.2 Kanalizace – popis stávajícího stavu

V obci 2018 byla v obci realizována výstavba nové kanalizace, odvádějící pouze splaškové vody, v celkové délce 9286,71 m včetně čerpací stanice a ukončené čistírnou odpadních vod.

V obci byla vybudována čistírna odpadních vod pro 750 EO.

V současnosti napojené obce (místní části): Tasov

Nově napojené obce (místní části): nejsou

Návrhový svaz z obcí (místních částí): není

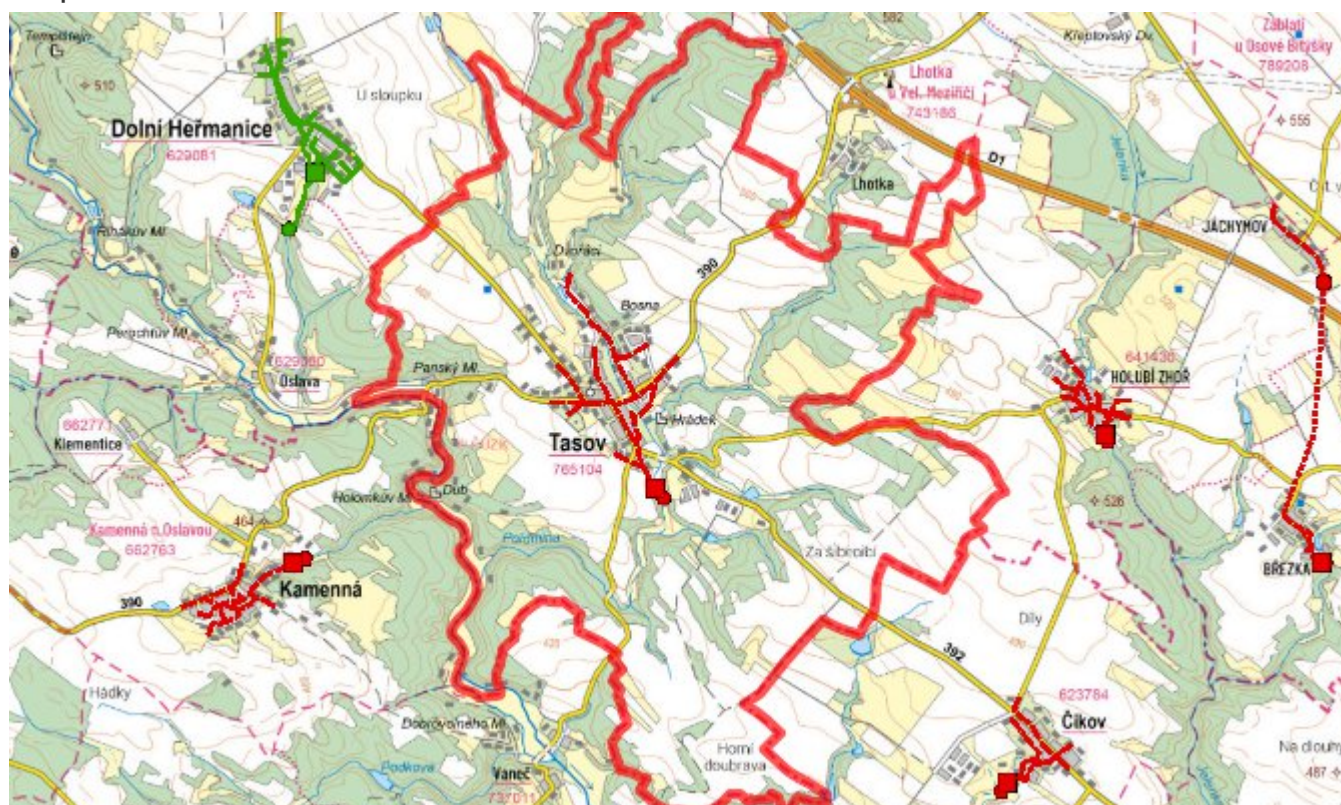
## D.3 Kanalizace – popis návrhového stavu

Předpokládá se dostavba kanalizace v lokalitách, kde není dosud vybudována.

### Časový harmonogram

V oblasti odkanalizování a čištění odpadních vod se pro obec Tasov realizace navrhovaných opatření předpokládá do r. 2030.

### Mapa



## E. EKONOMICKÁ ČÁST

Součástí PRVKUK není řešení problematiky imisních limitů ukazatelů přípustného znečištění povrchových vod dle přílohy 3 Nařízení vlády 61/2003 Sb. V nákladech na čistírny odpadních vod není počítáno s investicí do technologií, které zabezpečí splnění těchto limitů. Imisními limity se zabývají jednotlivé Plány povodí.

Předpokládané investiční náklady v letech 2015 - 2030 [tis. Kč]

Název části obce	Typ investice		
	Vodovody	Kanalizace	Celkem
Tasov	324,0	33 000,0	33 324,0
<b>Obec Tasov celkem</b>	<b>324,0</b>	<b>33 000,0</b>	<b>33 324,0</b>

## AKTUALIZACE

Datum projednání	Číslo projednání	Typ projednání	Popis
1. 1. 2022	2022	administrativní opatření	Oprava evidenčních údajů podle skutečnosti.
7. 11. 2018	79/2018	administrativní opatření	Tasov - ČOV pro 750 EO - mechanicko-biologická, se systémem střídavé nitrifikace a denitrifikace, s aerobní stabilizací přebytečného kalu
22. 6. 2018	80/2018	administrativní opatření	Tasov - splašková kanalizace v celkové délce 9286,71 m vč. ČS
15. 12. 2015	0646/07/2015/ZK	usnesení zastupitelstva	Schválení komplexní aktualizace PRVKUK v roce 2015. Došlo ke sjednocení karet na úroveň obce.