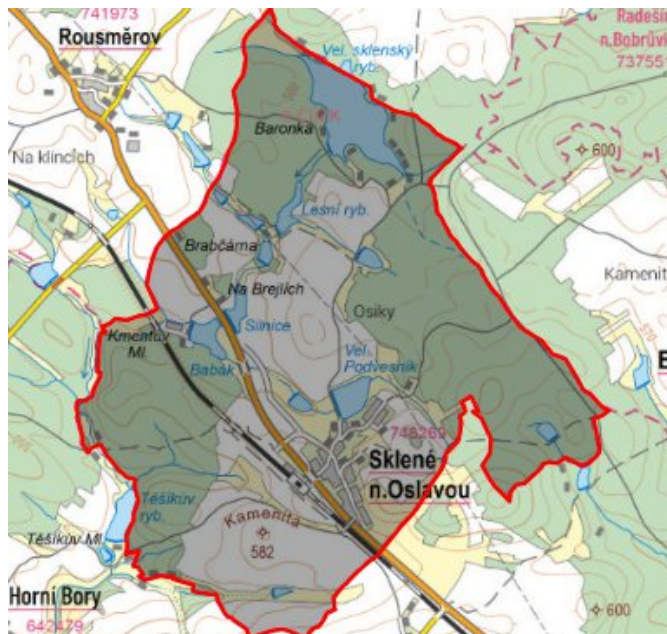


# Sklené nad Oslavou - CZ063.3714.6114.664 - stav 30. 4. 2018

## A. OBEC

Sklené nad Oslavou

<b>Číslo obce PRVKUK</b>	664
<b>Kód obce PRVKUK</b>	CZ063.3714.6114.664
<b>Kód obce</b>	596744
<b>Číslo ORP (ČSÚ) Název ORP</b>	1694 (6114) Velké Meziříčí
<b>Číslo POU Název POU</b>	3409 Velké Meziříčí



## Členění obce

<b>Úplný kód části obce PRVKUK</b>	<b>Název části obce</b>	<b>Kód části obce PRVKUK</b>	<b>Kód části obce RÚIAN</b>
CZ063.3714.6114.0664.01	Sklené nad Oslavou	14826	148261

## B. CHARAKTERISTIKA OBCE

### B.1 Základní informace o obci

Obec Sklené nad Oslavou se nachází jižně od města Nové Město na Moravě, ve vzdálenosti cca 14 km. Rozsah zástavby je v rozmezí 554 - 580 m n.m.

Obec se nachází v povodí VN Mostiště.

## B.2 Demografický vývoj (prognóza)

Název části obce	Bydlící obyvatelé	Počet bydlících obyvatel						
		2002	2005	2010	2015	2020	2025	2030
<b>Sklené nad Oslavou</b>	trvale bydlící	231	231	230	223	216	209	202
	přechodně bydlící	30	30	30	30	30	30	30
	<b>celkem</b>	<b>261</b>	<b>261</b>	<b>260</b>	<b>253</b>	<b>246</b>	<b>239</b>	<b>232</b>
<b>Obec Sklené nad Oslavou celkem</b>	trvale bydlící	231	231	230	223	216	209	202
	přechodně bydlící	30	30	30	30	30	30	30
	<b>celkem</b>	<b>261</b>	<b>261</b>	<b>260</b>	<b>253</b>	<b>246</b>	<b>239</b>	<b>232</b>

## B.3 Vývoj počtu obyvatel v obci (ČSÚ)

Obec	2009	2010	2011	2012	2013	2014	2015	2016	2017	2018	2019	2020	2021	2022	2023	2024	2025
Sklené nad Oslavou	237	234	234	237	235	239	233	230	233	232	234	234	231	231	231	-	-

## C. VODOVODY

### C.1 Počet obyvatel připojených na vodovod

Název části obce	Počet připojených obyvatel						
	2002	2005	2010	2015	2020	2025	2030
<b>Sklené nad Oslavou</b>	-	-	-	-	216	209	202
<b>Obec Sklené nad Oslavou celkem</b>	-	-	-	-	<b>216</b>	<b>209</b>	<b>202</b>

### C.2 Vodovody – popis stávajícího stavu

V roce 2018 byla realizována výstavba veřejného vodovodu v obci v celkové délce 3307,8 m včetně přívodního řádu od vodních zdrojů do nového VDJ 2 x 25 m<sup>3</sup>. Zdrojem vody pro veřejný vodovod jsou vrty HV1 hloubky 55 m a vrt HV2 hloubky 55 m.

## C.3 Vodovody – popis návrhového stavu

Předpokládá se dostavba vodovodních řadů v lokalitách, kde nejsou dosud vybudovány.

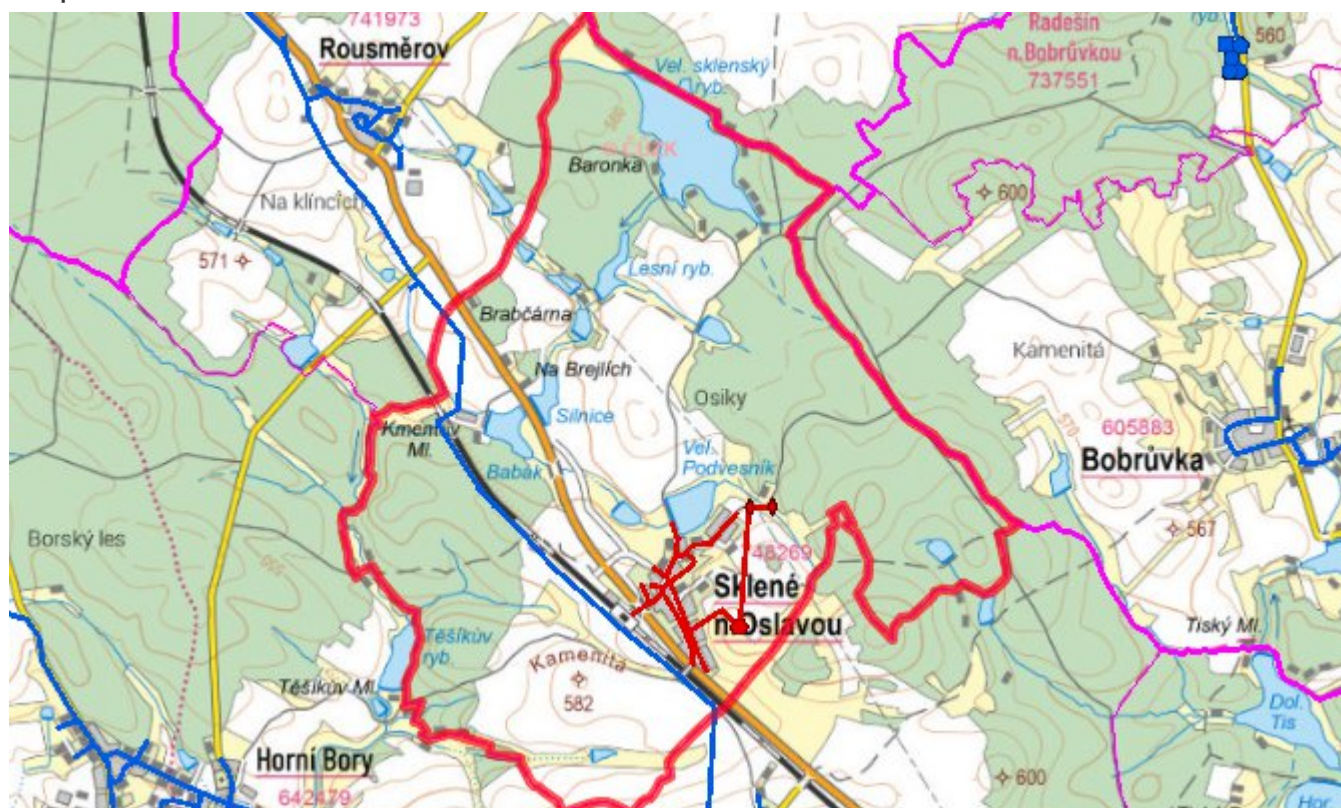
### Navrhované zdroje pitné vody

Pro obec Sklené nad Oslavou se uvažuje s vlastními vodními zdroji v k.ú. Sklené nad Oslavou.

### Časový harmonogram

V oblasti zásobování pitnou vodou se pro obec Sklené nad Oslavou realizace navrhovaných opatření předpokládá do r. 2030.

### Mapa



## D. KANALIZACE A ČOV

### D.1 Počet obyvatel připojených na ČOV

Název části obce	Počet připojených obyvatel						
	2002	2005	2010	2015	2020	2025	2030
Sklené nad Oslavou	-	-	-	-	216	209	202
<b>Obec Sklené nad Oslavou celkem</b>	<b>-</b>	<b>-</b>	<b>-</b>	<b>-</b>	<b>216</b>	<b>209</b>	<b>202</b>



## D.2 Kanalizace – popis stávajícího stavu

V roce 2018 byla realizována výstavba nové kanalizace, odvádějící pouze splaškové vody v celkové délce 3308 m, která byla ukončena čistírnou odpadních vod.

V obci byla vybudována čistírna odpadních vod pro 253 EO.

V současnosti napojené obce (místní části): Sklené nad Oslavou

Nově napojené obce (místní části): nejsou

Návrhový svaz z obcí (místních částí): není

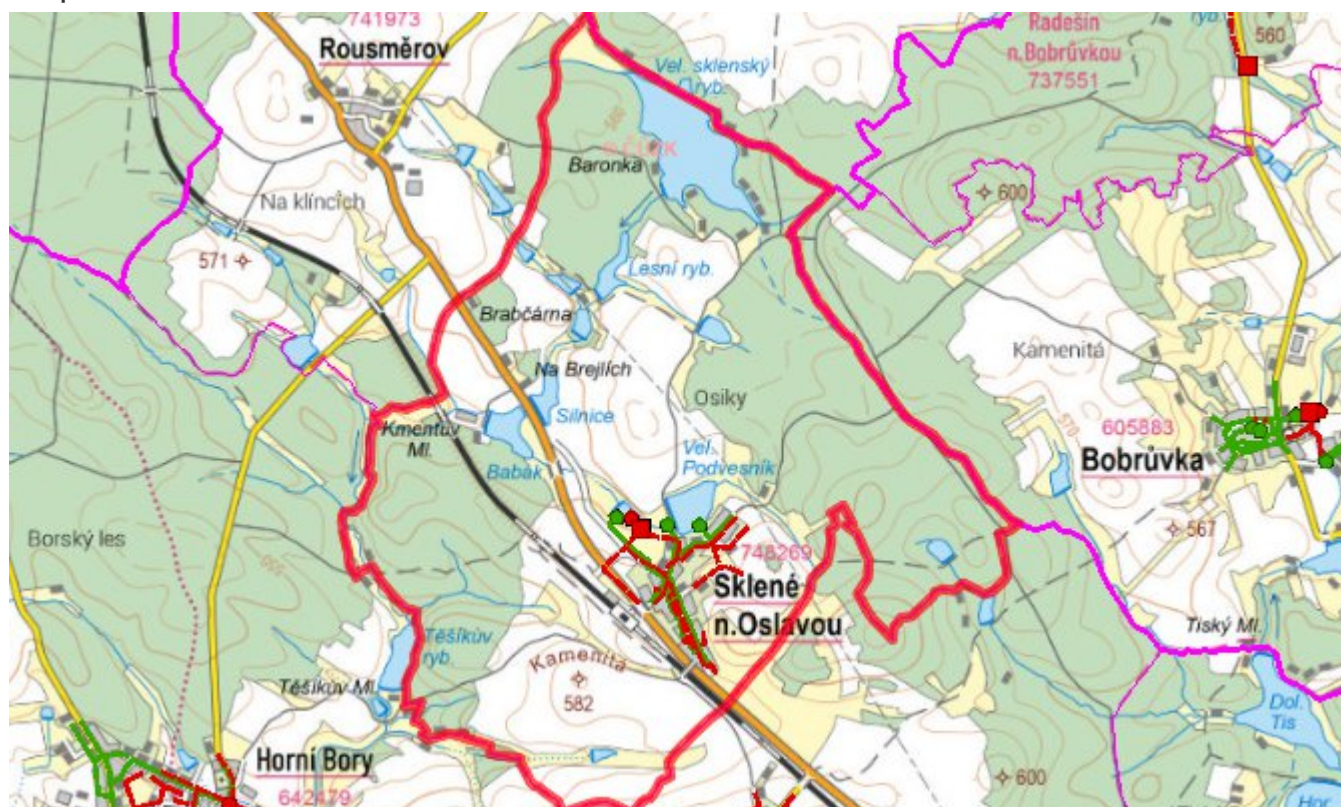
## D.3 Kanalizace – popis návrhového stavu

Předpokládá se dostavba kanalizace v lokalitách, kde není dosud vybudována.

### Časový harmonogram

V oblasti odkanalizování a čištění odpadních vod se pro obec Sklené nad Oslavou realizace navrhovaných opatření předpokládá do r. 2030.

### Mapa



## E. EKONOMICKÁ ČÁST

Součástí PRVKUK není řešení problematiky imisních limitů ukazatelů přípustného znečištění povrchových vod dle přílohy 3 Nařízení vlády 61/2003 Sb. V nákladech na čistírny odpadních vod není počítáno s investicí do technologií, které zabezpečí splnění těchto limitů. Imisními limity se zabývají jednotlivé Plány povodí.

Předpokládané investiční náklady v letech 2015 - 2030 [tis. Kč]

Název části obce	Typ investice		
	Vodovody	Kanalizace	Celkem
Sklené nad Oslavou	5 000,0	18 000,0	23 000,0
<b>Obec Sklené nad Oslavou celkem</b>	<b>5 000,0</b>	<b>18 000,0</b>	<b>23 000,0</b>

## AKTUALIZACE

Datum projednání	Číslo projednání	Typ projednání	Popis
30. 4. 2018	78/2018	administrativní opatření	Sklené nad Oslavou - Sklené nad Oslavou, vrty HV1 hl. 55 m na p.č. KN 969 a HV2 hl. 55 m na p.č. KN 961, vodovod v celkové délce 3307,8 m a VDJ 2x 25 m <sup>3</sup> , splašková kanalizace v celkové délce 3360,25 m, čerpací stanice a ČOV 253 EO
15. 12. 2015	0646/07/2015/ZK	usnesení zastupitelstva	Schválení komplexní aktualizace PRVKUK v roce 2015. Došlo ke sjednocení karet na úroveň obce.