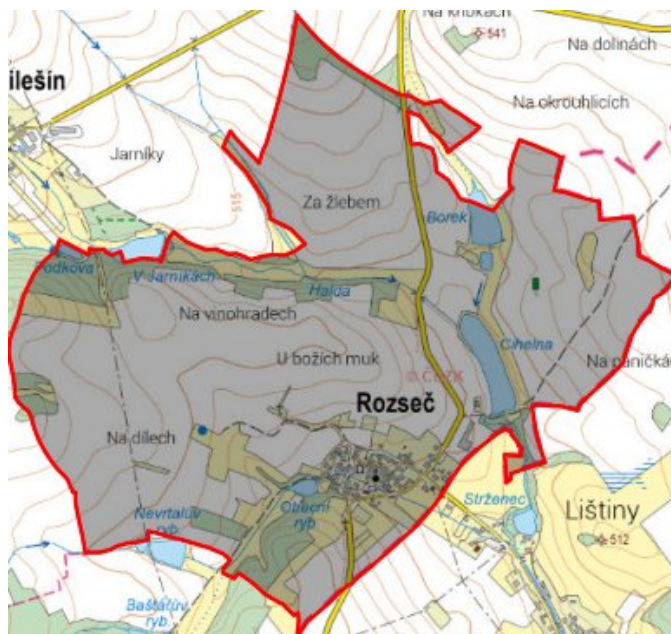


# Rozseč - CZ063.3714.6114.661 - stav 15. 12. 2015

## A. OBEC

Rozseč

<b>Číslo obce PRVKUK</b>	661
<b>Kód obce PRVKUK</b>	CZ063.3714.6114.661
<b>Kód obce</b>	596639
<b>Číslo ORP (ČSÚ) Název ORP</b>	1694 (6114) Velké Meziříčí
<b>Číslo POU Název POU</b>	3395 Velká Bíteš



Členění obce

<b>Úplný kód části obce PRVKUK</b>	<b>Název části obce</b>	<b>Kód části obce PRVKUK</b>	<b>Kód části obce RÚIAN</b>
CZ063.3714.6114.0661.01	Rozseč	14230	142301

## B. CHARAKTERISTIKA OBCE

### B.1 Základní informace o obci

Obec Rozseč se nachází východně od města Velké Meziříčí, ve vzdálenosti cca 16 km. Rozsah zástavby je v rozmezí 495 - 505 m.n.m.

## B.2 Demografický vývoj (prognóza)

Název části obce	Bydlící obyvatelé	Počet bydlících obyvatel						
		2002	2005	2010	2015	2020	2025	2030
Rozseč	trvale bydlící	114	114	114	99	93	88	82
	přechodně bydlící	10	10	10	10	10	10	10
	celkem	124	124	124	109	103	98	92
Obec Rozseč celkem	trvale bydlící	114	114	114	99	93	88	82
	přechodně bydlící	10	10	10	10	10	10	10
	<b>celkem</b>	<b>124</b>	<b>124</b>	<b>124</b>	<b>109</b>	<b>103</b>	<b>98</b>	<b>92</b>

## B.3 Vývoj počtu obyvatel v obci (ČSÚ)

Obec	2009	2010	2011	2012	2013	2014	2015	2016	2017	2018	2019	2020	2021	2022	2023	2024
Rozseč	109	102	104	99	97	96	98	93	93	93	90	90	88	88	88	-

## C. VODOVODY

### C.1 Počet obyvatel připojených na vodovod

Název části obce	Počet připojených obyvatel						
	2002	2005	2010	2015	2020	2025	2030
Rozseč	92	93	95	109	103	98	92
<b>Obec Rozseč celkem</b>	<b>92</b>	<b>93</b>	<b>95</b>	<b>109</b>	<b>103</b>	<b>98</b>	<b>92</b>

### C.2 Vodovody – popis stávajícího stavu

Obec Rozseč (495 - 505 m n.m) má vybudovaný vodovod. Původním zdrojem pitné vody byly 3 studny, odkud byla voda vedena gravitačně přímo do obce. Z důvodu nevyhovující kvality vody bylo v r. 2011 realizováno napojení na skupinový vodovod u obce Ondrušky.

### C.3 Vodovody – popis návrhového stavu

Vzhledem k technickému stavu části vodovodní sítě se předpokládá částečná obnova (rekonstrukce) vodovodní sítě včetně souvisejících objektů. Dále se navrhuje dostavba vodovodní sítě v lokalitách, kde dosud není vybudována.

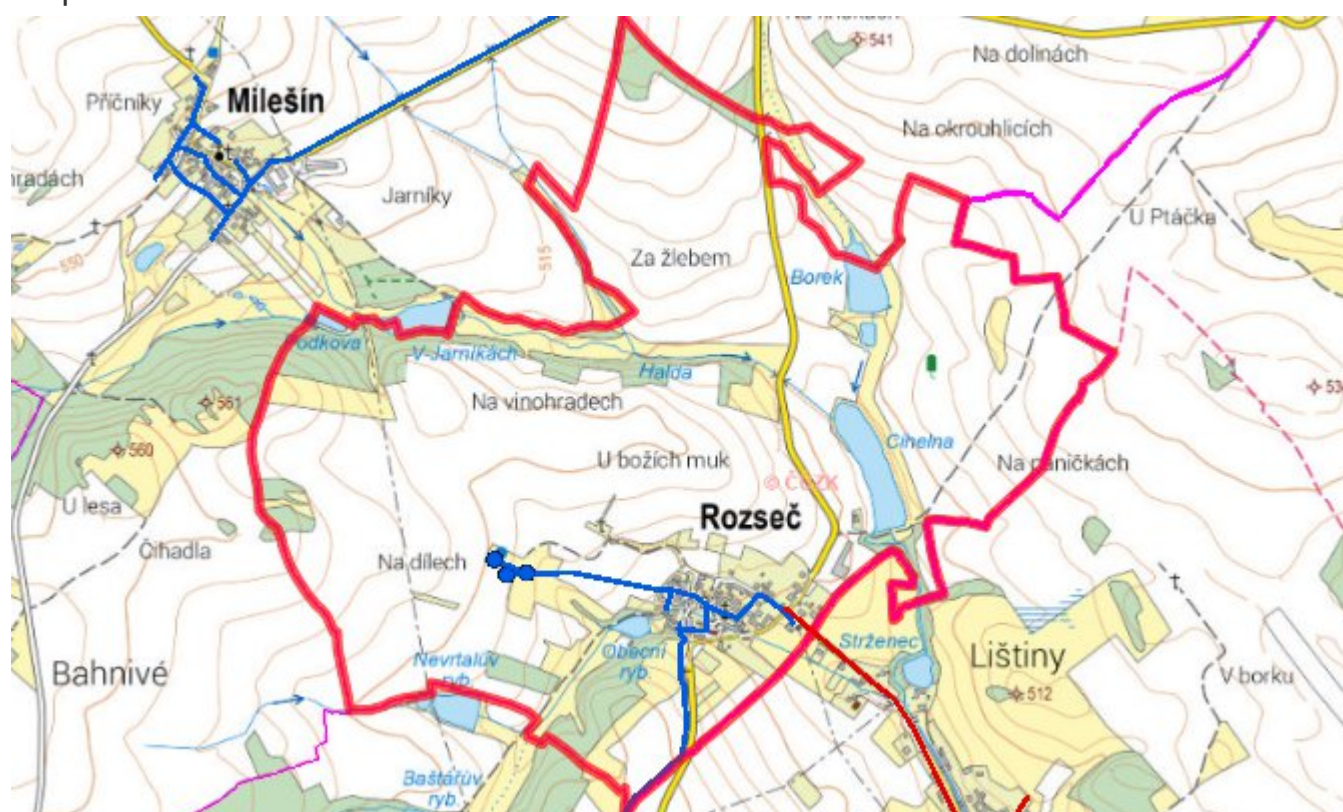
#### Navrhované zdroje pitné vody

Pro obec Rozseč se s novými vodními zdroji neuvažuje.

#### Časový harmonogram

V oblasti zásobování pitnou vodou se pro obec Rozseč realizace navrhovaných opatření předpokládá do r. 2030.

#### Mapa



## D. KANALIZACE A ČOV

### D.1 Počet obyvatel připojených na ČOV

Název části obce	Počet připojených obyvatel						
	2002	2005	2010	2015	2020	2025	2030
Rozseč	-	-	-	-	-	-	92
<b>Obec Rozseč celkem</b>	-	-	-	-	-	-	<b>92</b>

## D.2 Kanalizace – popis stávajícího stavu

V části obce byla v minulosti vybudována jednotná kanalizační síť, na kterou je napojeno přibližně 45 obyvatel. Při výstavbě kanalizace, jejíž celková délka činí cca 510 m, byly použity betonové trouby profilů DN 300 - 800. Stoky jsou zaústěny do potoka Haldy. Odpadní vody odtékají po předčištění v biologických septicích kanalizací přímo do toku nebo do bezodtokých jímek.

V obci není vybudována čistírna odpadních vod.

## D.3 Kanalizace – popis návrhového stavu

Současný technický stav této kanalizace je nevyhovující. Proto je uvažováno v obci s výstavbou nové kanalizace, odvádějící pouze splaškové vody. Stávající stoky budou plnit funkci dešťové kanalizace.

V obci bude vybudována čistírna odpadních vod.

V současnosti napojené obce (místní části): nejsou

Nově napojené obce (místní části): Rozseč, Borovník

Návrhový svoz z obcí (místních částí): není

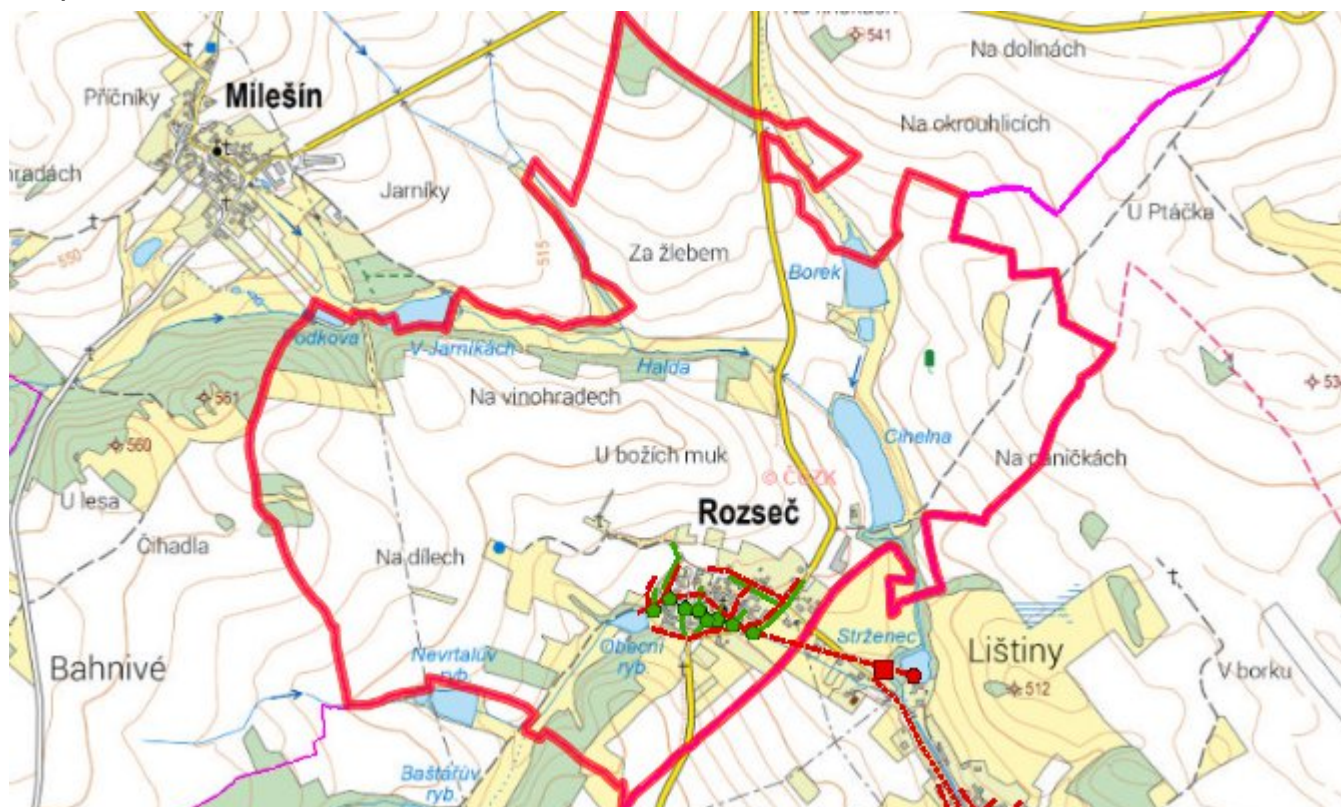
Pokud nebude zajištěna výstavba čistírny odpadních vod, budou vzhledem k nízkému počtu obyvatel odpadní vody z jednotlivých domácností zneškodňovány individuálním způsobem (např. domovní čistírny odpadních vod, jímky na vyvážení).

### **Časový harmonogram**

V oblasti odkanalizování a čištění odpadních vod se pro obec Rozseč realizace navrhovaných opatření nepředpokládá do r. 2030.



## Mapa



## E. EKONOMICKÁ ČÁST

Součástí PRVKUK není řešení problematiky imisních limitů ukazatelů přípustného znečištění povrchových vod dle přílohy 3 Nařízení vlády 61/2003 Sb. V nákladech na čistírny odpadních vod není počítáno s investicí do technologií, které zabezpečí splnění těchto limitů. Imisními limity se zabývají jednotlivé Plány povodí.

Předpokládané investiční náklady v letech 2015 - 2030 [tis. Kč]

Název části obce	Typ investice		
	Vodovody	Kanalizace	Celkem
Rozseč	1 550,0	9 000,0	10 550,0
<b>Obec Rozseč celkem</b>	<b>1 550,0</b>	<b>9 000,0</b>	<b>10 550,0</b>

## AKTUALIZACE

<b>Datum projednání</b>	<b>Číslo projednání</b>	<b>Typ projednání</b>	<b>Popis</b>
15. 12. 2015	0646/07/2015/ZK	usnesení zastupitelstva	Schválení komplexní aktualizace PRVKUK v roce 2015. Došlo ke sjednocení karet na úroveň obce.