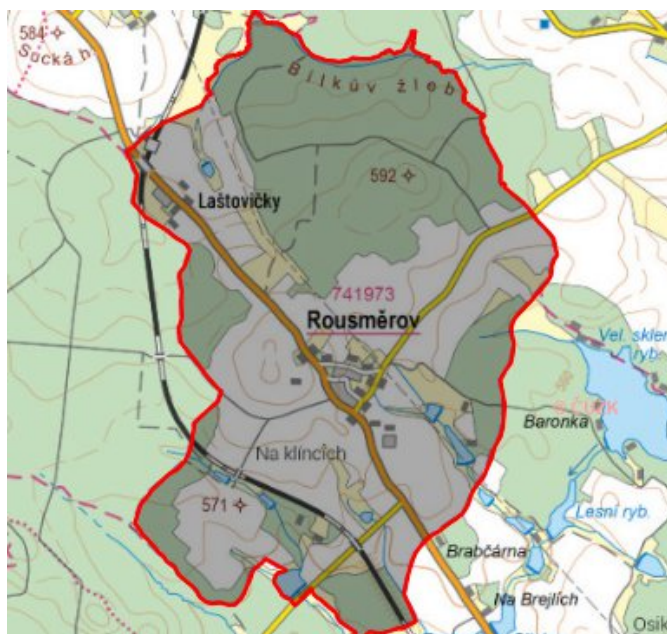


# Rousměrov - CZ063.3714.6114.660 - stav 15. 12. 2015

## A. OBEC

Rousměrov

|                                      |                               |
|--------------------------------------|-------------------------------|
| <b>Číslo obce PRVKUK</b>             | 660                           |
| <b>Kód obce PRVKUK</b>               | CZ063.3714.6114.660           |
| <b>Kód obce</b>                      | 596604                        |
| <b>Číslo ORP (ČSÚ)<br/>Název ORP</b> | 1694 (6114)<br>Velké Meziříčí |
| <b>Číslo POU<br/>Název POU</b>       | 3409<br>Velké Meziříčí        |



## Členění obce

| <b>Úplný kód části obce PRVKUK</b> | <b>Název části obce</b> | <b>Kód části obce PRVKUK</b> | <b>Kód části obce RÚIAN</b> |
|------------------------------------|-------------------------|------------------------------|-----------------------------|
| CZ063.3714.6114.0660.01            | Rousměrov               | 14197                        | 141976                      |
| CZ063.3714.6114.0660.02            | Laštovičky              | 14196                        | 141968                      |

## B. CHARAKTERISTIKA OBCE

### B.1 Základní informace o obci

Obec Rousměrov se nachází severně od města Velké Meziříčí, ve vzdálenosti cca 12 km. Obec se skládá ze dvou místních částí Laštoviček a Rousměrova. Rozsah zástavby je v rozmezí 565 - 591 m n.m.

Obec se nachází v povodí VN Mostiště.

## B.2 Demografický vývoj (prognóza)

| Název části obce      | Bydlící obyvatelé | Počet bydlících obyvatel |            |            |            |            |            |            |
|-----------------------|-------------------|--------------------------|------------|------------|------------|------------|------------|------------|
|                       |                   | 2002                     | 2005       | 2010       | 2015       | 2020       | 2025       | 2030       |
| Laštovičky            | trvale bydlící    | 39                       | 39         | 39         | 40         | 41         | 41         | 41         |
|                       | přechodně bydlící | 3                        | 3          | 3          | 3          | 3          | 3          | 3          |
|                       | celkem            | 42                       | 42         | 42         | 43         | 44         | 44         | 44         |
| Rousměrov             | trvale bydlící    | 75                       | 75         | 75         | 80         | 75         | 70         | 64         |
|                       | přechodně bydlící | 10                       | 10         | 10         | 10         | 10         | 10         | 10         |
|                       | celkem            | 85                       | 85         | 85         | 90         | 85         | 80         | 74         |
| Obec Rousměrov celkem | trvale bydlící    | 114                      | 114        | 114        | 120        | 116        | 111        | 105        |
|                       | přechodně bydlící | 13                       | 13         | 13         | 13         | 13         | 13         | 13         |
|                       | <b>celkem</b>     | <b>127</b>               | <b>127</b> | <b>127</b> | <b>133</b> | <b>129</b> | <b>124</b> | <b>118</b> |

## B.3 Vývoj počtu obyvatel v obci (ČSÚ)

| Obec      | 2009 | 2010 | 2011 | 2012 | 2013 | 2014 | 2015 | 2016 | 2017 | 2018 | 2019 | 2020 | 2021 | 2022 | 2023 | 2024 | 2025 |
|-----------|------|------|------|------|------|------|------|------|------|------|------|------|------|------|------|------|------|
| Rousměrov | 119  | 132  | 129  | 131  | 129  | 131  | 122  | 117  | 116  | 110  | 108  | 108  | 108  | 108  | 108  | -    | -    |

## C. VODOVODY

### C.1 Počet obyvatel připojených na vodovod

| Název části obce             | Počet připojených obyvatel |           |           |            |            |            |            |
|------------------------------|----------------------------|-----------|-----------|------------|------------|------------|------------|
|                              | 2002                       | 2005      | 2010      | 2015       | 2020       | 2025       | 2030       |
| Laštovičky                   | 33                         | 33        | 33        | 40         | 41         | 41         | 41         |
| Rousměrov                    | 66                         | 66        | 66        | 80         | 75         | 70         | 64         |
| <b>Obec Rousměrov celkem</b> | <b>99</b>                  | <b>99</b> | <b>99</b> | <b>120</b> | <b>116</b> | <b>111</b> | <b>105</b> |

## C.2 Vodovody – popis stávajícího stavu

### **Místní (městská) část Laštovičky**

Místní část Laštovičky má vybudovaný veřejný vodovod. Laštovičky jsou napojeny na přivaděč Mostiště – Žďár přímo přes armaturní šachtu.

### **Místní (městská) část Rousměrov**

Místní část Rousměrov má vybudovaný veřejný vodovod. Zdrojem vody je ÚV Mostiště. Obec je připojena na přivaděč Mostiště - Žďár přes redukční šachtu.

## C.3 Vodovody – popis návrhového stavu

### **Místní (městská) část Laštovičky**

Vzhledem k technickému stavu části vodovodní sítě se předpokládá částečná obnova (rekonstrukce) vodovodní sítě včetně souvisejících objektů. Dále se navrhuje dostavba vodovodní sítě v lokalitách, kde dosud není vybudována.

### **Místní (městská) část Rousměrov**

Vzhledem k technickému stavu části vodovodní sítě se předpokládá částečná obnova (rekonstrukce) vodovodní sítě včetně souvisejících objektů. Dále se navrhuje dostavba vodovodní sítě v lokalitách, kde dosud není vybudována.

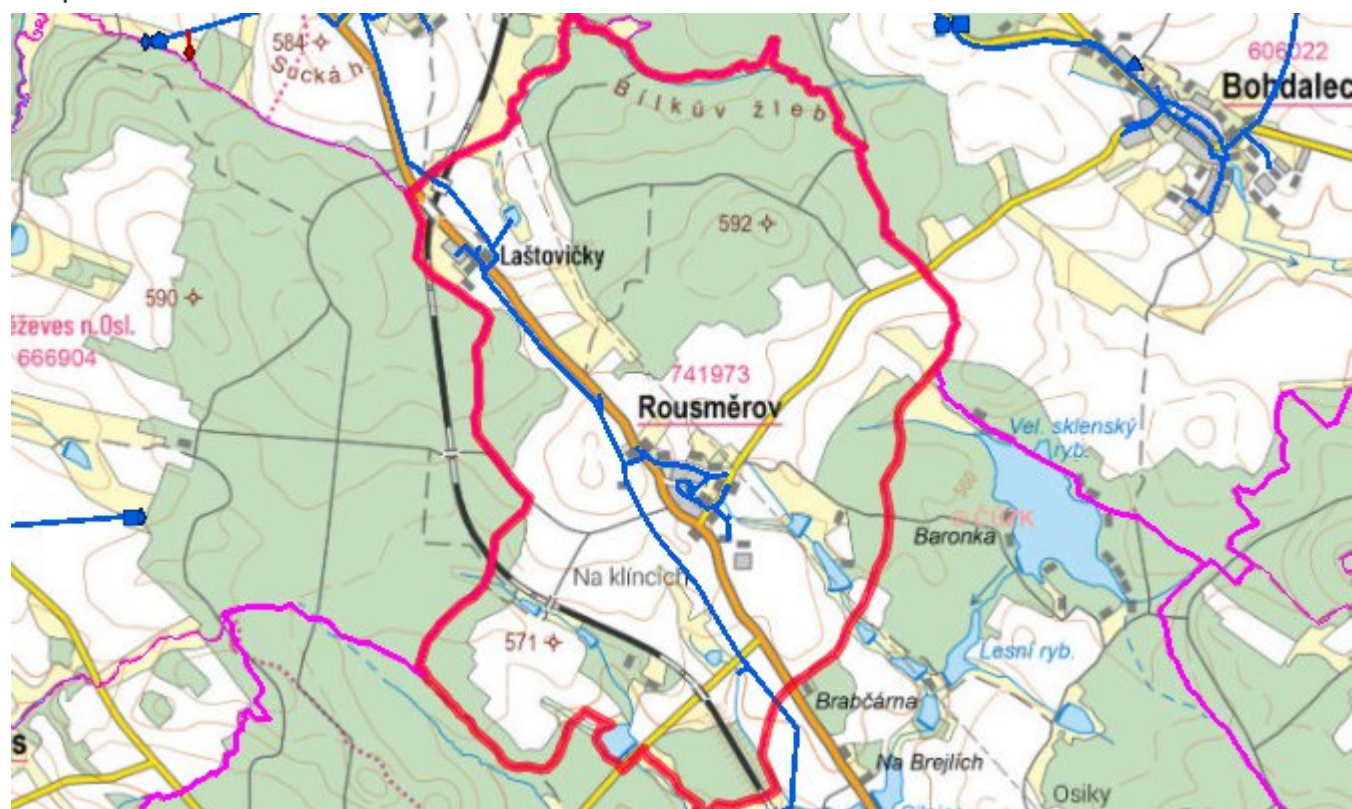
### **Navrhované zdroje pitné vody**

S novými vodními zdroji se neuvažuje.

### **Časový harmonogram**

V oblasti zásobování pitnou vodou se pro obec Rousměrov realizace navrhovaných opatření předpokládá do r. 2030.

## Mapa



## D. KANALIZACE A ČOV

### D.1 Počet obyvatel připojených na ČOV

| Název části obce      | Počet připojených obyvatel |      |      |      |      |      |      |
|-----------------------|----------------------------|------|------|------|------|------|------|
|                       | 2002                       | 2005 | 2010 | 2015 | 2020 | 2025 | 2030 |
| Laštovičky            | -                          | -    | -    | -    | -    | -    | -    |
| Rousměrov             | -                          | -    | -    | -    | -    | -    | -    |
| Obec Rousměrov celkem | -                          | -    | -    | -    | -    | -    | -    |

## D.2 Kanalizace – popis stávajícího stavu

### **Místní (městská) část Laštovičky**

Místní část nemá v současnosti vybudovanou veřejnou kanalizační síť. Odpadní vody odtékají bez jakéhokoliv předčištění nebo po předčištění v biologických septicích přímo do vodního toku a dále do Babačky. U části rodinných domků jsou odpadní vody zachycovány do bezodtokých jímek.

V obci není vybudována čistírna odpadních vod.

### **Místní (městská) část Rousměrov**

Místní část nemá v současnosti vybudovanou veřejnou kanalizační síť. Odpadní vody odtékají bez jakéhokoliv předčištění nebo po předčištění v biologických septicích do místního vodního toku a dále do Babačky. U části rodinných domků jsou odpadní vody zachycovány do bezodtokých jímek.

V obci není vybudována čistírna odpadních vod.

## D.3 Kanalizace – popis návrhového stavu

### **Místní (městská) část Laštovičky**

Vzhledem k nízkému počtu obyvatel budou odpadní vody z jednotlivých domácností zneškodňovány individuálním způsobem (např. domovní čistírny odpadních vod, jímky na vyvážení).

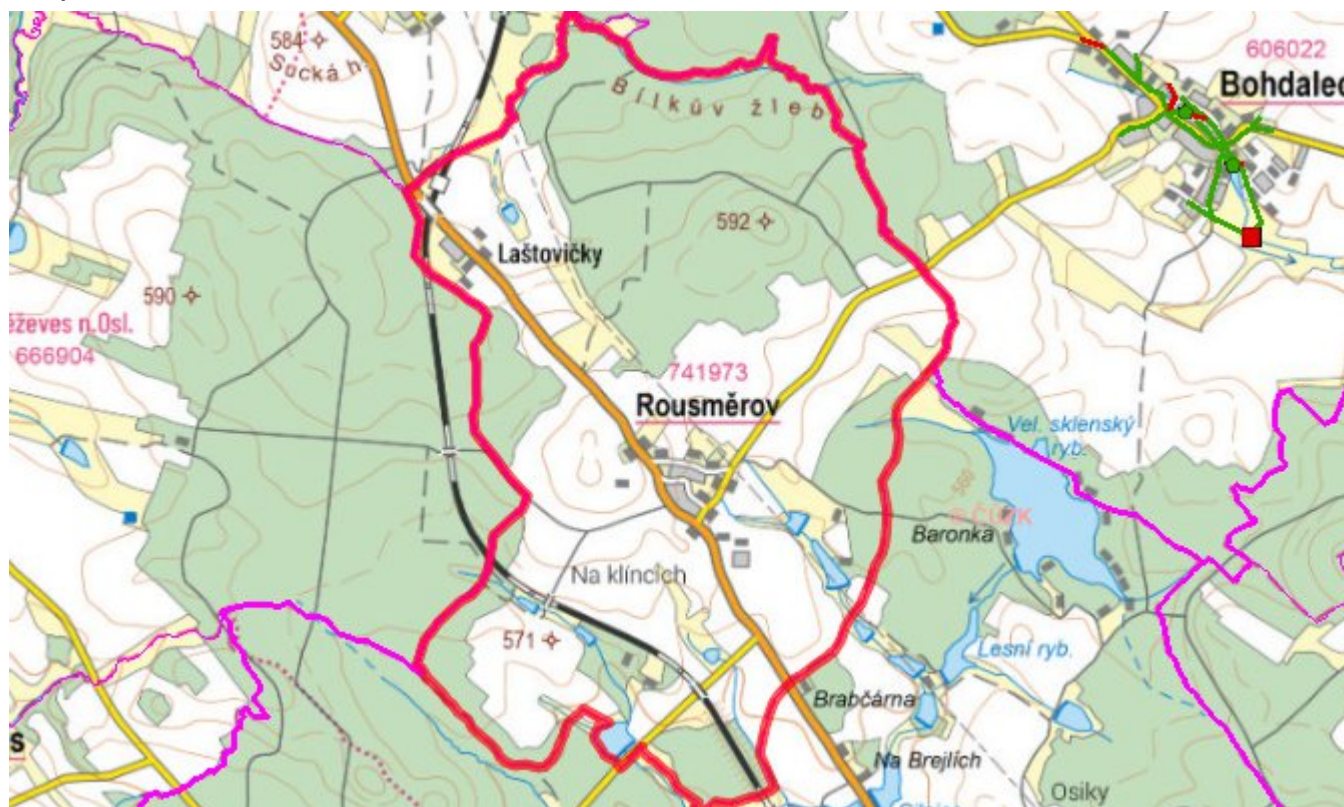
### **Místní (městská) část Rousměrov**

Vzhledem k nízkému počtu obyvatel budou odpadní vody z jednotlivých domácností zneškodňovány individuálním způsobem (např. domovní čistírny odpadních vod, jímky na vyvážení).

### **Časový harmonogram**

V oblasti odkanalizování a čištění odpadních vod pro obec Rousměrov není navrženo k realizaci žádné opatření.

## Mapa



## E. EKONOMICKÁ ČÁST

Součástí PRVKUK není řešení problematiky imisních limitů ukazatelů přípustného znečištění povrchových vod dle přílohy 3 Nařízení vlády 61/2003 Sb. V nákladech na čistírny odpadních vod není počítáno s investicí do technologií, které zabezpečí splnění těchto limitů. Imisními limity se zabývají jednotlivé Plány povodí.

Předpokládané investiční náklady v letech 2015 - 2030 [tis. Kč]

| Název části obce             | Typ investice |            |              |
|------------------------------|---------------|------------|--------------|
|                              | Vodovody      | Kanalizace | Celkem       |
| Laštovičky                   | 200,0         | -          | 200,0        |
| Rousměrov                    | 300,0         | -          | 300,0        |
| <b>Obec Rousměrov celkem</b> | <b>500,0</b>  | -          | <b>500,0</b> |

## AKTUALIZACE

| <b>Datum<br/>projednání</b> | <b>Číslo projednání</b> | <b>Typ projednání</b>      | <b>Popis</b>   |
|-----------------------------|-------------------------|----------------------------|--|
| 15. 12. 2015                | 0646/07/2015/ZK         | usnesení<br>zastupitelstva | Schválení komplexní<br>aktualizace PRVKUK v roce<br>2015. Došlo ke sjednocení<br>karet na úroveň obce. |