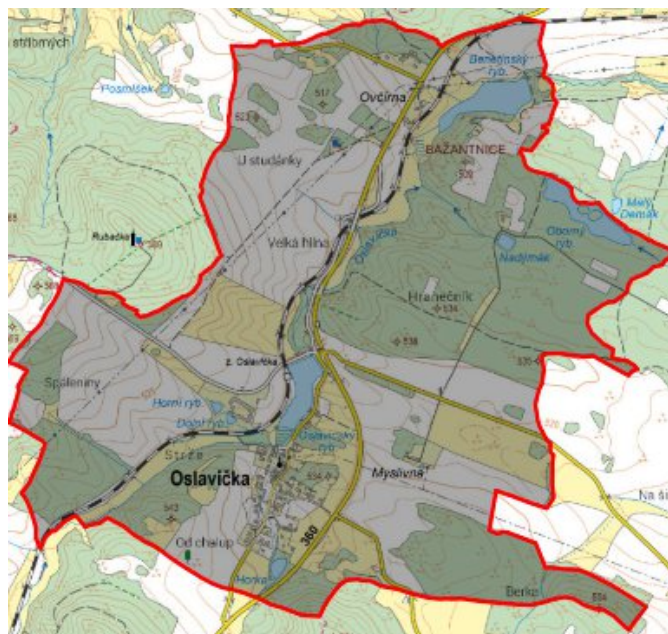


# Oslavička - CZ063.3714.6114.650 - stav 7. 2. 2017

## A. OBEC

Oslavička

<b>Číslo obce PRVKUK</b>	650
<b>Kód obce PRVKUK</b>	CZ063.3714.6114.650
<b>Kód obce</b>	511412
<b>Číslo ORP (ČSÚ) Název ORP</b>	1694 (6114) Velké Meziříčí
<b>Číslo POU Název POU</b>	3409 Velké Meziříčí



## Členění obce

<b>Úplný kód části obce PRVKUK</b>	<b>Název části obce</b>	<b>Kód části obce PRVKUK</b>	<b>Kód části obce RÚIAN</b>
CZ063.3714.6114.0650.01	Oslavička	10801	108014

## B. CHARAKTERISTIKA OBCE

### B.1 Základní informace o obci

Obec Oslavička leží jihozápadně od města Velké Meziříčí, ve vzdálenosti cca 6 km.

## B.2 Demografický vývoj (prognóza)

Název části obce	Bydlící obyvatelé	Počet bydlících obyvatel						
		2002	2005	2010	2015	2020	2025	2030
Oslavička	trvale bydlící	94	94	94	99	98	97	95
	přechodně bydlící	28	28	28	28	28	28	28
	celkem	122	122	122	127	126	125	123
Obec Oslavička celkem	trvale bydlící	94	94	94	99	98	97	95
	přechodně bydlící	28	28	28	28	28	28	28
	<b>celkem</b>	<b>122</b>	<b>122</b>	<b>122</b>	<b>127</b>	<b>126</b>	<b>125</b>	<b>123</b>

## B.3 Vývoj počtu obyvatel v obci (ČSÚ)

Obec	2009	2010	2011	2012	2013	2014	2015	2016	2017	2018	2019	2020	2021	2022	2023	2024	2025
Oslavička	97	100	107	102	107	110	110	113	118	122	119	119	127	127	127	-	-

## C. VODOVODY

### C.1 Počet obyvatel připojených na vodovod

Název části obce	Počet připojených obyvatel						
	2002	2005	2010	2015	2020	2025	2030
Oslavička	94	94	94	99	98	97	95
<b>Obec Oslavička celkem</b>	<b>94</b>	<b>94</b>	<b>94</b>	<b>99</b>	<b>98</b>	<b>97</b>	<b>95</b>

### C.2 Vodovody – popis stávajícího stavu

Obec Oslavička má vybudovaný veřejný vodovod, napojený přívodním řadem přes redukční ventil na severní větev OV Třebíč. Tlakové pásmo je určeno VDJ Baliny 800 m3 (587,0 / 582,0 m.n.m.). V roce 2009 byla realizována stavba vodovodního řadu v celkové délce cca 257 m pro lokalitu rodinných domů "Od Chalup".

## C.3 Vodovody – popis návrhového stavu

Vzhledem k technickému stavu části vodovodní sítě se předpokládá částečná obnova (rekonstrukce) vodovodní sítě včetně souvisejících objektů. Dále se navrhuje dostavba vodovodní sítě v lokalitách, kde dosud není vybudována.

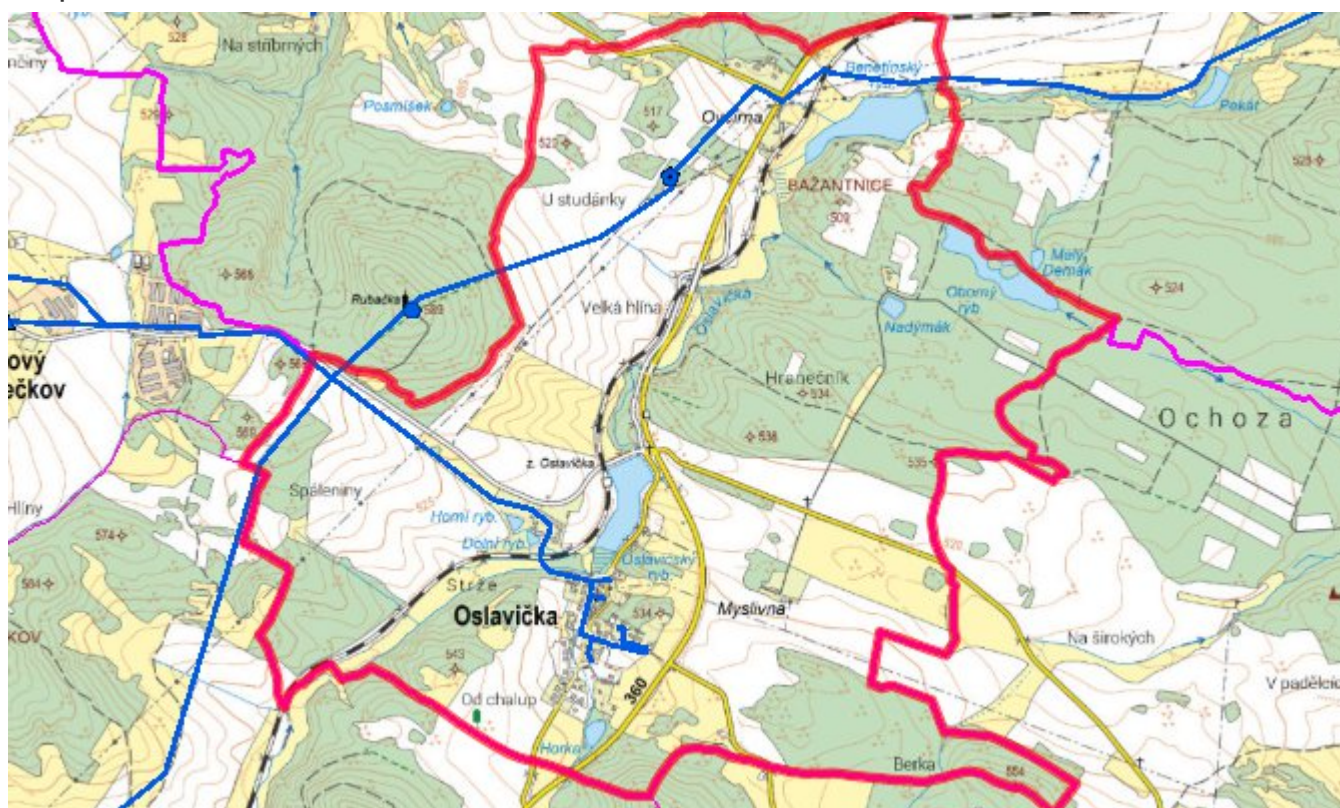
### Navrhované zdroje pitné vody

Pro obec Oslavička se s novými vodními zdroji neuvažuje.

### Časový harmonogram

V oblasti zásobování pitnou vodou se pro obec Oslavička realizace navrhovaných opatření nepředpokládá do r. 2030.

### Mapa



## D. KANALIZACE A ČOV

### D.1 Počet obyvatel připojených na ČOV

Název části obce	Počet připojených obyvatel						
	2002	2005	2010	2015	2020	2025	2030
Oslavička	-	-	-	-	-	-	-
Obec Oslavička celkem	-	-	-	-	-	-	-

## D.2 Kanalizace – popis stávajícího stavu

Obec nemá v současnosti vybudovanou veřejnou kanalizační síť. Odpadní vody jsou individuálně zachycovány v jímkách, nebo septicích.

V roce 2009 byla realizována stavba splaškové kanalizace v celkové délce 185 m pro lokalitu rodinných domů "Od Chalup", která je napojena na lokální čistírnu odpadních vod.

## D.3 Kanalizace – popis návrhového stavu

Navrhuje se vybudování splaškové kanalizace, která bude ukončena novou obecní ČOV pro 100 EO.

Odpadní vody z jednotlivých domácností osady Ovčírna budou zneškodňovány individuálním způsobem (např. domovní ČOV, jímky na vyvážení).

V obci bude vybudována nová ČOV.

V současnosti napojené obce (místní části): nejsou

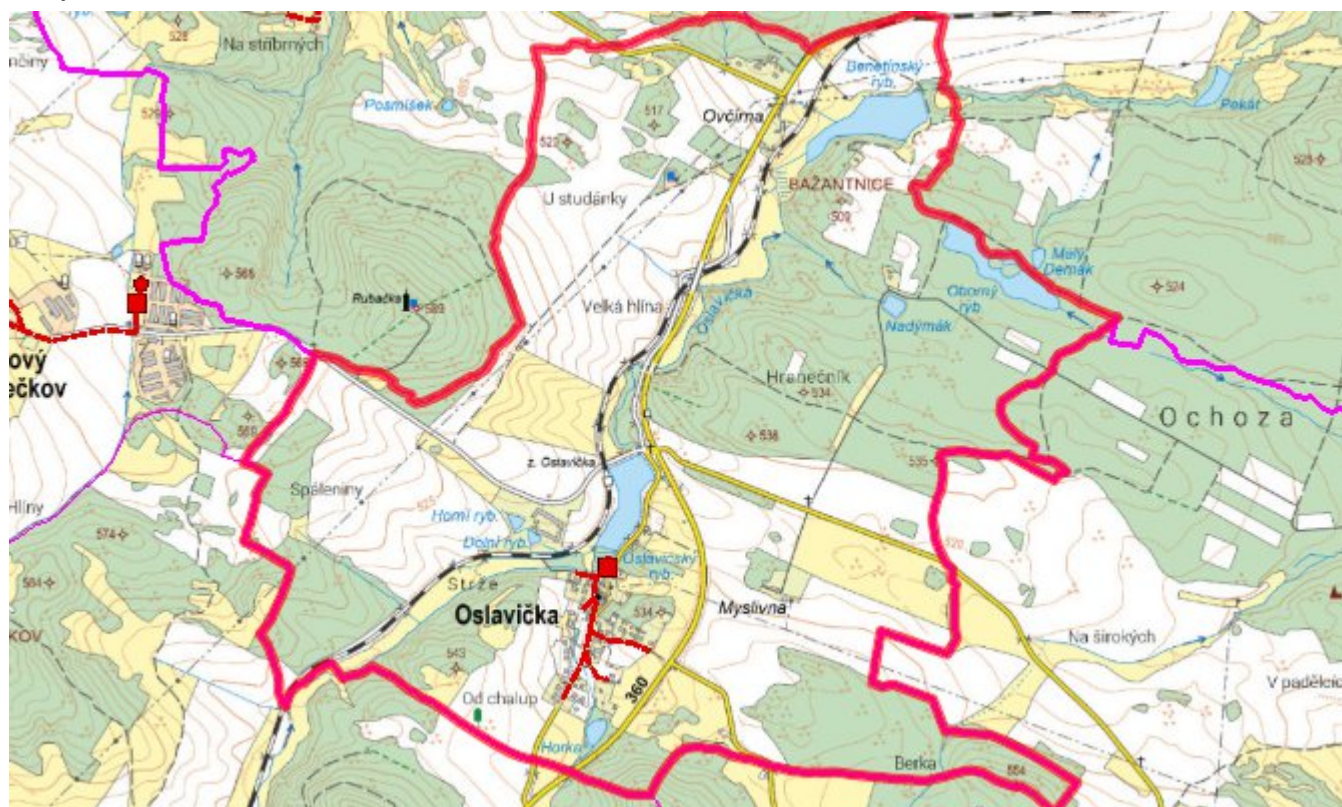
Nově napojené obce (místní části): Oslavička

Návrhový svoz z obcí (místních částí): není

## Časový harmonogram

V oblasti odkanalizování a čištění odpadních vod se pro obec Oslavička realizace navrhovaných opatření předpokládá do r. 2030.

## Mapa



## E. EKONOMICKÁ ČÁST

Součástí PRVKUK není řešení problematiky imisních limitů ukazatelů přípustného znečištění povrchových vod dle přílohy 3 Nařízení vlády 61/2003 Sb. V nákladech na čistírny odpadních vod není počítáno s investicí do technologií, které zabezpečí splnění těchto limitů. Imisními limity se zabývají jednotlivé Plány povodí.

Předpokládané investiční náklady v letech 2015 - 2030 [tis. Kč]

Název části obce	Typ investice		
	Vodovody	Kanalizace	Celkem
Oslavička	-	7 992,0	7 992,0
<b>Obec Oslavička celkem</b>	-	<b>7 992,0</b>	<b>7 992,0</b>

## AKTUALIZACE

Datum projednání	Číslo projednání	Typ projednání	Popis
7. 2. 2017	0055/01/2017/ZK	usnesení zastupitelstva	Změna technického řešení v oblasti odkanalizování a čištění odpadních vod.
15. 12. 2015	0646/07/2015/ZK	usnesení zastupitelstva	Schválení komplexní aktualizace PRVKUK v roce 2015. Došlo ke sjednocení karet na úroveň obce.